AKADEMIA E SHKENCAVE DHE E ARTEVE E KOSOVËS
ACADEMIA SCIENTIARUM ET ARTIUM KOSOVIENSIS
BOTIME TË VEÇANTA CXXVIII
SEKSIONI I SHKENCAVE SHOQËRORE
LIBRI 42

JUSUF OSMANI, RAMË MANAJ

NDARJA ADMINISTRATIVO-TERRITORIALE E KOSOVËS 1944-2010

PRISHTINË
2014

KOSOVA ACADEMY OF SCIENCES AND ARTS
ACADEMIA SCIENTIARUM ET ARTIUM KOSOVIENSIS
SPECIAL EDITIONS CXXVIII
SECTION OF SOCIAL SCIENCES
BOOK 42

JUSUF OSMANI, RAMË MANAJ

ADMINISTRATIVE AND TERRITORIAL DIVISION OF KOSOVO 1944 - 2010

Approved for publication at the meeting of the ection of ocial cience
held on ay after review by
prof dr u uf a ra tari and prof dr Ar im a rami

ditor Academician ar ra ni i ecretary of the ection of ocial cience

PRISHTINA
2014

AKADEMIA E SHKENCAVE DHE E ARTEVE E KOSOVËS
ACADEMIA SCIENTIARUM ET ARTIUM KOSOVIENSIS
BOTIME TË VEÇANTA CXXVIII
SEKSIONI I SHKENCAVE SHOQËRORE
LIBRI 42

JUSUF OSMANI, RAMË MANAJ

NDARJA ADMINISTRATIVO-TERRITORIALE E KOSOVËS 1944-2010

U miratua për botim në mbledhjen e Seksionit të Shkencave Shoqërore,
mbajtur më 29 maj 2013, në bazë të recensioneve të
prof. dr. Jusuf Bajraktari dhe prof. dr. Arsim Bajrami.

Redaktor: Akademik Mark Krasniqi, Sekretar i Seksionit të Shkencave Shoqërore.

PRISHTINË
2014

Copyright © ASHAK

PËRMBAJTJA

PARATHËNIE ... 11
PJESA E PARË ... 13
HYRJE ... 15
NDARJA ADMINISTRATIVE-TERRITORIALE E KOSOVËS PAS LUFTËS SË DYTË BOTËRORE ... 19
Konferenca e Bujanit ... 19
Administratimi ushtarak ... 21
NDARJA ADMINISTRATIVE-TERRITORIALE E KOSOVËS NË KËSHILLA POPULLORË TË RRETHEVE DHE KËSHILLA POPULLORË TË VENDEVE ... 23
NDARJA ADMINISTRATIVE-TERRITORIALE E KOSOVËS NË KËSHILLA POPULLORË TË KOMUNAVE, RRETHEVE DHE QYTETEVE ... 33
NDARJA ADMINISTRATIVE-TERRITORIALE E KOSOVËS NË KOMUNA ... 41
ORGANIZIMI TERRITORIAL I KOSOVËS PAS SUPRIMIMI TË AUTONOMISË SË KOSOVËS MË 1989 ... 51
NDARJA ADMINISTRATIVE-TERRITORIALE E KOSOVËS PAS ÇLIRIMIT ... 55
DECENTRALIZIMI I KOSOVËS – FORMIMI I KOMUNAVE TË REJA ... 57
Rekomandimet e faktorit ndërkombëtar për decentralizimin në Kosovë ... 57
Decentralizimi i zbatuar në Kosovë ... 58
Komuna e Novobërdës ... 60
Komuna e Hanit të Elezit ... 60
Komuna e Junikut ... 61
Komuna e Mamushës ... 61
Komuna e Graçanicës ... 62
Komuna e Kllokotit ... 63
Komuna e Ranillugut ... 63
Komuna Partesh-Pasjan ... 63
Kosova sot ... 63

PJESA E DYTË DOKUMENTE 65
PREZANTIMI DHE PUBLIKIMI I DOKUMENTEVE 67
DOKUMENTI 1 70
DOKUMENTI 2 72
DOKUMENTI 3 73
Ligji për ndarjen administrative të Serbisë 73
DOKUMENTI 4 75
Ligji për themelimin dhe rregullimin e Krahinës Autonome të Kosovës dhe Metohisë 75
DOKUMENTI 5 77
Vendimi i Kuvendit Kushtetues të Republikës Popullore Fedrative të Jugosllavisë për shpalljen e kushtetutës të Republikës Popullore Fedrative të Jugosllavisë 77
KUSHTETUTA E REPUBLIKËS POPULLORE FEDERATIVE TË JUGOSLLAVISË 78
DOKUMENTI 6 81
Ligji i përgjithshëm për Këshillat Popullorë 81
DOKUMENTI 7 86
Ligji për ndryshimin e ligjit për rregullimin dhe formimin e Krahinës Autonome të Kosovë dhe Metohisë 86
DOKUMENTI 8 87
Ligji për ndarjen administrative-territoriale të Republikës së Serbisë 87
DOKUMENTI 9 107
Vendimi kushtetues i Kuvendit të Republikës së Serbisë për shpalljen e kushtetutës së Republikës së Serbisë 107
DOKUMENTI 10 112
Ligji për shpalljen e Prishtinës, Pejës dhe Mitrovicës për qytete 112
DOKUMENTI 11 113
DOKUMENTI 12 115
Statuti i Krahinës Autonome i Kosovës e Metohisë në Republikën Popullore të Serbisë 115
DOKUMENTI 13 117
Dekreti për ndryshimet administrative-territoriale 117
DOKUMENTI 14 119
DEKRET 119
Ligji për ndryshimet dhe plotësimet e ligjit për ndarjen administrative-territoriale të Republikës së Serbisë 119

DOKUMENTI 15 121
Dekreti për ndryshimet administrative territoriale në territorin e Republikës Populllore të Serbisë 121
DOKUMENTI 16 126
Ligji për ndarjen administrative-territoriale të Republikës Populllore të Serbisë 126
DOKUMENTI 17 146
DOKUMENTI 18 147
Ligji për ndarjen e territorit të Republikës Populllor të Serbisë në komuna, qytete dhe rrethe 147
DOKUMENTI 19 161
Ligji për zbatimin e riorganizimit të Këshillave Populllorë 161
DOKUMENTI 20 162
Statuti i Krahinës Autonome të Kosovës e Metohisë 162
DOKUMENTI 21 163
Dekret për shpalljen e ligjit për ndryshimet dhe plotësimet e ligjit për ndarjen territoriale të Republikës Populllore të Serbisë në komuna, qytete dhe rrethe 163
DOKUMENTI 22 166
Hartë – Pasqyrë e vendeve në Krahinën e K. e M. për ndarjen administrative-territoriale 166
DOKUMENTI 23 167
Dekret për shpalljen e ligjit për territoret e rretheve dhe komunave në Republikën Populllore të Serbisë 167
Ligji për territorin e rretheve dhe komunave të Republikës Populllore të Serbisë 167
DOKUMENTI 24 178
Statuti i Krahinës Autonome të Kosovës e Metohisë 178
DOKUMENTI 25 180
Dekret për shpalljen e ligjit për ndryshimet dhe plotësimet e ligjit për territoret e rretheve dhe komunave në Republikën Populllore të Serbisë 180
Ligji për ndryshimet dhe plotësimet e ligjit për territoret e rretheve dhe komunave në Republikën Populllore të Serbisë 180
DOKUMENTI 26 183
Dekret për shpalljen e ligjit për ndryshimet dhe plotësimet e ligjit për territoret e rretheve dhe komunave në Republikën Populllore të Serbisë 183
Ligji për ndryshimin dhe plotësimin e ligjit për territorin e rretheve dhe komunave në Republikën Populllore të Serbisë 184

DOKUMENTI 27 194
DOKUMENTI 28 195
VENDIM PËR SUPRIMIMIN E RRETHEVE NË KRAHINËN AUTONOME TË KOSOVËS E METOHISË 195
DOKUMENTI 29 201
Dekret për shpalljen e ligjit për territoret e komunave dhe rretheve në Republikën Popullore të Serbisë 201
Ligji për territoret e komunave dhe rretheve në Republikën Popullore të Serbisë 202
DOKUMENTI 30 220
Ligji kushtetues i krahinës socialiste autonome të Kosovës 221
DOKUMENTI 31 222
KUSHTETUTA E KRAHINËS SOCIALISTE AUTONOME TË KOSOVËS 223
DOKUMENTI 32 225
Ligji për organizimin territorial të komunave 225
DOKUMENTI 33 241
Ligji mbi ndryshimet dhe plotësimet e ligjit për organizimin territorial të komunave 241
DOKUMENTI 34 243
Ligji për formimin e komunës së Malishevës 243
DOKUMENTI 35 245
Ligji për ndryshimet dhe plotësimet e ligjit mbi organizimin territorial të komunave 245
DOKUMENTI 36 247
Dekret për shpalljen e ligjit për formimin e komunës së Zubin Potokut 247
Ligji për formimin e komunës së Zubin Potokut 247
DOKUMENTI 37 249
Ligji për ndryshimin dhe plotësimin e ligjit mbi organizimin territorial të komunave 249
DOKUMENTI 38 251
Dekret për shaplljen e ligjit për formimin e komunave Shtimje dhe Shterpcë 251
Ligji për formimin e komunave Shtime dhe Shtërpcë 251
DOKUMENTI 39 253
Ligji për ndryshimet dhe plotësimet e ligjit për organizimin territorial të komunave 253
DOKUMENTI 40 255

KUSHTETUTA E REPUBLIKËS SË KOSOVËS 255
DOKUMENTI 41 257
RREGULLORE NR. 2000/43 257
TABELA "B" 259
DOKUMENTI 42 274
KUSHTETUTA E PËRKOHSHME E KOSOVËS 274
RREGULLORE NR. 2001/9 për kornizën kushtetuese të vetëqeverisjes së përkohshme në Kosovë 274
DOKUMENTI 43 277
URDHËRESË ADMINISTRATIVE NR. 2004/23 277
Për zbatimin e rregullores së ndryshar të UNMIK-ut nr. 2003/43 për numrat, emrat dhe kufijtë administrativë të komunave 277
DOKUMENTI 44 293
KUSHTETUTA E REPUBLIKËS SË KOSOVËS 293
Dispozitat themelore 293
DOKUMENTI 45 295
Ligji nr. 03/l-041 për kufijtë administrativë të komunave 295
SUMMARY 319
ADMINISTRATIVE AND TERRITORIAL DIVISION OF KOSOVO 1944 - 2010 319
SHKURTESAT 321
BURIMET DHE LITERATURA 322

PARATHËNIE

Sa i përket ndarjes territoriale-administrative gjatë së kaluarës historike, territori i Kosovës sikurse edhe territoret e tjera shqiptare, varësisht nga sunduesit e ndryshëm, pësonte ndryshime. Çdo sundues në këto treva kishte organizuar dhe vendosur pushtetin e vet në bazë të sistemit administrativ që e kishte organizuar në vendin e vet. Kështu ishte vepruar edhe me trevën e Kosovës.

Ndarja administrative-territoriale e Kosovës sidomos pas Luftës së Dytë Botërore, nga aspekti shkencor deri më tani nuk është trajtuar në ndonjë botim të veçantë. Siç është e ditur, trevat e Kosovës pas Luftës së Dytë Botërore, pa dëshirën e popullit vihen nën administrim të Republikës Federative Popullore të Jugosllavisë, përkatësisht Republikës Popullore të Serbisë, andaj në aspektin e rregullimit administrativ-territorial të gjitha kompetencat i merr Republika e Serbisë. Ky status i Kosovës me disa ndryshime të vogla zgjatë deri në vitin 1974, kur me Kushtetutën e re të Jugosllavisë Kosova bëhet element konstituiv në Federatën Jugosllave. Dispozita e parë e rregullimit administrativ-territorial për Kosovën miratohet nga ana e Kuvendit të Kosovës në vitin 1975.

Ndarja e parë administrative e Kosovës pas Luftës së Dytë Botërore është bërë në vitin 1945 me Ligjin për Kosovën. Republika Popullore e Serbisë, në krahasim me republikat e tjera, në përbërjen e vet kishte dy krahina autonome. Ajo nxori ligjet që përcaktuan se Serbia si njësi federale përbëhet nga qarqet dhe nga Provinca Autonome e Vojvodinës dhe Krahina Autonome e Kosovës dhe Metohisë. Ajo përkitazi me Kosovën aprovoi "Ligjin për themelimin dhe rregullimin e Krahinës Autonome të Kosovës dhe Metohisë". Ndërsa dispozita e fundit që e rregullon ndarjen administrative të Kosovës të bazuar në Kushtetutën e Republikës së Kosovës është prurë më 15 qershor 2008, kur miratohet ligji për kufijtë administrativë të komunave.

Kjo vepër paraqet kontribut për ndriçimin e ndarjes administrative-territoriale të Kosovës, e cila deri në periudhën e

çlirimit të vendit më 1999 kryesisht është bërë për interesa të pushtetit, me disa përjashtime. Në këto shqyrtime së pari të bëhet hulumtimi i literaturës së shkruar për këtë ndarje e pastaj hulumtimi dhe studimi i dispozitave (kushtetutave, ligjeve, dekreteve, udhëzimeve administrative etj.) të botuara në gazeta zyrtare ose në ndonjë botim të veçantë.

Dokumentet janë marrë kryesisht nga fondet dhe koleksionet e Arkivit Shtetëror të Kosovës dhe Bibliotekës Kombëtare dhe Universitare të Kosovës. Këto dokumente kryesisht janë publikuar në gazetat zyrtare të ish-Republikës Federative Popollure të Jugosllavisë, Republikës Popullore të Serbisë dhe të ish-Krahinës Autonome Socialiste të Kosovës, tani të Republikës së Kosovës, si dhe në ndonjë publikim të veçantë.

Çështja e ndarjes administrative–territoriale, si dhe procesi i decentralizimit në Kosovë në vitet e fundit ka zgjuar interesim për opinion, meqë ende ekzistojnë disa paqartësi rreth ndarjes territoriale e administrative të Kosovës në periudha të caktuara kohore, si dhe për shkak të qëllimit të decentralizimit.

PJESA E PARË

HYRJE

Territori i Kosovës së sotme që nga lashtësia ishte territor i banuar nga ilirët, përkatësisht fisi dardanë. Para pushtimeve romake Dardania ishte bashkësi e pavarur politike, kulturore e fetare dhe njihej me emrin Mbretëria Dardane. Në aspektin territorial-administrativ Dardania përfshinte një sipërfaqe mjaft të gjerë, sepse e përfshinte pjesën e epërme të rrjedhës së Vardarit, pjesën e epërme të Drinit të Bardhë, Fushën e Kosovës e deri te Nishi. I tërë Ballkani qendror gjatë kohës së sundimit romak quhej *Iliricum – Iliri*. Dardania kishte shumë vendbanime të vogla dhe qendra të mëdha. Ndërsa, siç dihet, Shkupi ishte kryeqytet i Dardanisë. Periudha e sundimit romak në këtë trevë filloi me nënshtrimin e Dardanisë nën romakët në fillim të shek. II para erës së re dhe zgjati deri me ndarjen e Perandorisë Romake. Me emrin *Iliricum* është quajtur Gadishulli Ballkanik deri në fund të shek. XVIII dhe në fillim të shek. XX.

Pas sundimit romak, përkatësisht bizantin, pastaj një kohë edhe bullgar, tokat shqiptare në shekullin XII u pushtuan nga sllavët. Stefan Nemanja e zgjeroi pushtetin e vet në pjesën më të madhe të tokave shqiptare. Stefan Dushani gjatë shek. XIII në Perandorinë e vet përfshiu edhe pjesën më të madhe të tokave shqiptare.

Osmanlinjtë depërtojnë në Kosovë në vitin 1389, ku zhvillohet edhe Beteja e Kosovës. Pas pushtimit të pjesës më të madhe të territorit të sotëm të Kosovës, në vitin 1455 formojnë njësinë territoriale e administrative, të cilën e pagëzojnë me emrin "*Vilajeti Vëllk*", sipas sundimtarit të kohës së parapushtimit osman Vuk Brankoviqit. Vilajeti i Vëllkut shndërrohet në sanxhak që në kohën e sundimit të sulltan Mehmetit II dhe njihet me emrin Sanxhaku i Vushtrrisë.[1]

Bazuar në të dhënat burimore të njohura deri më tash del se territori i sotëm i Kosovës në shekujt XV e XVI në pikëpamje administrative

[1] Hazim Šabanović, Upravna podjela jugoslovenskih zemalja pod turskom vlašču do Karlovačkog mira 1699, "Godišnjak istorijskog društva Bosne i Hercegovine", Sarajevo, 1952, fq. 177.

bënte pjesë në kuadrin e sanxhaqeve të Vushtrrisë, të Prizrenit, të Dukagjinit dhe të Shkodrës.[2] Përjashtim bënin disa vise rreth Zveçanit e Mitrovicës, që bënin pjesë në gjirin e Pashallëkut të Bosnës, si dhe Kaçaniku me rrethinë, i cili gjendej në kuadrin e Vilajetit, përkatësisht Sanxhakut të Shkupit.[3]

Në vitin 1864 është aprovuar Ligji për vilajetet, kurse në vitin 1868 u bë riorganizimi i ri, kështu që u formua Vilajeti i Prizrenit me seli në Prizren. Ky Vilajet ishte i ndarë në katër sanxhaqe: i Prizrenit, i Shkupit, i Dibrës dhe i Nishit. Më vonë, me reformat e vitit 1877, u formua Vilajeti i Kosovës me qendër në Prishtinë, kurse prej vitit 1888 në Shkup.

Në kuadër të Perandorisë Osmane deri në vitin 1878, kur Vilajetit të Kosovës i merret Sanxhaku i Nishit nga Serbia dhe disa pjesë të tjera dëbohen me dhunë nga ato vise shqiptarët. Popullata shqiptare shtrihej përveç në Vilajetin e Kosovës edhe në Vilajetin e Janinës, Shkodrës dhe të Manastirit. Prej këtyre vilajeteve padyshim më i madhi ishte Vilajeti i Kosovës, që përfshinte territoret në veri deri përtej Nishit, në veriperëndim territoret përtej Sjenicës, në jug deri përtej Dibrës dhe në lindje deri përtej Vranjës.

Pas pushtimit të Kosovës (1912) nga Serbia dhe Mali i Zi menjëherë filloi edhe rregullimi administrativ, përkatësisht ndarja administrative-territoriale. Sipas regjistrimit serb të vitit 1913/14 Kosova ishte e ndarë në tri qarqe: Qarku i Kosovës (rrethet: Gjilan, Graçanicë, Llap dhe Nerodime); Qarku i Zveçanit (rrethet: Vushtrri, Drenicë dhe Mitrovicë); Qarku i Prizrenit (rrethet: Gorë, Podgur, Podrime, Sharr). Rrethi i Kaçanikut bënte pjesë në Qarkun e Shkupit.[4]

Pas Luftës së Parë Botërore, në fund të vitit 1918 siç dihet është krijuar Mbretëria Serbe, Kroate e Sllovene, përkatësisht jugosllave, e cila u shkatërrua në prill të vitit 1941. Sa i përket ndarjes administrative-territoriale pas mbarimit të Luftës së Parë Botërore, ndarja territoriale në qarqe, rrethe dhe organizimi i pushtetit civil në vitin 1918 mbetet e njëjtë si ai i vitit 1913. Kosova u nda në tri qarqe:

---

[2] Skender Rizaj, Rudarstvo Kosova i susednih krajeva od XV dhe XVII veka, Priština, 1968, fq. 7-19.

[3] Dr. Muhamed Tërrnava, Popullsia e Kosovës gjatë shekujve XIV-XVI, Prishtinë, 1995, fq. 21.

[4] Rečnik Mesta u oslobodjenoj oblasti Stare Srbije, po službenim podacima, Beograd, 1914.

të Kosovës, të Zveçanit dhe të Prizrenit.[5]

Sipas ndarjes së re territoriale në vitin 1920, territori i Kosovës u nda në 5 qarqe: 1. Qarku i Zveçanit me seli në Mitrovicë me rrethin e Mitrovicës, të Vushtrrisë dhe të Drenicës (Llaushës); 2. Qarku i Kosovës me seli në Prishtinë me rrethin e Gjilanit, Graçanicës (Prishtinës), Ferizajt, Llapit (Podujevë); 3. Qarku i Dukagjinit (Metohisë) me seli në Pejë me rrethin e Gjakovës, Istogut dhe Pejës; 4. Qarku i Prizrenit me seli në Prizren me rrethin e Gorës (Vranishtë), Lumës (Bicaj), Podgurit (Suharekë), Anadrinës (Rahovec), Sharrit (Prizren) dhe Hasit (Krumë)*. Qarku i Shkupit në përbërjen e të cilit bënte pjesë territori i Kaçanikut.[6]

Mbretëria SKS, sipas Kushtetutës së Vidovdanit, ishte e ndarë në 33 krahina. Sipas Dekretligjit të 22 prillit 1922 territori i Kosovës ishte i ndarë në pjesët e këtyre krahinave: 1. Krahina e Kosovës në përbërjen e së cilës hynin këto rrethe: i Graçanicës, i Nerodimës – Ferizajt, i Llapit, i Gorës, i Anadrinisë, i Podgurit, i Sharrit dhe i Vushtrrisë; 3. Rrethi i Zveçanit ishte në përbërjen e Krahinës së Rashkës me seli në Çaçak; Rrethi i Pejës dhe i Gjakovës ishin përfshirë në Krahinën e Zetës me seli në Cetinë dhe Rrethi i Kaçanikut në Krahinën e Shkupit.[7]

Kjo ndarje administrative dhe territoriale ka mbetur deri më 6 janar 1929, kur vendoset diktatura monarko-fashiste e janarit. Atëherë Mbretëria e ndërron emrin në Mbretërinë Jugosllave, ndërsa territori i saj është ndarë në njësi të reja administrative-territoriale – në banovina, në krye me banin. Kjo ndarje është bërë me Ligjin e datës 3.X.1929. Tërë shteti është ndarë në 9 banovina. Territori i banovinave në mes të cilave u copëtua Kosova, sipas Ligjit mbi emrin dhe ndarjen e Mbretërisë në njësi administrative[8] ishte e ndarë në këto rrethe: 1. Rrethi i Mitrovicës, i Istogut, i Pejës dhe prej vitit 1931 edhe rrethi i Gjakovës, i Anadrinisë dhe i Drenicës i takonin Banovinës së Zetës; 2. Rrethi i Graçanicës, i Nerodimës, i Podgurit, i Sharrit, i Kaçanikut, i Gorës, i Gjilanit, deri në vitin 1931 rrethi i Gjakovës dhe

[5] Dr. Liman Rushiti, Lëvizja kaçake në Kosovë 1918-1928, Prishtinë, 1981, fq. 15; Arhiv Srbije, Ministarstvo inostranih poslova, Solun, k. 18, dok. 307, 14 X 1918.

* Duhet theksuar se Luma dhe Hasi ishin pjesë të Shqipërisë, por Serbia në këtë kohë i kishte pushtuar dhe i konsideronte të vetat, sikurse viset e tjera shqiptare në Kosovë, Maqedoni e në Mal të Zi.

[6] Almanah Kraljevine SHS, 1921, Beograd, 1922, fq. 123-126.

[7] Službene Novine Kraljevine SHS, nr. 9/28.IV.1922.

[8] Službene Novine KJ, nr. 323/4.X.1929.

i Anadrinisë ishin brenda suazave të Banovinës së Vardarit. Rrethi i Vushtrrisë, i Llapit dhe i Drenicës i mbetën Banovinës së Moravës, ky i fundit prej vitit 1931 në Banovinën e Zetës.

Me fillimin e Luftës së Dytë Botërore dhe ardhjen e trupave gjermane, italiane dhe bullgare, Kosova u nda në tri zona pushtuese: në zonën gjermane, italiane dhe bullgare, të cilat vendosën administratën e vet.

NDARJA ADMINISTRATIVE-TERRITORIALE E KOSOVËS PAS LUFTËS SË DYTË BOTËRORE

Rregullimi administrativ i Kosovës pas mbarimit të Luftës së Dytë Botërore bëhet nga ana e Republikës Popullore të Serbisë, për shkak se Kosova pa dëshirën e popullit dhe synimet e saj për pavarësi hyn në kuadër të saj.

Republika Popullore e Serbisë i kishte të gjitha kompetencat për ndarjen territoriale të Kosovës. Edhe pse Kosova gjatë kohës së Luftës së Dytë e kishte pozitën e krahinës, prapëseprapë pas Luftës është bërë objekt i pazarllëqeve për ndarje dhe bashkim me territoret e tjera të Jugosllavisë.

Kosova si njësi politike-territoriale e ka pasur të përcaktuar pozitën e vet edhe gjatë Luftës së Dytë Botërore. Që në ditët e para të LNÇ-së, PKJ në Kosovë e Metohi, duke u mbështetur në parimet e Konferencës V të Vendit të PKJ-së[9] kishte lidhje të drejtpërdrejtë me Komitetin Qendror të PKJ-së dhe si e tillë ka qenë përfaqësuese direkte e territorit të Kosovës në pikëpamje partiake në Komitetin Qendror të PKJ-së.

Konferenca e Bujanit

Edhe nga aspekti i organizimit të pushtetit në Kosovë qëndrimet ishin të qarta, ky territor si njësi e caktuar kishte organin më të lartë të pushtetit popullor – Këshillin Krahinor Nacionalçlirimtar, i cili konstituohet në Konferencën e mbajtur më 31.XII.1943 dhe 1-2 janar 1944.

Konferenca Nacionalçlirimtare për Kosovën dhe Rrafshin e Dukagjinit u mbajt në Bujan të Malësisë së Gjakovës nga 31 dhjetori i vitit 1943 deri më 2 janar 1944. Konferenca ishte mbledhja e parë, por edhe e vetmja në të cilën morën pjesë përfaqësues nga të gjitha rajonet dhe nga të gjithë popujt që jetonin në Kosovë. Nga 61 delegatët e

[9] Konferenca V e Vendit e PKJ-së është mbajtur në Zagreb në tetor të vitit 1940.

thirrur në Konferencë morën pjesë 49 vetë, nga të cilët 43 ishin shqiptarë dhe 6 serbë e malazezë. Konferenca e Bujanit u organizua me iniciativën e Komitetit Krahinor të PKJ-së për Kosovë dhe Rrafsh të Dukagjinit.

Konferenca e Bujanit zgjati tri ditë. Në të u mbajtën dy referate dhe u miratuan dy dokumente themelore: Rezoluta dhe Thirrja drejtuar popujve të Kosovës dhe të Rrafshit të Dukagjinit.

Në Rezolutën e Konferencës çështja e Kosovës u trajtua si një problem i lidhur ngushtë me strukturën e saj kombëtare dhe si çështje e vetëvendosjes kombëtare. Bëhet shpallja botërisht e strukturës kombëtare të popullsisë së Kosovës si një territor i banuar me shumicë shqiptare dhe e dëshirës së shqiptarëve në ato vise për bashkimin me Shqipërinë, si rrjedhojë e luftës kundër okupatorit dhe e zbatimit të parimeve universale për vetëvendosje deri në shkëputje. Aty tekstualisht thuhej:"*Kosova e Rrafshi i Dukagjinit asht nji krahinë e banueme me shumicë nga populli Shqiptar, i cili si gjithmon ashtu dhe sot deshiron me u bashkue me Shqipnin. Prandaj e ndiejmë për detyrë me i tregue rrugën e drejtë që duhet me ndjekë populli Shqiptar për me realizue aspiratat e veta. Rruga e vetme pra që populli shqiptar i Kosovës dhe i Rrafshit ë Dukagjinit të bashkohet me Shqipnin asht lufta e përbashkët me popujt e tjerë të Jugosllavisë kundër okupatorit nazist gjaksuar e rrogtarve të tij, sepse kjo asht e vetmja rrugë për me fitue lirinë, në të cilën të gjithë popujt, pra edhe populli Shqiptar do të kenë mundësi me vetvendos mbi fatin me të drejtën e vetvendosjes deri në shkëputje. Garancija për këtë asht Ushtrija Nacional Çlirimtare e Jugosllavisë dhe Ushtrija Nacional Çlirimtare e Shqipnisë, me të cilën ngushtsisht asht e lidhur. Përveç këtyne, për këtë garantojnë aleatët tonë të mëdhenj Bashkimi Sovjetik, Anglija, Amerika* (*Karta e Atlantikut, Konferenca e Moskës dhe e Teheranit*)".[10]

Zhvillimi i qëndresës antifashiste në Kosovë dhe në viset e tjera shqiptare, veçanërisht nga gjysma e dytë e vitit 1943 dhe gjatë vitit 1944 u ballafaqua hapur me qëndrimet sektare dhe me vijën antishqiptare të udhëheqjes së PK-së të Jugosllavisë, të cilat patën në atë kohë e më pas pasoja negative për zhvillimin e luftës së armatosur dhe për pjesëmarrjen e shqiptarëve në të. Akuzat e udhëheqësisë së PKJ-së se shqiptarët paskëshin ndjenja shqiptaromëdha, iluzione mbi fashizmin etj. nuk qëndrojnë dhe bien ndesh me vlerësimet e

[10] Këshilli Populluer i Krahinës Autonome të Kosovë-Metohisë 1943-1953, Prishtinë, 1955, f. 7-16.

shprehura në Konferencën e Bujanit.

Qëndrimi përfundimtar i PKJ-së shprehej nëpërmjet vendimeve të Mbledhjes II të KANÇJ mbajtura në Jajcë në nëntor 1943. Në këtë mbledhje, në të cilën nuk morën pjesë shqiptarët, sepse nuk u thirrën, u vendos krijimi i Jugosllavisë me kufijtë e para luftës dhe për rrjedhojë shqiptarëve jo vetëm që iu mohua e drejta për të vetëvendosur deri në shkëputje për të ardhmen e tyre, por edhe vetë Kosovës iu mohua barazia me viset e tjera të Jugosllavisë. Në këtë mënyrë u shkelën principet e bashkëpunimit për luftë. Ajo kishte pranuar me qëllime demagogjike se çështja e kufijve të ardhshëm ndërmjet Jugosllavisë e të Shqipërisë do të rregullohej me marrëveshje vëllazërore dhe në bashkëpunim ndërmjet UNÇJ e KANÇ të Jugosllavisë dhe UNÇSH e KANÇ të Shqipërisë. Pra, nga të dyja partitë, nga regjimet demokratike popullore që do të vendoseshin në Shqipëri e në Jugosllavi, si dhe nga vetë popullsia e atjeshme, në bazë të parimit për të drejtën e popujve për vetëvendosje.

Administratimi ushtarak

Duke u mbështetur në historiografinë bashkëkohore shqiptare, Shtabi Suprem i UNÇ-së dhe APJ-ja e shndërroi më 2 shtator 1944 Shtabin kryesor[11] të UNÇ dhe AP për Kosovë dhe Metohi në Shtab Operativ, i cili më 14 shtator 1944 iu nënshtrua Shtabit Kryesor të UNÇ dhe AP për Serbi.[12] Komandant i Shtabit Operativ u caktua Fadil Hoxha, komisar politik Kërsto Filipoviq, zëvendëskomandant Millutin Pavliçiq dhe anëtar i Shtabit Pavle Joviçeviq. Më vonë, në dhjetor 1944, kuadri komandues u ndryshua: zëvendëskomandant ishte Petar Brajeviq, ndihmës i shefit të shtabit Ante Vallançiq, kurse shef i Drejtorisë së Personelit Pavle Joviçeviq.[13]

Ky ndryshim në organizimin e UNÇ-së në Kosovë dhe në skemën dhe strukturat komanduese, sipas PKJ-së, u bë me qëllim të

[11] Shtabi kryesor ishte formuar në fund të prillit 1943 në Sharr, por nuk ishte plotësuar me oficerë shqiptarë siç ishte paraparë; komandant i Shtabit Kryesor u emërua Fadil Hoxha, komisar Predrag Ajtiq, zëvendëskomisar Pavle Joviqeviq, shef i Shtabit Branko Shotra.

[12] Hadri, dr. Ali, Lëvizja Nacional-çlirimtare në Kosovë (1941-1945) , "Rilindja", Prishtinë, 1971, f.409; Nasi, Lefter, Ripushtimi i Kosovë, shtator 1944 – korrik 1945, Tiranë, 1994, f. 130.

[13] Hadri, Ali, vep. e cit. f. 410.

pengimit të konsolidimit të "reaksionit".[14]

Më 8 shkurt të vitit 1945 ishte lëshuar Urdhëresa e Shtabit Suprem të UNÇJ-së e nënshkruar nga Tito për vendosjen e Administrimit Ushtarak në Kosovë.[15] Me vendosjen e pushtetit të administratës ushtarake u bënë ndryshime në komandën dhe në organizimin e reparteve ushtarake. Me urdhër të Komandantit Suprem të UNÇ të Jugosllavisë J. B. Titos pushteti i Administratës Ushtarake në Kosovë u vu nën varësinë e drejtpërdrejtë të Shtabit Suprem të Jugosllavisë. Komanda e Zonës dhe Shtabit Operativ i Krahinës u vunë nën varësinë e Administratës Ushtarake.

Për drejtimin e këtij pushteti dhe të Shtabit Operativ u ngarkuan si komandant koloneli Savo Dërleviq, ish-shef i Shtabit i Armatës së UNÇJ-së dhe si komisar nënkoloneli Gjuro Medenica. Komandant i Zonës Ushtarake të Kosovës u emërua koloneli Nikolla Bozhoviq.[16]

Ndryshime të shumta u bënë në organizimin e reparteve ushtarake, në kuadrin komandues të këtyre reparteve dhe të seksioneve të Shtabit të Qarkut. Në detyrat komanduese-udhëheqëse u emëruan kuadro serbe e malazeze, të cilat kryesisht ishin nga territoret jashtë Kosovës. Nga detyra u shkarkua Fadil Hoxha, i cili deri në këtë kohë kishte qenë komandant i Shtabit Kryesor, e më pas i shtabit Operativ për Kosovë.

Një nga masat e para të ndërmarra nga repartet ushtarake ishte çarmatosja e shqiptarëve në Kosovë e në viset e tjera. Nën pretekstin e mbledhjes së armëve dhe të shtypjes së reaksionit, repartet jugosllave filluan fushatën e terrorit pa dallim moshe, gjinie, pasurie etj. Shumë familjeve iu grabitën edhe veshjet e trupit.

Në këtë operacion morën pjesë njësitë nga brigada e 25-të, 26-të dhe 27-të të Divizionit të 46-të, si dhe njësitë e divizionit të 22-të dhe 41-të. Këto veprime rezultuan me revoltën e popullit shqiptar të Kosovës, revoltë e cila është shuar me gjak, vrasje, internime, burgosje dhe përdhunime nga më të ndryshmet. Operacionet e organizuara me pjesëmarrjen e reparteve të shumta ushtarake jugosllave kundër forcave të rezistencës në Kosovë kishin filluar që në dhjetor të vitit 1944, për të vazhduar me shtim të intensitetit gjatë fillimit të vitit 1945, veçmas pas vendosjes së administrimit ushtarak më 8 shkurt 1945.

[14] E njëjtë.
[15] Nasi, Lefter, vep. cit. fq. 161.
[16] Nasi, Lefter, vep. cit. fq. 163.

NDARJA ADMINISTRATIVE-TERRITORIALE E KOSOVËS NË KËSHILLA POPULLORË TË RRETHEVE DHE KËSHILLA POPULLORË TË VENDEVE

Rregullimi administrativ i Kosovës pas Luftës së Dytë Botërore bëhet nga ana e Republikës Populllore të Serbisë, për shkak se ky territor pa dëshirën e popullit, në mënyrë arbitrare hyn në kuadër të Serbisë. Në Kosovë të gjitha kompetencat për rregullimin administrativ për ndarje territoriale ishin në Republikën Populllore të Serbisë, prandaj të gjitha burimet përkitazi me ndarjen dhe rregullimin administrativ të territorit të Kosovës na çojnë në drejtim të akteve ligjore të RP të Serbisë të kësaj sfere veprimtarie.[17]

Vendimin për statusin e Krahinës së Kosovës dhe të Metohisë e merr Këshilli Populllor i Kosovës e i Metohisë në Seancën e mbajtur më 8 – 10 korrik 1945 në Prizren për bashkim me Serbinë federale si krahinë autonome. Këtu, nën pikën 6 të Sesionit të parë të rregullt të legjislaturës së parë të Këshillit Populllor Krahinor të Krahinës Autonome të Kosovës e Metohisë, i mbajtur në Prizren më 8,9,10 korrik të vitit 1945 është aprovuar "Projekti i rezolutës për aneksimin e Kosovë e Metohisë me Serbinë Federale", që në dokument quhet "Rezolucion i Asambles krahinore populllore të Kosovës e Metohisë".[18] Në procesverbalin e Mbledhjes së Parë të Këshillit Populllor Krahinor të Krahinës Autonome të Kosovës dhe Metohisë të mbajtur më 8.VII 1945 në Prizren, shihet se janë shqyrtuar 6 pika të rendit të ditës. Pasi që shqyrtohen të gjitha pikat e rendit të ditës, kryesuesi i mbledhjes Mehmet Hoxha paraqet edhe një pikë të rendit të ditës: "Propozimi për miratimin e rezolutës për bashkangjitje të

[17] Dr. Seit Lipa, Kosova në periudhën e rindërtimit, Insituti i Historisë së Kosovës, Prishtinë, 1982, fq. 44.

[18] KËSHILLI Populluer i Krahinës Autonome të Kosovë-Metohisë 1943-1953, Prishtinë, 1955, fq.46-47; ASHK, Fondi Këshilli Populllor Krahinor, Prizren. Procesverbalet dhe materialet nga mbledhja e I, II, III dhe IV e mbledhjeve të rregullta, viti 1945-1946, kut. 1.

Kosovës dhe Metohisë R. P. të Serbisë dhe përcaktimit të deputetëve për Kuvendin e R. P. të Serbisë". Këshilli e aprovon këtë propozim-rezolutë dhe i cakton deputetët për Kuvendin e R. P. të Serbisë. Kjo është bërë pa dëshirën e popullit, kurse në dokumentin e shkruar thuhet kinse populli këtë e ka dashur. Disa delegatë, të cilët ishin në këtë mbledhje dhe votuan kundër më pastaj u vranë ose vuajtën burgje të gjata.

Më 7 gusht 1945 Këshilli Antifashist i Kuvendit Popullor të Çlirimit të Jugosllavisë e ka aprovuar Rezolutën e Kuvendit Krahinor të Krahinës Autonome të Kosovës dhe të Metohisë.[19] Kryesia e Kuvendit Popullor të Serbisë, në bazë të vendimit të Kuvendit të Përkohshëm Popullor të Jugosllavisë e bien Ligjin për themelimin dhe rregullimin e KAKM-së. Me këtë Ligj Kosova është ndarë në 15 rrethe, siç janë: i Gjilanit, Pejës, Drenicës, Gorës, Graçanicës, Kaçanikut, Podgorës, Vushtrrisë[20], Zveçanit, Llapit, Podrimës, Istogut, Gjakovës, Nerodimës dhe Sharrit. Këshillat e rretheve quhen ende sipas krahinave që përfshinin e që është rezultat i ndarjes territoriale sipas emërtimit regjional të kohës së Mbretërisë Jugosllave.

Republika Popullore e Serbisë, në krahasim me republikat e tjera, në përbërjen e vet kishte dy krahina autonome. Ajo miratoi ligjet, që përcaktuan se Serbia si njësi federale përbëhet nga qarqet dhe nga Krahina Autonome e Vojvodinës dhe Krahina Autonome e Kosovës dhe Metohisë.[21]

Sipas atyre dispozitave ligjore Krahina Autonome e Kosovës dhe Metohisë përbëhej prej Këshillave Popullorë të Rretheve, Këshillave Popullorë të Vendeve dhe të Qyteteve. Këshillat Popullorë të Rretheve, siç u pa, kanë filluar të funksionojnë menjëherë në vitin 1945. Rrethi ka përfshirë territorin e disa Këshillave Popullorë të Vendit, të lidhur në një tërësi natyrore dhe ekonomike, të cilët kanë pasur interesat e veta të përbashkëta ekonomike, kulturore dhe administrative.

Këshillat Popullorë të Rretheve ishin organet më të larta të pushtetit në territorin e vet. Ata e kanë orientuar dhe siguruar

[19] Zakon o ustanovljavanju i ustrojstvu Autonomne Kosovsko-Metohijske Oblasti, "Službeni Glasnik NR Srbije", nr.28/45.

[20] Në dokumente përdoret emri Vuçitërnë. Ne do ta përdorim termin Vushtrri, siç shqiptohet sot në popull.

[21] Zakon o ustanovljavanju i ustrojstvu Autonomne Kosovsko-Metohijske Oblasti, "Službeni glasnik NR Srbije", nr.28/45.

zhvillimin e tyre ekonomik, kulturor dhe social në territorin e vet dhe kanë udhëhequr me pasurinë e përgjithshme popullore të karakterit lokal. Organ ekzekutiv i rrethit ka qenë Këshilli Ekzekutiv.

Ndarja territoriale-administrative e Kosovës në vitin 1945 në 15 rrethe

Pas miratimit të Kushtetutës së RFPJ-së më 31 janar 1946 të gjitha organet e pushtetit filluan të quhen Këshilla Popullorë.[22] Në bazë të Kushtetutës është miratuar Ligji i parë i përgjithshëm mbi KP-të të datës 25.5.1946.[23] Pas vitit 1946 është karakteristikë administrimi lokal, që ka kaluar nëpër disa faza të zhvillimit, të cilat ishin të llojllojshme, kundërthënëse dhe ishin në kundërshtim njëra me tjetrën.

[22] Sl. List FNRJ, nr.10, më 01.02.1946.
[23] Sl. List FNRJ, nr.40, më 28.05.1946.

Në këtë kohë formohet rrethi i Kamenicës, kryesisht nga vendbanimet e rrethit të Gjilanit dhe disa të atij të Prishtinës, sipas një dokumenti arkivor të datës 17. 6. 1947 – Rregullores për ndarjen e buxhetit të të ardhurave dhe të dalurave të Këshillit Popullor Krahinor të Krahinës Autonome të Kosovës dhe Metohisë. Në Kosovë ekzistojnë këto rrethe: i Vushtrrisë, Gjilanit, Dragashit, Gjakovës, Istogut, Kaçanikut, Mitrovicës, Rahovecit, Pejës, Podujevës, Prishtinës, Prizrenit, Serbicës, Suharekës, Ferizajt dhe Kamenicës.[24]

Më pastaj në këtë vit suprimohet rrethi i Kaçanikut dhe i bashkëngjitet rrethit të Nerodimës. Arsyeja e suprimimit të Rrethit të Kaçanikut ishte se në vitin 1946 pushteti zbuloi se pjesa dërmuese e zyrtarëve të këtij rrethi ishin anëtarë të Organizatës Nacional Demokratike Shqiptare.[25]

Me Kushtetutën e RP të Serbisë të datës 17 janarit 1947, territori i RP të Serbisë është ndarë në disa njësi territoriale-administrative ku bënin pjesë Krahina Autonome e Vojvodinës dhe Krahina Autonome e Kosovës dhe Metohisë. Me Ligjin për ndarjen administrative-territoriale në Republikën e Serbisë,[26] njësitë administrative-territoriale në territorin e Republikës së Serbisë janë: rrethet, qytetet, rajonet e qyteteve dhe territoret e këshillave popullorë të vendeve ose vendbanimeve urbane. Çdo pjesë e territorit të Republikës Popullore të Serbisë është në përbërjen territoriale-administrative të një qyteti, rajoni të qytetit ose territorit të këshillit popullor të vendit a të vendbanimit urban.

Kryeqyteti i Republikës Popullore të Serbisë është Beogradi në të cilin janë selitë e organeve më të larta të pushtetit shtetëror dhe të administratës shtetërore të Republikës Popullore të Serbisë. Selia e organeve më të larta të pushtetit shtetëror dhe të organeve të administratës shtetërore të Krahinës Autonome të Vojvodinës është Novi Sadi.

Selia e organeve më të larta të pushtetit shtetëror dhe të organeve të administratës shtetërore të Krahinës Autonome të Kosovës dhe Metohisë është Prishtina.

Me Ligjin për ndarjen administrative të RP të Serbisë më 18

[24] ASHK, Fondi: Këshilli Popullor Krahinor, Prizren, Kut. 1, vit. 1945-1946.
[25] Deklaratë e Rexhep Bunjakut, anëtar i NDSH-së, atdhetar dhe i burgosur politik, në dhjetor 2011.
[26] Službeni Glasnik N.R. Srbije br. 17/24 prill 1947.

prill 1947[27] është përcaktuar se njësitë administrative-territoriale janë: rrethet, qytetet, rajonet e qyteteve. Me këtë Ligj janë **suprimuar qarqet** si njësi administrative-territoriale, kështu që organet republikane drejtpërsëdrejti lidhen me rrethet.

Ndarja administrative-territoriale e Kosovës në rrethe më 1947 (*16 rrethe*)

Presheva me këtë Ligj pushon së funksionuar si rreth, siç ishte rasti në Mbretërinë SKS dhe Mbretërinë Jugosllave. Kështu, suprimohet roli shekullor i Preshevës si qendër rajonale, që e ka pasur gjatë kohës së Perandorisë Osmane si seli e Moravicës, pastaj si vilajet në shek. XV dhe kaza në shekullin XIX, kështu që Presheva përfshihet

[27] Službeni glasnik NRS, br. 17/24 april 1947.

në Rrethin e Bujanocit. Arsyeja e zhvendosjes së administratës shtetërore nga Presheva në Bujanoc ishte, sepse pushteti q*y*sh në ditët e para të vendosjes së regjimit të ri (komunist) Preshevën e shikonte si element jo të sigurt.

Sipas Ligjit për ndarjen administrative territoriale të Serbisë të vitit 1947,[28] në kuadër të Rrethit të Gjilanit – KPV të Pogragjës u takonin edhe vendbanimet **Maxherë** dhe **Ranatovc**, ndërsa Rrethit të Kamenicës, KPV – Zarbincë i takonin fshatrat **Zarbincë** dhe **Pribovc**. Më datën 1.XII 1949 fshati Zarbincë kalon në kuadër të Rrethit të Bujanocit. Ky ndryshim publikohet më parë edhe në Gazetën zyrtare të RPS-së.[29]

Sipas Ligjit për ndarjen administrative-territoriale të Republikës Popullore të Serbisë nr.7/1950, Rrethit të Bujanocit, KPV të Gospaxhinicës i takojnë fshatrat Maxherë dhe Ranatovc, ndërsa në KPV – Zarbincë i takonin fshatrat Zarbincë dhe Pribovc. Po këtij rrethi të Bujanocit, komunës së Caravajkës i takojnë vendbanimet: Stanec, Sefer, Caravajkë, Peçenë dhe Depcë.

Sipas Ligjit të vitit 1947 në territorin e "Krahinës Autonome të Kosovës dhe Metohisë" përcaktohen këto rrethe në kuadër të të cilave janë Këshillat Popullorë të Vendeve: 1. I **Vushtrrisë**, 2. **Gjilanit**, 3. **Gorës** (me seli në Dragash), 4. **Graçanicës**, me seli në Prishtinë, 5. **Drenicës**, me seli në Sërbicë (Skënderaj J.O), 6. **Gjakovës**, 7. **Zveçanit**, me seli në Mitrovicë, 8. **Istogut**, me seli në Gurrakoc, 9. **Kamenicës**, 10. **Llapit**, me seli në Podujevë, 11. **Nerodimes**, me seli në Ferizaj, 12. **Pejës**, 13. **Podrimës**, me seli në Rahovec, 14. **Sitnicës**, me seli në Lipjan, 15. **Suharekës**, 16. **Sharrit**, me seli në Prizren. Siç po shihet me këtë Ligj formohet Këshilli Popullor i Rrethit të Sitnicës me seli në Lipjan. Këtij Këshilli i bashkëngjiten 12 Këshilla Popullorë të Vendit të kësaj treve.

Sipas këtij Ligji në territorin e Krahinës Autonome të Kosovës dhe Metohisë: Prishtina, Mitrovica, Peja dhe Prizreni e kishin statusin e qytetit.

Të dhënat përkitazi me këtë ndarje i gjejmë edhe në proces-verbalin e Sesionit të dytë të rregullt të legjislaturës së dytë të Këshillit Popullor Krahinor të Krahinës Autonome të Kosovë-Metohisë, mbajtur më **23 e 24 maj 1948** në Prishtinë. Në pikën 6 të rendit të ditës u dha Propozimi për ndryshimin administrativ-territorial. "*Me*

[28] Službeni glasnik NRS br. 17/24 april 1947.
[29] Službeni glasnik N.R. Srbije, br. 11/7 mart 1949.

kalimin në pikën 6 të rendit të ditës e mori fjalën këshilltari Hivzi Sulejmani, si referues, i cili arsyetoi propozimin për ndryshimin administrativ-territorial, në periferin e KA të Kosovë-Metohisë dhe mandej lexoi në gjuhët serbisht e shqip propozimet për këto ndryshime. Në lidhje me këtë çështje diskutoi këshilltari Ymer Pula. Mandej u kalue në votim dhe propozimi u pranu njezanit".

Sipas statutit të Krahinës Autonome të Kosovës dhe Metohisë të aprovuar në Sesionin II të Këshillit Populllor Krahinor të Krahinës Autonome të Kosovë-Metohisë më **24 maj 1948**, nr. 1096, datë 30.X 1948, në nenin 4 të **Statutit** thuhet: "*Krahina Autonome e Kosovë-Metohisë përfshin territoret:*

1. *E rretheve të tashme: Vuçitërn, Gilan, Gorë, Graçanicë, Drenicë, Gjakovë, Istok, Kamenicë, Zveçan, Llab, Nerodime, Pejë, Podrime, Sitnicë, Suharekë dhe Sharr;*
2. *E qyteteve të tashme: Mitrovicë, Prizren, Pejë e Prishtinë. Qendra e organeve më të larta të pushtetit e t'administratës shtetërore të Krahinës Autonome të Kosovë-Metohisë është Prishtina*".

Në vitin 1949 në Kosovë përsëri bëhet riorganizimi i rregullimit dhe i ndarjes organizative të territorit të KAKM në pikëpamje të shtimit të numrit të rretheve, që përfshinte kjo krahinë.[30] Në këtë vit Kosova, atëherë KAKM, përbëhej prej 17 rretheve: Rrethi i Graçanicës, Rrethi i Llapit, Rrethi i Vushtrrisë, Rrethi i Zveçanit, Rrethi i Sitnicës, Rrethi i Nerodimes, Rrethi i Gjilanit, Rrethi i Kamenicës, Rrethi i Podgorit, Rrethi i Sharrit, Rrethi i Pejës, Rrethi i Istogut, Rrethi i Drenicës, Rrethi i Moravës së Epërme, Rrethi i Podrimës, Rrethi i Gjakovës dhe Rrethi i Gorës.

Gjatë këtij viti, përveç shtimit të numrit të rretheve, formohet rrethi i ri i Moravës së Epërme, bëhen edhe ndryshime të tjera, që u përkasin këshillave popullorë të vendit, respektivisht bëhen ndryshime në përbërjen e Rrethit të Gorës, Rrethit të Graçanicës, Rrethit të Podrimës, Rrethi të Sitnicës, Rrethit të Suharekës dhe Rrethit të Sharrit.

Këto ndryshime, siç thuhej, janë të karakterit të masave për përshtatjen e organizimit të ndarjes administrative sipas kushteve të përkatësisë territoriale të fshatrave të ndryshme ndaj këshillave popullorë të vendit, si dhe të masave të përshtatjes sipas gravitimit

[30] "Službeni glasnik NRS" nr.44/49.

gjeografik të fshatrave ndaj selive të këshillave popullorë të vendit. Këto ndryshime bëheshin me qëllim që funksioni i organeve të këshillave popullorë të vendit të bëhet sa më efikas dhe të jetë sa më afër banorëve të territorit të caktuar, për të cilët edhe ekzistonin këto organe të pushtetit.

Ndarja administrative-territoriale e Kosovës në rrethe në vitin 1949 (*17 rrethe*)

Me dekretin për ndryshimet administrative-territoriale[31] të vitit 1949, në territorin e Krahinës Autonome të Kosovës dhe Metohisë disa Këshilla popullorë të vendeve suprimohen, formohen disa të rinj, apo disa prej tyre e ndërrojnë selinë ose bashkohen me Këshillin Popullor të vendit tjetër. Kjo më së miri shihet në dokumentin që është në shtojcë të këtij libri.

Në fillim të vitit 1950[32] prapë bëhet ndarja administrative-territoriale e Kosovës, kuptohet në kuadër të Republikës së Serbisë. Territori i Kosovës, në bazë të Ligjit mbi ndarjen administrative-territoriale të Republikës Populllore të Serbisë, është i ndarë në rrethe në kuadrin e të cilave ekzistojnë këshillat popullorë të vendeve.

Në territorin e Krahinës Autonome të Kosovës dhe Metohisë ekzistojnë këto rrethe: 1. I Vushtrrisë, me seli të Këshillit Popullor të Rrethit në Vushtrri; 2. I Gjilanit, me seli të Këshillit Popullor të Rrethit në Gjilan; 3. I Moravës së Epërme, me seli të Këshillit Popullor të Rrethit në Viti; 4. I Gorës, me seli të Këshillit Popullor të Rrethit në Dragash; 5. I Graçanicës, me seli të Këshillit Popullor të Rrethit në Prishtinë; 6. I Drenicës, me seli të Këshillit Popullor të Rrethit në Serbicë; 7. I Gjakovës, me seli të Këshillit Popullor të Rrethit në Gjakovë; 8. I Zveçanit, me seli të Këshillit Popullor të Rrethit në Mitrovicë; 9. I Istogut, me seli të Këshillit Popullor të Rrethit në Gjurakoc; 10. I Kamenicës, me seli të Këshillit Popullor të Rrethit në Kamenicë; 11. I Llapit, me seli të Këshillit Popullor të Rrethit në Podujevë; 12. I Nerodimës, me seli të Këshillit Popullor të Rrethit në Ferizaj; 13. I Pejës, me seli të Këshillit Popullor të Rrethit në Pejë; 14. I Podrimës, me seli të Këshillit Popullor të Rrethit në Rahovec; 15. I Sitnicës, me seli të Këshillit Popullor të Rrethit në Lipjan; 16. I Suharekës, me seli të Këshillit Popullor të Rrethit në Suharekë dhe 17. I Sharrit, me seli të Këshillit Popullor të Rrethit në Prizren.

Sipas këtij ligji në territorin e Krahinës Autonome të Kosovës janë edhe qytetet: Mitrovica, Peja, Prizreni dhe Prishtina.

[31] Službeni glasnik NRS, nr.2, më 15 janar 1949 dhe Službeni Glasnik N.R. Srbije, nr.44/12 tetor 1949.

[32] Službeni glasnik NRS br. 7/20 februar 1950.

NDARJA ADMINISTRATIVE-TERRITORIALE E KOSOVËS NË KËSHILLA POPULLORË TË KOMUNAVE, RRETHEVE DHE QYTETEVE

Me zbatimin e Ligjit për aplikimin e riorganizimit të Këshillave Popullorë të Vendeve dhe Ligjit për ndarjen administrative-territoriale të vitit 1952 suprimohen Këshillat e Vendit dhe në vend të tyre formohen Këshillat Popullorë të Komunave. Kështu, disa Këshilla Popullorë të Vendeve e ndërrojnë emrin në Këshilla Popullorë të Komunave, zgjerohen kompetencat territoriale, përkatësisht i bashkëngjiten disa territore të Këshillave Popullorë të Vendeve. Formohet sistemi i komunave si njësi themelore politike dhe ekonomike. Qëllimi ishte, siç thuhej në dokumente, forcimi i pavarësisë politike, normative dhe materiale i komunave si bashkësi themelore territoriale shoqërore-politike. Komunat në atë kohë ishin shprehje e autonomisë lokale dhe e administrimit lokal. Qëllimi themelor ishte që njerëzit punues dhe qytetarët të vendosin për çështjet qenësore për jetesë dhe punë, dhe çështje të tjera të caktuara, që barteshin në instancat më të larta. Kjo vendosje e sistemit komunal ka ndikuar në zvogëlimin e numrit të komunave dhe zgjerimin e territorit të tyre. Mirëpo praktika ka treguar se ky rregullim më tepër ishte normativ dhe më pak efikas, sepse ka ekzistuar një mosharmoni ndërmjet çështjes normative dhe të efikasitetit. Problemet janë shprehur në marrëdhëniet e shtetit dhe të vetëqeverisjes, në mosefikasitetin e mekanizmave të organeve shtetërore në normativizimin e theksuar, në mbylljen brenda suazave territoriale të ngushta etj.

Kuvendi Popullor i RFPJ-së e ka miratuar më 104.1952 Ligjin e përgjithshëm për Këshillat Popullorë, i cili ka caktuar këshillat si organe lokale të pushtetit shtetëror si dhe organe të qeverisjes popullore në **komuna**, **rrethe e qytete**[33].

Duke u bazuar në Ligjin Federativ për Këshillat Popullorë të

[33] Službeni list FNRJ br. 33/19.04.1952.

vitit 1952 dhe Ligjit për ndarjen administrative-territoriale të RP të Serbisë,[34] territori i Serbisë është ndarë në komuna, rrethe dhe qytete. Kjo ndarje është bërë në bazë të kompetencave që kishte Republika e Serbisë, me Dekretin e Presidiumit të RP të Serbisë më 22 prill 1952 lidhur me vendimin për decentralizimin e aparatit ekonomik dhe administrativ.

Ndryshimi i rolit të këshillave popullorë të qyteteve dhe komunave është përcaktuar me Ligjin për këshillat popullorë dhe Ligjin për këshillat popullorë të qyteteve dhe komunave, të cilin e ka aprovuar Kuvendi i Serbisë më datën 8.9.1952.[35]

Me këtë Dekret, me Ligjin e 20 shtatorit 1952 është plotësuar ndarja e paraparë. Territori i Kosovës është i ndarë në këto rrethe: 1. I Vushtrrisë, 2. Gjilanit, 3. Moravës së Epërme, 4. Gorës, 5. Graçanicës, 6. Drenicës, 7. Gjakovës, 8. Zveçanit, 9. Istogut, 10. Kamenicës, 11. Llapit, 12. Nerodimës, 13. Pejës, 14. Podrimës, 15. Sitnicës, 16. Suharekës, 17. Sharrit dhe qyteti Prishtina.

Në bazë të këtij Ligji në Kosovë, përveç Prishtinës si kryeqyteti i Krahinës, funksionin e qyteteve e kanë edhe Mitrovica, Peja, Prizreni dhe Gjakova. Në Kosovë, duke filluar nga viti 1953 funksionojnë këta këshilla popullorë të komunave në kuadër të rretheve:

Rrethi i Drenicës: Çirezi, Gllogovci, Klina e Epërme, Abria e Epërme, Prekazi i Epërm, Likoci, Polaci, Runiku, Skënderaj, Tërsteniku dhe Turiçeci.

Rrethi i Gjakovës: Beci, Bistrazhini, Brekoci, Deçani, Gjakova, Gërgoci, Juniku, Ponosheci, Rogova, Irzniqi dhe Skivjani.

Rrethi i Gjilanit: Bostani, Bresalci, Cërnica, Gjilani, Sllakovci i Epërm, Malisheva, Parallova, Parteshi, Pasjani, Pogragja, Përlepnica, Stanishori, Shurdhani dhe Zhegra.

Rrethi i Moravës së Epërme: Binça, Sadovina e Çerkezëve, Gjelekare, Gushica, Letnica, Pozharani, Radivojci, Tërpeza, Vitia dhe Vërboci.

Rrethi i Gorës: Brodi, Brodosana, Dragashi, Krusheva dhe Hani i Llapushës.

Rrethi i Graçanicës: Nëntë Jugoviqi, Dobreva e Poshtme, Graçanica, Keçikolla, Komarani, Fushë-Kosova, Llukari, Marevci, Mramori, Obiliqi, Slivova dhe Bellaqevci i Madh.

[34] Sluzbeni glasnik NRS, br.15/1952.
[35] E njëjtë.

Rrethi i Istogut: Banja, Cërkolezi, Ujëmiri, Dobrusha, Dubrava, Gjurakovci, Istogu, Jashanica, Klina, Jabllanica e Vogël, Rakoshi, Vrella, Zllokuqani dhe Zallqi.

Ndarja territoriale-administrative e Kosovës në vitin 1953

Rrethi i Kamenicës: Hajkobilla, Hajnovci, Shipashnica e Poshtme, Kamenica, Lisocka, Hogoshti, Poliçka, Ranillugu, Rogoçica, Strezovci, Topanica, Tugjevci dhe Ropotova e Madhe.

Rrethi i Llapit: Batllava, Dumnica e Poshtme, Lupçi i Poshtëm, Gllamniku, Llapashtica e Epërme, Kërpimehu, Lluzhani, Orllani, Pollata, Perani, Podujeva, Sveçla dhe Shajkovci.

Rrethi i Nerodimës: Doganaj, Drajkovci, Hani i Elezit, Gaçka, Ivaja, Kaçaniku, Kosina, Neredimja, Kaçaniku i Vjetër, Fshati i Vjetër (Starasella), Shtërrpca, Talinovci, Tankosiqi, Ferizaj dhe Zaskoku.

Rrethi i Pejës: Barani i Poshtëm, Drelaj, Drenovci, Gllogjani, Strellci i Epërm, Gorazhdevci, Krusheci, Kuçishta, Peja, Raushiqi i Vjetër, Treboviqi, Tresteniku, Videja, Vitomirica dhe Zahaqi.

Rrethi i Podrimës: Bellacërka, Qifllaku, Drenovci, Kijeva, Malisheva, Rahoveci, Arllati, Astrazubi, Ratkoci, Svërka, Hoça e Madhe dhe Llashkadrenoci.

Qyteti i Prishtinës: Prishtina.

Rrethi i Sitnicës: Babushi, Gushterica e Poshtme, Gadimja e Epërme, Goleshi, Janjeva, Lipjani, Muzeçina, Sedllari, Gracka e Vjetër dhe Shtimja.

Rrethi i Suharekës: Banja, Bukoshi, Dulja, Mushtishti, Semetishti, Sopia, Studençani dhe Suhareka.

Rrethi i Sharrit: Dushanova, Serbica e Epërme, Hoça e Qytetit, Lubizhda, Planeja, Prizreni, Reçani, Sredcka, Krusha e Madhe, Zymi dhe Zhuri.

Rrethi i Vushtrrisë: Babinmost, Cecelia, Stanovci i Poshtëm, Dërvari, Gojbula, Dumnica e Llugave, Nevolani, Novosella, Pantina, Prilluzha, Skroma, Smrekonica dheVushtrria.

Rrethi i Zveçanit: Banjska, Bare, Bërrnjaku, Çabra, Mitrovica, Leposaviqi, Tuneli i Parë, Rezalla, Sllatina, Stantërgu, Shipoli, Vllahia, Zubin Potoku dhe Zveçani.

Në bazë të Statutit të Krahinës Autonome të Kosovës dhe Metohisë të aprovuar nga "Këshilli populluer i Krahinës Autonome të Kosovë-Metohis", në seancën VII të rregullt më 20 shkurt 1953, Krahina Autonome e Kosovës dhe Metohisë përfshin territorin e rretheve: Vushtrri, Gjilan, Moravë e Epërme, Gorë, Graçanicë, Drenicë, Gjakovë, Zveçan, Istog, Kamenicë, Llap, Nerodime, Pejë, Podrimë, Sitnicë, Suharekë, Sharr dhe qyteti i Prishtinës. Selia e organeve krahinore të pushtetit të Krahinës Autonome të Kosovë-Metohisë është Prishtina.

Në bazë të Ligjit të përgjithshëm për rregullimin e komunave dhe rretheve, të cilin Kuvendi Federativ e ka miratuar më 16.6.1955,[36] filloi decentralizimi i mëtejmë i pushtetit popullor. Ndryshimin më të rëndësishëm e paraqet futja e rregullimit komunal. Në bazë të këtij

[36] Službeni list FNRJ, nr. 16/22.06.1955.

Ligji të përgjithshëm, Kuvendi Popullor i RPS-së më 11 korrik 1955 e ka miratuar Ligjin për territoret e rretheve dhe komunave në Republikën e Serbisë.[37] Sipas këtij Ligji suprimohen: rrethet e Llapit, Sitnicës dhe Nerodimës, kështu që Rrethi i Graçanicës përfshin edhe territorin e këtyre rretheve. KPRR-ja e Graçanicës e ndërron emrin në KPRR të Prishtinës; rrethi i Vushtrrisë, ku vendbanimet i bashkëngjiten rrethit të Mitrovicës, që më parë është quajtur i Zveçanit; rrethi i Kamenicës dhe i Moravës së Epërme, që i bashkëngjiten KPRR-së të Gjilanit; rrethi i Gorës, Podrimës dhe Suharekës, që i bashkëngjiten KPRR-së të Prizrenit, që më parë quhej i Sharrit; rrethi i Istogut dhe Gjakovës i bashkëngjiten KPRR-së të Pejës; rrethi i Drenicës, disa vendbanime i bashkëngjiten KPRR-së të Mitrovicës dhe të Graçanicës. Duhet theksuar se disa vendbanime të një rrethi i bashkëngjiten territorit të dy apo më shumë rretheve.

Kështu, në bazë të Statutit të Krahinës Autonome të Kosovës dhe Metohisë nr. 2328 të datës 9 tetor 1956, të aprovuar nga Këshilli Ekzekutiv, në aspektin territorial "Krahina e Kosovës e Metohis asht krahinë autonome në kuadrin e shtetit socijalist demokratik të Republikës populloree te Serbis"…. "**Krahina Autonome e Kosovës e Metohis përfshin territoret e rretheve të tashme: Gjilanit**, **Mitrovicës**, **Pejës**, **Prizrendit dhe Prishtinës**. **… Qendra e organeve krahinore të pushtetit të Krahinës Autonome të Kosovës e Metohisë asht Prishtina"**.

Duke filluar nga viti 1955 suprimohen edhe disa këshilla popullorë të komunave dhe iu bashkëngjiten këshillit popullor të komunës tjetër. Gradualisht, deri në vitin 1959 suprimohen edhe disa këshilla të tjerë popullorë të komunave, ndërsa miratohet ligji për ndarjen administrative-territoriale të vitit 1959, duke u aplikuar nga viti 1960.

Në bazë të Ligjit për ndryshimin dhe plotësimin e Ligjit për territorin e rretheve dhe të komunave në Republikën e Serbisë, të aprovuar nga Kuvendi Popullor i Republikës Popullore të Serbisë, në mbledhjen e Dhomës së Republikave të mbajtur më 10 qershor 1957 territori i Kosovës është ndarë në këto rrethe dhe komuna në kuadër të rretheve:[38]

[37] Službeni glasnik NRS, br. 56/20.07.1955.
[38] Službeni glasnik NRS nr. 27/22 jun 1957.

Ndarja territoriale-administrative e Kosovës në rrethe gjatë viteve 1956-1959.

1. Rrethi i Gjilanit – Këshilli popullor i komunave: Vitia, Gjilani, Zhegra, Kamenica, Muçiverci, Novobërda, Hogoshti, Pozharani dhe Ranillugu.

2. Rrethi i Mitrovicës – Këshilli popullor i komunave: Banjska, Vushtrria, Zubin Potoku, Mitrovica, Leposaviqi, Prilluzha, Runiku, Sllatina, Skënderaj dhe Stantërgu.

3. Rrethi i Pejës – Këshilli popullor i komunave: Barani, Deçani, Ujëmiri, Drelaj, Gjakova, Gjurakovci, Istogu, Juniku, Kijeva, Klina, Leshani, Peja, Ponosheci dhe Cërmjani.

4. Rrethi i Prizrenit – Këshilli popullor i komunave: Banja, Bellobradë, Krusha e Madhe, Vlashnja, Dragashi, Prizreni, Ratkovci, Rogova, Srecka dhe Suhareka.

5. Rrethi i Prishtinës – Këshilli popullor i komunave: Gllogovci, Graçanica, Nëntë Jugoviqi, Hani i Elezit, Janjeva, Kaçaniku, Kaçikolli, Komarani, Kërpimehu, Lipjani, Lluzhani, Magura, Babushi i Muhaxhirëve, Obiliqi, Orllani, Podujeva, Prishtina, Ferizaj, Shtimja dhe Shtërpca.

Organizimi i brendshëm i komunave ka pësuar ndryshime në bazë të ligjit për ndryshimin dhe plotësimin e Ligjit të përgjithshëm për rregullimin e komunave dhe rretheve të miratuara në korrik të vitit 1957.[39]

[39] Sl.list FNRJ, nr. 29/10.07.1957.

NDARJA ADMINISTRATIVE-TERRITORIALE E KOSOVËS NË KOMUNA

Me Ligjin për territoret e komunave dhe rretheve në RP të Serbisë në vitin 1959[40] është përcaktuar se në Serbi ka 21 rrethe, ndërsa rrethet në "Krahinën Autonome të Kosovës dhe Metohisë" janë suprimuar. Me këtë ligj është përcaktuar që në Kosovë të ekzistojnë vetëm komunat. Këto komuna duhet të lidhen drejtpërdrejt me organet republikane, pa ndërmjetësimin e rretheve, kështu që Kosovës i pamundësohet udhëheqja e pavarësisë rajonale dhe e politikës autonome dhe administrative. Ajo kohë është kur aksioni i grumbullimit të armëve, i cili është udhëhequr nga UDB-a dhe policia, ishte në vrullin më të madh dhe ka shkaktuar lumë të shpërnguljes së shqiptarëve në Turqi dhe deklarimin masiv për "turq", në mënyrë që në njëfarë forme të mbrohen nga reprezaljet e shtetit dhe policisë.

Kuvendi Popullor i Republikës Popullore të Serbisë në mbledhjen e mbajtur më 25 nëntor 1959 miraton vendimin për shpalljen e **Ligjit për suprimimin e rretheve në Krahinën Autonome të Kosovës** e Metohisë.[41] Kështu, më datën 31 dhjetor 1959 përfundimisht në territorin e Kosovës pushojnë së funksionuari rrethet duke filluar të funksionojnë vetëm komunat.

Me vendimet përkatëse të Serbisë në vitin 1958 Republika e Serbisë ia merr rrethit të Kragujevcit tërë **komunën e Leshakut** (më parë rrethit të Studenicës me qendër në Rashkë) prej 197 km² dhe ia bashkëngjit komunës së Leposaviqit, rrethi i Mitrovicës (më parë rrethi i Zveçanit). Duke krahasuar regjistrat e vendbanimeve të bazuara në dispozitat ligjore, në Ligjin për ndryshimet dhe plotësimet e ligjit të territoreve të rretheve dhe komunave në Republikën e Serbisë[42] të vitit 1957, vendbanimet e komunës së Leshakut, që është në kuadër të rrethit të Kragujevcit përfshijnë vendbanimet: Bare, Bellobërda, Pllaninica, Belluça, Berberishta, Bistrica, Jarinje, Borova,

[40] Sluzbeni glasnik NRS, nr. 51/1959.
[41] Službeni glasnik NRS, nr. 50/1959.
[42] Službeni glasnik NRS, nr. 27/22 jun 1957.

Vraçeva, Gumnishta, Kërnini i Poshtëm, Zemanica, Iseva, Leshaku, Miokoviqi, Ostraça, Postenja, Potkomnje, Gulia, Rëvatska, Trebiqi, Cirkoviqi dhe Cërnotova. Sipas ligjit për territoret e komunave dhe rretheve në Republikën Popullore të Serbisë[43] të vitit 1959 këto vendbanime ishin në kuadër të komunës së Leposaviqit. Kjo është bërë me qëllim që Leposaviqi si komunë të zgjerohej territorialisht dhe në pikëpamje etnodemografike të rritej numri i serbëve në këtë komunë e edhe në Kosovë.

Sipas Ligjit për territorin e komunave dhe të rretheve në Republikën e Serbisë të vitit 1959, në Kosovë ekzistojnë këto komuna: E Deçanit, Dragashit, Gjakovës, Gjilanit, Ferizajit, Prishtinës, Pejës, Mitrovicës, Kamenicës, Vitisë, Podujevës, Suharekës, Rahovecit, Vushtrrisë, Istogut, Klinës, Kaçanikut, Shtërrpcës, Zymit, Zubin Potokut, Lipjanit, Skënderaj, Gllogovcit, Malishevës, Leposaviqit, Novobërdës, Prizrenit dhe Orllanit. Kështu, në Kosovë prej vitit 1960 deri në vitin 1965 ekzistojnë 28 komuna.

Në bazë të vendimit të Kuvendit Komunal të Prishtinës nr.01-25522, datë 26 tetor 1965, komunës së Prishtinës i bashkëngjiten disa vendbanime të komunës së deritanishme e Orllanit, e cila suprimohet, ndërsa vendbanimet e tjera i bashkëngjiten komunës së Podujevës. Ndërsa sipas vendimit tjetër të Kuvendit Komunal të Prishtinës nr.01-25451 të datës 26 tetor 1965, një numër i vendbanimeve të komunës së deritanishme të Novobërdës, e cila suprimohet, i bashkëngjiten komunës së Prishtinës, ndërsa numri tjetër i bashkëngjitet komunës së Gjilanit.

[43] Službeni glasnik Narodne Republike Srbije, nr. 51/1959.

Ndarja territoriale-administrative e Kosovës në vitet 1966-1984 (*22 komuna*)

Komunat të tjera, ajo e Zymit i bashkëngjitet komunës së Prizrenit, komuna e deritanishme e Shtërpcës i bashkëngjitet komunës së Ferizajt dhe vendbanimet e komunës së Zubin Potokut i bashkëngjiten komunës së Mitrovicës. Vendbanimet e komunës së Malishevës ndahen ndërmjet komunave të Rahovecit, Suharekës, Klinës dhe Drenasit.

Ndarja administrative territoriale e Kosovës në komuna në vitet 1960-1965 (*28 komuna*)

Tani në territorin e Kosovës funkcionojnë 22 kuvende komunale. Në vitin 1966 në Kosovë ekzistojnë këto komuna: e Deçanit, Dragashit, Gjakovës, Gjilanit, Ferizajt, Prishtinës, Pejës, Mitrovicës, Kamenicës, Vitisë, Podujevës, Suharekës, Rahovecit, Vushtrrisë, Istogut, Klinës, Kaçanikut, Lipjanit, Skënderaj, Gllogovcit, Leposaviqit dhe Prizrenit.

Në ndërkohë me Kushtetutën e RPFJ dhe Kushtetutën e Serbisë të vitit 1963, këshillat popullorë të komunave ngrihen në kuvende

komunale.[44] Sipas tyre, kuvendi i komunës është organi më i lartë i pushtetit dhe organ i vetëqeverisjes shoqërore në suazën e të drejtave dhe detyrave të komunave. Ai e përcaktoi politikën dhe vendosi edhe për çështjet e tjera themelore me rëndësi për jetën politike, ekonomike e kulturore dhe zhvillimin shoqëror, pastaj miratoi edhe akte të tjera të përgjithshme, etj. Deri në vitin 1963 Kosova si krahinë, që quhej edhe provincë, nuk e kishte statusin e Krahinës sikurse Krahina Autonome e Vojvodinës. Në prill të vitit 1963 u ngrit Kosova në këtë nivel. Me ndryshimet kushtetutare të RFPJ-së, me amadamentet e aprovuara më 26 dhjetor 1968 ndryshohet emri i Krahinës Autonome të Kosovës e Metohisë në Krahinë Socialiste Autonome të Kosovës.

Ndryshime qenësore ndodhin në vitin 1974, kur me Kushtetutën e Republikës Federative Socialiste të Jugosllavisë zgjerohen kompetencat e krahinave. Krahinat e fitojnë statusin e elementit konstituiv të federatës, edhe pse nuk e kanë pasur karakterin e njësisë federale me emrin republikë. Me Kushtetutën e vitit 1974 komuna ishte e pavarur në suaza të Kushtetutës dhe ligjeve, ndërsa si organ themelor i pushtetit ishte kuvendi komunal. Komuna ka zgjedhur këshillin ekzekutiv si organ i vet ekzekutiv. Punët administrative i kryenin organet komunale administrative dhe organet e tjera. Akti më i lartë komunal ishte statuti, i cili është dashur të jetë në harmoni me kushtetutën dhe me ligjet.

Pas Kushtetutës së vitit 1974 Kosova e bëri organizimin e parë territorial të vendit. Kuvendi i Krahinës Socialiste Autonome të Kosovës, në mbledhjen e mbajtur më datën 15 korrik 1975 ka miratuar Ligjin për organizimin territorial të Kosovës. Në bazë të këtij Ligji janë formuar 22 komuna më 1.431 vendbanime,[45] siç janë komunat: Vitia, Vushtrria, Gllogovci, Gjilani, Deçani, Dragashi, Gjakova, Istogu, Kaçaniku, Klina, Kamenica, Mitrovica, Leposoviqi, Lipjani, Rahoveci, Peja, Podujeva, Prizreni, Prishtina, Skënderaj, Suhareka dhe Ferizaj.

Kjo ndarje territoriale-administrative e Kosovës ishte deri në vitin 1985. Me ndryshimin e Ligjit për organizimin territorial në vitin 1985 dhe në bazë të nenit 335 të Kushtetutës së Krahinës Autonome të Kosovës shpallet **Ligji për formimin e komunës së Malishevës**.[46]

---

[44] Sluzbeni glasnik NRS, br. 14/1963.

[45] KK nr.015-1, Prishtinë, më 15 korrik 1975; Gazeta zyrtare e Krahinës Socialiste Autonome të Kosovës, nr.25/ 29 korrik 1975.

[46] "Gazeta zyrtare e Krahinës Socialiste Autonome të Kosovës" nr.48/29, dhjetor 1985.

Kjo komunë përbëhet nga 44 vendbanime. Ajo formohet nga këto vendbanime të Komunës së Rahovecit: Bubël, Guraçevë, Gajrak, Guriq, Damanek, Dragobil, Janqishtë, Joviq, Llapçevë, Lubizhdë, Maxharë, Malishevë, Morali, Millanoviq, Mirushë, Astrozub, Pagarushë, Ponorc, Turjakë, Caravranë, Rud dhe Çypevë; të Komunës së Klinës: Balincë, Bubavec, Golluboc, Vermnicë, Kijevë, Llozicë, Llashkadrenoc, Mleçan, Plloçicë, Carallukë dhe Shkorashnik; të Komunës së Gllogovcit: Berishë, Tërpezë e Poshtme dhe Tërpezë; të Komunës së Suharekës: Banjë, Bellanicë, Guncat, Kërvasari, Lladroc, Lladroviq, Senik dhe Temeçinë.

Në bazë të nenit 335 të Kushtetutës së Krahinës Socialiste Autonome të Kosovës, në vitin 1987 shpallet **Ligji për formimin e Komunës së Zubin Potokut**.[47] Komuna e Zubin Potokut formohet prej këtyre vendbanimeve, të cilat deri në vitin 1987 ishin në kuadër të Komunës së Mitrovicës: Babiqe, Babudovica, Banje, Bojnoviqe, Bernjak, Bube, Burlate, Kalludra e Madhe, Velibreg, Vojmisliqi, Vërba, Vitakovë, Vukojoviqe, Vuksavljeviqe, Gazivodë, Varragë e Epërme, Jasenovik i Epërm, Stremc i Epërm, Dobroshevinë, Varragë e Poshtme, Jasenovik i Poshtëm, Dragolice, Dragoviq, Dren, Zhareviq, Zagraxhje, Zagule, Zeçeviq, Zubin Potok, Zupçe, Jabukë, Jagnjenicë, Junake, Kijevë, Kleçkë, Kobillogllavë, Kopiloviq, Kovaqe, Kozarevë, Kerligatë, Ledenikë, Luçarekë, Kalludra e Vogël, Presekë, Prevllakë, Pridvoricë, Rançiqe, Rezallë, Ruishte, Tushiqe, Uglare, Crepulë, Çabër, Çeçevë, Çeshanoviq, Çiflluk dhe Shipovë.

Në bazë të nenit 335 të Kushtetutës së Krahinës Socialiste Autonome të Kosovës shpallet **Ligji për formimin e komunave Shtime dhe Shtërpc**.[48]

Komuna e Shtimës formohet nga vendbanimet: Belincë, Vojnovc, Godanc i Epërm, Davidovc, Devetak, Godanc i Poshtëm, Dugë, Gjurkovc, Zborc, Karaçicë, Lanishtë, Molopolc, Muzeçinë, Pjetreshticë, Petrovë, Petroviq, Rancë, Reçak, Rashincë, Topillë, Carralevë, Shtime, Godanc i Epërm, Dugë, Karaçicë dhe Pjetërshticë. Selia e komunës është në Shtime. Komuna e Shtimes formohet nga vendbanimet e deritanishme të komunës së Ferizajt dhe Lipjanit. Komuna e Shtimes u krijua prej gjithsej 23 vendbanimeve: 19 vendbanime të Ferizaji dhe 4 vendbanime të Lipjanit.

[47] Gazeta zyrtare e KSAK-së nr. 9, 20 mars 1987.
[48] Gazeta zyrtare e Krahinës Socialiste Autonome të Kosovës nr.5/26 shkurt 1988.

Ndarja administrative-territoriale e Kosovës në vitin 1985- 1990 (*në 29 komuna*)

Komuna e Shterpcës formohet nga vendbanimet: Barovc, Brezovicë, Brod, Viçë, Vërbeshticë, Bitinjë e Epërme, Gotovushë, Bitinjë e Poshtme, Drajkovc, Izhanc, Jazhincë, Kashtanjevë, Sevcë, Sushicë, Firajë, Shtërpc. Komuna e Shtërpcës u formua nga 16 vendbanime të Ferizajt. Selia e komunës është në Shtërpcë.

Kuvendi i Krahinës Autonome Socialiste të Kosovës më 23 qershor 1988 e ka miratuar Ligjin për themelimin e komunave të **Fushë-Kosovës**, **të Obiliqit dhe të Novobërdës**. Territorin e vendbanimeve të **Fushë-Kosovës** e përbëjnë vendbanimet, që deri atëherë ishin në kuadrin e komunës së Prishtinës, siç janë: Fushë-Kosova, Bresja, Uglari, Miradia e Epërme, Miradia e Poshtme,

Bellaçevci i Madh, Bellaçevci i Vogël, Graboci i Poshtëm, Pomozotini, Kuzmini, Lismiri dhe Nakarada.

Territorin e vendbanimeve të **Obiliqit** e përbëjnë vendbanimet: Kryesheci, Cërkvenavodica, Hadja, Graboci i Epërm, Shipitulla, Leskoshiqi, Siboci, Hamidia, Plementini, Millosheva, Breznica, Babimoci, Llazareva dhe Mazgiti.

Territorin e vendbanimeve të **Novobërdës** e përbëjnë vendbanimet, që deri atëherë ishin në kuadër të Komunës së Prishtinës, siç ishin: Bostoni, Novobërda, Prekoci, Tërniçevci, Kllobukari, Llabjani, Zebinca, Izvori dhe Manishinci.

Në muajin korrik të vitit 1991 është formuar K**omuna e Zveçanit** nga vendbanimet e deritanishme të komunës së Mitrovicës: Banovdolli, Banjska, Banjska Reka, Suhadolli i Banjës, Bresnica, Vallaqi, Josheviku, Kulla, Llozishta, Ruadari i Madh, Boletini, Lipa, Rudari i Vogël, Graboci, Dolani, Zhazha, Zherovnica, Zhitkovci, Zveçani, Zveçani i Vogël, Izvori, Grizhani, Jankov Potoku, Kamenica, Medindolli, Korila, Llovaci, Vilishta, Lipovica, Llokva, Matica, Rudina, Rahovica, Sendolli dhe Sërboveci[49]. Formimi i kësaj komuneje kishte më tepër karakter politik.

[49] Më parë është quajtur me emrin Bugariq.

Ndarja territoriale-administrative e Kosovës në vitin 1991(*30 komuna*)

ORGANIZIMI TERRITORIAL I KOSOVËS PAS SUPRIMIMI TË AUTONOMISË SË KOSOVËS MË 1989

Pas ndryshimeve kushtetutare në RSFJ, me Kushtetutën e Kosovës të vitit 1974, menjëherë në vitet e tetëdhjeta, e sidomos të atyre të nëntëdhjeta të shek. XX filloi një politikë nacionaliste e shoviniste serbe kundër autonomisë së Kosovës. Sidomos kjo është manifestuar me ardhjen në pushtet të politikës së Millosheviqit. Përhapej parulla „*Oj Srbijo iz tri dela, ponovo ćeš biti cela*“ (“*Oj Serbi prej tri pjesëve, prapë do të jesh e tërë*”). Përveç kësaj, Qeveria e Beogradit arriti të mobilizojë gjithë popullin nën parullën "Serbi unike". Disa vjet rresht u organizuan me qindra mitingje e demonstrata antishqiptare. Për të bërë kthesa nacionaliste nga Qeveria serbe u organizuan marshime dhe demonstrata shoviniste në Kosovë, në Serbi dhe para organeve serbo-jugosllave në Beograd. Parullat e tyre ishin: "*Kosova është Serbi!*", "*Kosova është zemra e Serbisë!*", "*Kosova është tokë e shenjtë serbe!*", "*Ne do të luftojmë për këtë vend të tokës së vjetër serbe!*", "*Serbi mos e lësho Kosovën nga dora!*" etj. Kjo qeveri serbe para organeve shtetërore përdori si paravan shpërnguljen nga Kosova të serbo-malazezëve. Ky ishte vetëm një pretekst i pabazë dhe jashtë realitetit. Në vitin 1989 Qeveria e Serbisë nëpërmjet organeve policore-ushtarake bëri pushtimin klasik të Kosovës, në kundërshtim me pozitën kushtetuese të Kosovës në ish-federatën jugosllave.

Në këtë mënyrë u abrogua subjektiviteti kushtetues i Kosovës në ish-Jugosllavi, si njëra nga tetë njësitë e barabarta, si dhe u suspendua struktura institucionale e autonomisë së gjerë territoriale e politike. Pushteti serb zhvilloi një luftë speciale në forma të ndryshme të pashpallur kundër popullatës shqiptare të Kosovës, duke filluar nga viti 1989 me rrënimin e autonomisë së Kosovës si element konstituiv në federatën e ish-Jugosllavisë Socialiste. Kjo luftë në vitin 1998 eskaloi në sulm të armatosur dhe u zbatua nga formacionet ushtarako-policore e paramilitare të cilat me qëllim të spastrimit etnik të

Kosovës dhe ndërrimit të strukturës nacionale me qëllim të serbizimit të saj vranë, masakruan, zhdukën, dhunuan, dëbuan dhe deportuan popullsinë civile shqiptare, plaçkitën, dogjën dhe rrënuan shtëpitë, pasuritë dhe vendbanimet shqiptare.

Në aspektin juridik Kuvendi i Republikës së Serbisë më 26 qershor 1990 miratoi Ligjin mbi veprimet e organeve republikane në rrethana të veçanta. Me atë Ligj juridikisht dhe praktikisht u rrënua rendi kushtetues-juridik i RSFJ-së, u suprimua autonomia politike-juridike dhe ekonomike e Kosovës dhe iu morën të gjitha kompetencat e organeve legjislative, ekzekutive dhe gjyqësore Kosovës, të cilat u bartën në organet e Republikës së Serbisë. Tetë ditë më vonë, më 5 korrik 1990, Kuvendi i RSS-së miratoi Ligjin për ndërprerjen e punës së Kuvendit të KSA të Kosovës dhe të Këshillit Ekzekutiv të Kuvendit të KSA të Kosovës. Sipas atij vendimi, të drejtat dhe detyrat e Kuvendit dhe të Këshillit Ekzekutiv të Kuvendit të Kosovës i morën Kuvendi, respektivisht Këshilli Ekzekutiv i RS të Serbisë. Këshilli Ekzekutiv i Kuvendit të RS të Serbisë më 13 korrik 1990 nxori Dekretligjin për zbatimin e Ligjit për ndërprerjen e punës së Kuvendit të KSA të Kosovës dhe të Këshillit Ekzekutiv të Kuvendit të KSA të Kosovës. Me atë dekretligj përcaktohej mënyra e marrjes së funksioneve të organeve dhe të organizatave të Kosovës, duke iu dhënë autorizime të pakufishme funksionarëve të organeve të RS të Sërbisë për sa i përket marrjes së vendimeve ekzekutive dhe administrative.

Pushteti serb bëri ndryshime në ndarjen administrative-territoriale. Janë suprimuar 18 "bashkësitë regjionale ndërkomunale" dhe janë formuar 29 qarqe. Me këtë Serbia është centralizuar. Autonomia e Kosovës u suprimua, kështu që Serbija është centralizuar maksimalisht, ku janë reduktuar pavarësia e krahinës së deriatëhershme autonome e Kosovës, si dhe komunat Presheva dhe Bujanovci, që përbënin shumicën me popullatë shqiptare, me vënien e sistemit shumëpartiak nga aspekti politik janë pavarësuar, kështu që duhet "shpronësuar".

Përkitazi me këtë nacionalisti, politikani dhe shkrimtari serb Dobrica Qosiq kishte thënë: "Duhet sa më parë të lirohet Kosova dhe të shpëtojë Serbia"[50]

Qeveria e Serbisë me një dekretligj të aprovuar më 3 gusht të vitit 1991 e suprimoi komunën e Malishevës dhe mori qendrim që

[50] Dobrica Ćosić, Kosovo, Novosti, Beograd, 2004. fq. 181.

vendbanimet e kësaj komuneje të shpërndahen në komunat kufitare: Rahovec, Klinë, Suharekë dhe Gllogovc.

Pas suprimimit të autonomisë së Kosovës, Sekretariati për legjislacion në kuadër të të ashtuquajturës Krahinë Autonome e Kosovës dhe Metohisë, më 30.3.1990 bëhet organizimi territorial i komunave në territorin e Kosovës. Në Kosovë sipas këtij organizimi funksionojnë këto komuna: e Deçanit, Gorës (me seli në Dragash), Gllogocit, Gjilanit, Gjakovës, Vitisë, Vushtrrisë, Zveçanit, Zubin Potokut, Istogut, Kaçanikut, Klinës, Fushë Kosovës, Kamenicës, Leposaviqit, Lipjanit, Malishevës, Novobërdës, Obiliqit, Opojës (me seli në Bresanë), Rahovecit, Pejes, Podujevës, Prizrenit, Prishtinës, Skënderajt, Suharekës, Mitrovicës, Ferizajt, Shtimes dhe Shtërpcës.

Në anën tjetër, në mbledhjen e Kuvendit të Republikës së Kosovës, mbajtur më 7 shtator 1990 në Kaçanik, KK nr. 1/90 është aprovuar Kushtetuta e Republikës së Kosovës. Me këtë Kushtetutë organizimi territorial i Republikës rregullohet me ligj. Komuna dhe qyteti janë formë e bashkësisë territoriale, ku realizohet vetadministrimi lokal. Me nenin 87 të kësaj Kushtetute organizimi territorial i Republikës së Kosovës është përbërë nga komuna dhe qyteti. Komuna është njësi territoriale në të cilën qytetarët realizojnë vetadministrimin në harmoni me statutin e komunës. Ndërsa me nenin 92 Qyteti i Prishtinës është njësi e posaçme territoriale. Qyteti ka statusin, me të cilin rregullohen funksionet e qytetit, organizimi dhe punët e organeve të qytetit, si dhe çështje të tjera me interes për qytetin.

Me Dekretligjin e Republikës së Serbisë, më 29 janar 1992 Republika e Serbisë, ku ishte edhe Kosova nën administrim të dhunshëm, ishte e ndarë në 29 qarqe. Në Kosovë kishte formuar Qarkun e Kosovës, Qarkun e Pejës, Qarkun e Prizrenit, Qarkun e Mitrovicës dhe Qarkun Moravës. Organet legjitime paralele shqiptare të Kosovës nuk e kishin pranuar një ndarje te tillë administrative të bërë nga pushteti i dhunshëm serb.

Qarqet paraqesin qendra territoriale të administratës shtetërore, të cilat përfshijnë njësitë territoriale të qarqeve. Në Republikën e Serbisë ekzistojnë 25 qarqe administrative, ndërsa territori i çdo qarku administrativ përfshin numër të caktuar të komunave dhe të qyteteve.

NDARJA ADMINISTRATIVE-TERRITORIALE E KOSOVËS PAS ÇLIRIMIT

Pas mbarimit të luftës dhe çlirimit të Kosovës, në vitet e para nuk kishte ndonjë ndarje të caktuar administrative-territoriale. U zbatua ai organizim që ishte para marrjes së autonomisë, me përjashtim të Komunës së Zveçanit.

Në vitin 2000 u soll Rregullorja e UNMIK-ut – UNMIK/REG/ 2000/43, datë 27 korrik 2000, mbi numrin, emrat dhe kufijtë e komunave në Kosovë. Këtë Rregullore e nënshkroi z. Bernard Kouchner, Përfaqësues Special i Sekretarit të Përgjithshëm. Sipas kësaj Rregullore Kosova përbëhej prej 30 komunave: Deçani, Gjakova, Gllogovci, Gjilani, Dragashi, Istogu, Kaçaniku, Klina, Fushë Kosova, Kamenica, Mitrovica, Leposaviqi, Lipjani, Novobërda, Obiliqi, Rahoveci, Podujeva, Prishtina, Prizreni, Skënderaj, Shtimja, Shtërrpca, Suhareka, Ferizaj, Vitia, Vushtrria, Zubin Potoku, Zveçani dhe Malisheva.

Siç po shihet, me këtë Rregullore Malishevës iu kthye statusi i Komunës me ato vendbanime që ishte krijuar në vitin 1985.

Më 15 maj 2001, Hans Hakerup, Përfaqësues Special i Sekretarit të Përgjithshëm ka nënshkruar Rregulloren e UNMIK-ut 2001/9. Në këtë rregullore është përfshirë organizimi i Qeverisë së Përkohshme të Kosovës dhe i territorit të saj. Kjo është Rregullore e rëndësishme e lëshuar në dy vitet e fundit, që nga ardhja e UNMIK-ut dhe KFOR-it në Kosovë, sepse kjo krijon një kornizë kushtetuese gjithëpërfshirëse për vetëqeverisje në Kosovë.

Korniza Kushtetuese mbi Vetëqeverisjen e Përkohshme në Kosovë përshkruan institucionet, të cilat do t'u lihen në duar të liderëve kosovarë dhe nëpunësve publikë pas zgjedhjeve më 17 nëntor 2001.

Sipas kësaj kornize të Kushtetutës, në aspektin territorial Kosova është një territor i pandashëm anembanë të të cilit ushtrojnë përgjegjësitë e tyre institucionet e përkohshme të themeluara të

vetëqeverisjes. Kosova përbëhet nga komunat, të cilat janë njësi territoriale bazë të vetëqeverisjes lokale me përgjegjësitë e përcaktuara nga legjislacioni i UNMIK-ut, që është në fuqi, mbi vetëqeverisjen lokale dhe komunat në Kosovë.

Kosova qeveriset në mënyrë demokratike nëpërmjet organeve dhe institucioneve ligjvënëse, ekzekutive dhe gjyqësore në pajtim me këtë Kornizë Kushtetuese dhe Rezolutën 1244 (1999) të Këshillit të Sigurimit të Kombeve të Bashkuara. Më 22 shtator 2004, sipas Rregullores të cilin e nënshkroi z. Seren Jessen Petersen, në Kosovë ekzistojnë 30 komuna me 1466 vendbanime.

DECENTRALIZIMI I KOSOVËS – FORMIMI I KOMUNAVE TË REJA

Ideja e decentralizimit të administratës në Kosovë erdhi si rezultat i premtimit të Përfaqësuesit Special të Sekretarit të Përgjithshëm të OKB-së për Kosovën Mihajl Shtajnerit dhënë komunitetit serb, si pjesë e planit të tij shtatëpikësh që kishte për qëllim t'i nxiste serbët të marrin pjesë në zgjedhjet lokale të vitit 2002. Shtajner në atë rast pati ftuar Këshillin e Evropës për ta udhëhequr procesin e decentralizimit në Kosovë. Ftesës së Shtajnerit Këshilli i Evropës iu përgjigj në shkurt të vitit 2003 duke e dërguar në Kosovë misionin e ashtuquajtur „*Këshilli i Evropës - Misioni për Decentralizim në Kosovë*."

Rekomandimet e faktorit ndërkombëtar për decentralizimin në Kosovë

Misioni i Këshillit të Evropës i ka shqyrtuar këto opsione:

a. Ruajtjen e numrit ekzistues të komunave dhe dhënien e përgjegjësive shtesë,
b. Krijimin e komunave të reja në kuadër të atyre ekzistuese;
c. Ndarjen e përgjegjësive dhe kompetencave vendimmarrëse midis niveleve komunale dhe atyre nënkomunale përmes krijimit të këshillave lokale të zgjedhura në mënyrë demokratike;
d. Krijimit të nivelit rajonal të qeverisjes dhe një numri të kufizuar të komunave të reja;
e. Krijimit të niveleve rajonale të vetëqeverisjes të përqendruara në 5-7 qytetet më të mëdha të Kosovës;
f. Krijimit të njësive nënkomunale në çdo fshat;
g. Krijimit të rajoneve të reja dhe një niveli të ri nënkomunal.

Rekomandimet e faktorit ndërkombëtar më së miri e ilustrojnë qëndrimet e prezantuara në vazhdim.

Në raportin e të dërguarit special të OKB-së Kai Eide ndër të tjerat thuhet në pikën 58: "Për të realizuar një kthim të qëndrueshëm dhe komunitete të qëndrueshme minoritare do të nevojitet procesi i decentralizimit". Kurse në pikën 60, Eide vazhdon: "Decentralizimi tani duhet të shqyrtohet seriozisht në një kornizë më të gjerë duke çuar në decentralizim të pushtetit dhe rritje të kompetencave në nivel lokal. Kjo kornizë do të mund të përfshinte një numër komunash të reja dhe në veçanti në ato pjesë ku serbët e Kosovës do të kishin shumicën e theksuar. Kjo mund të parashikonte kompetenca të shtuara në sferën si ajo e policisë, drejtësisë, arsimit, kulturës, mediave, ekonomisë, duke përfshire edhe emërimin e zyrtarëve kyç. Do të mund të lejonte po ashtu lidhje horizontale midis komunave me shumicë serbe. Mund të shqyrtohen edhe modalitete për lidhje të posaçme me Beogradin, pa i dhënë Beogradit autoritet mbi komunitete të tilla". Kurse Drejtori i Iniciativës Ballkanike të Institutit Amerikan për Paqe Daniel Server disa herë ka tërhequr vërejtjen se serbët në emër të decentralizimit po mundohen ta ndajnë Kosovën në baza etnike. Në lidhje me këtë Server ndër të tjerat ka thënë: "Ndarja në vija etnike nuk është zgjidhje për Kosovën, ky nuk është parim në harmoni me standardet moderne të të drejtave të njeriut".

Albert Rohan, ndihmës i Athissarit (OKB) ka thënë: "Është më se e qartë se një sistem i arsyeshëm i decentralizimit do të jetë kërkesë thelbësore për zgjidhjen e statusit të Kosovës".

Nga qëndrimet e lartpërmendura del se faktori ndërkombëtar është pro decentralizimit. Një pjesë e tij i përkrah kërkesat serbe për decentralizim, që janë të motivuara politikisht, e realisht nuk kanë asgjë të bëjnë me decentralizimin. Pjesa tjetër tërheq vërejtjen se kërkesat serbe nuk kanë asgjë të përbashkët me decentralizimin dhe interesat e qytetarëve të Kosovës.

Decentralizimi i zbatuar në Kosovë

Procesi i reformimit të pushtetit lokal dhe decentralizimit përbën një proces shumë kompleks dhe kërkon themelimin e komunave të reja, bartjen graduale të kompetencave nga institucionet qendrore në pushtetin lokal, duke ngritur kapacitetet lokale për vetëqeverisje efektive dhe duke reformuar sistemin e financave lokale, me miratimin e ligjeve të reja. Krijimi i një sistemi të qëndrueshëm dhe efektiv të vetëqeverisjes lokale në të gjithë territorin e Kosovës do të sigurojë kushte të mira jetese për të gjithë qytetarët e saj duke i

kushtuar kujdes të posaçëm nevojave dhe brengave të komuniteteve joshumicë në Kosovë. UNIMIK-u dhe Qeveria e Kosovës në vitin 2005 miratuan dokumentin kornizë për reformimin e pushtetit lokal dhe decentralizimin.

Ndarja territoriale-administrative e Kosovës në vitet 2005 – 2008 (*33 komuna*)

Që nga viti 2005 në Kosovë kanë funksionuar si pilot-njësi komunale Komuna e Hanit të Elezit, Komuna e Junikut dhe Komuna e Mamushës.

Me Kushtetutën e Republikës së Kosovës të miratuara më 15 qershor 2008 nga Kuvendi i Kosovës, Kosova në aspektin territorial, si

njësi themelore territoriale të vetëqeverisjes lokale në Republikën e Kosovës ka komunat; organizimi dhe kompetencat e njësive të vetëqeverisjes lokale rregullohen me ligj. Kryeqyteti i Republikës së Kosovës është Prishtina.

Me hyrjen në fuqi të Kushtetutës së Republikës së Kosovës dhe aprovimit nga Kuvendi i Republikës së Kosovës, nga Presidenti i Republikës së Kosovës më 15 qershor 2008 u nënshkruar Ligji për kufijtë e komunave. Neni 5.5 i Ligjit për kufijtë administrativë të komunave përcakton numrin e komunave të Republikës së Kosovës, duke përfshirë edhe komunat: Hani i Elezit, Junik dhe Mamushë. Këto tri komuna disa vite kanë qenë pilot-njësi komunale, të njëjtat tani ushtrojnë kompetencat dhe përgjegjësitë e plota komunale në bazë të Ligjit për vetëqeverisje lokale.

Komuna e Novobërdës

Me Ligjin për ndarjen administrative-territoriale të Serbisë në vitin 1952, kur suprimohen këshillat popullore të vendeve, formohet komuna e Novobërdës me seli në Boston. Në vitin 1964 suprimohet kjo komunë dhe vendbanimet ndahen ndërmjet komunës së Prishtinës dhe të Gjilanit. Në vitin 1988 formohet komunë e re. Me Ligjin për kufijt administrative të komunave të vitit 2008 Komuna e Novobërdës zgjerohet, duke përfshirë edhe këto vendbanime të Komunës së Gjilanit: Kufca e Epërme, Makreshi i Epërm, Makreshi i Poshtëm, Draganca, Koretishta, Mozgova, Paralova, Pasjaku, Stanishori dhe Strazha; nga Komuna e Kamenicës përfshinë vendbanimet Bolevc, Bushincë, Miganovc, Tirincë dhe Carevc.

Komuna e Hanit të Elezit

Komuna e Hanit të Elezit është themeluar në vitin 2005 si pilot-komunë nga vendbanimet jugore të komunës së Kçanikut. Më vonë në bazë të Ligjit për kufijtë administrativë të komunave të Kosovës të datës 20 shkurt 2008, më datën 17 tetor 2008 mbahet mbledhja konstituive e kuvendit komunal. Kësaj komune i takojnë vendbanimet: Dimcë; Dërmjak, Paldenicë, Seçishtë, Gorancë, Rezhancë, Pustenik, Krivenik, Vërtomicë (vendbanim i pabanuar), Neçavcë (vendbanim i pabanuar) dhe Hani i Elezit. Si vendbanime janë edhe: Lagja e Re, Lagja Uji i Thartë, Lagja Meliq, Lagja Brava, Lagja Rana, ende pa status të rregulluar, por njihen si lagje. Territori i komunës së Hanit të Elezit ka një sipërfaqe prej 83 km².

Komuna e Junikut

Komuna e Junikut është themeluar në vitin 2005 si pilot-komunë nga tri vendbanime të komunës së Deçanit: Juniku, Jasiqi Gjacaj. Në bazë të Ligjit për kufijtë administrative të komunave të datës 20 shkurt 2008 është konstituar si komunë.

Komuna e Mamushës

Komuna e Mamushës është themeluar në vitin 2005 si pilot-komunë nga komuna e Prizrenit dhe ka rreth 5.500 banorë, ku shumica janë të nacionalitetit turk. Përfshinë vetëm një zonë kadastrale – Mamushën. Si komunë e pavarur është konstituuar në muajin tetor të vitit 2008.

Më datën 13 maj 2008 bihet Raporti i të Dërguarit të Posaçëm të Sekretarit të Përgjithshëm për statusin e ardhshëm të Kosovës. Ky është Propozimi Gjithpërfshirës Përfundimtar për Zgjidhjen e Statusit të Kosovës. Në fillim jepen të dhënat për rregullat kushtetuese, më pastaj për mënyrën e decentralizimit. Ofrimi i sistemit të decentralizimit ka për qëllim të avancojë qeverisjen e mirë, transparencën dhe efikasitetin e shërbimeve publike. Marrëveshja i ofron komunitetit serbë një shkallë të lartë të kontrollit të punëve të tyre.

Me marrëveshje formohen gjashtë komuna të reja apo komuna me kompetenca shtesë me shumicë serbe të Kosovës**:** Mitrovica Veriore, Graçanica, Ranillugu, Parteshi, Kllokoti/Vërboci dhe Novobërda. Komuna e tanishme e Mitrovicës do të ndahet në dy komuna, në Mitrovicë Veriore dhe Mitrovicë Jugore, me një bashkëpunim dhe bashkërendim mes veti të ndihmuar nga një këshill i përbashkët i ri i formuar.

Decentralizimi i pushtetit lokal, formimi i komunave serbe në Kosovë është një ndër pikat dhe obligjimet kryesore që dalin në planin e Marti Ahtisarit. Qëllimi i këtyre ndryshimeve administrative-territoriale është sigurimi i të drejtave të gjëra dhe pavarësia politike dhe administrative e serbëve në Republikën e Kosovës. Siç thuhet, vetëqeverisja lokale është e një rëndësie të veçantë dhe ka rol kyç në funksionimin e shoqërisë bashkëkohore.

Ndarja territoriale-administrative e Kosovës në vitin 2010 (*38 komuna*)

Komuna e Graçanicës

Komuna e Graçanicës është formuar në bazë të Ligjit për kufijtë administrativë të komunave të datës 20 shkurt 2008, pas mbajtjes së zgjedhjeve të para lokale më 15 nëntor 2009. Zyrtarisht Komuna e Graçanicës ekziston prej datës 29 dhjetor 2009 kur është mbajtur mbledhja inauguruese e Kuvendit të Komunës së Graçanicës. Komuna e Graçanicës shtrihet në pjesën qendrore të Kosovës dhe kufizohet në jug me komunën e Lipjanit, kurse në perëndim me Komunën e Fushë-Kosovës. Territori i komunës përfshinë sipërfaqen prej 131,25 kilometra katrorë. Në harmoni me ligjin, kufijtë administrativë të saj përbëhen prej 16 zonave kadastrale: Badovci, Batusa, Çagllavica,

Dobratini, Graçanica, Gushterica e Poshtme, Gushterica e Epërme, Llapllesella, Lepia, Preoci, Skullani, Sushica, Suhadolli, Radeva dhe Uglari.

Komuna e Kllokotit është formuar në bazë të Ligjit për ndarjen administrative të komunave të Kosovës të datës 20 shkurt 2008. Kjo komunë përfshinë fshatrat kadastrale Vërbovc, Gërnçar, Kllokot dhe Mogilë. Zgjedhjet dhe parlamenti lokal është mbajtur më 15 nëntor 2009. Kjo komunë është formuar sipas planit të Marti Ahtisarit për decentralizimin e Kosovës me qëllim të formimit të komunave me shumicë etnike serbe në komunën e Vitisë. Sipërfaqja e komunës është 23,39 kilometra katrorë.

Komuna e Ranillugut është formuar sipas Ligjit për kufijtë administrativë të komunave të Kosovës të datës 20 shkurt 208. Përfshin vendbanimet dhe komunat kadastrale Ranillug, Bozhevc, Ropotovë e Madhe, Gllogovc, Kormjan i Epërm, Domorodc, Kormjan i Poshtëm, Drenovc, Ropotovë e Vogël, Hodovc, Pançelë, Rajanovc dhe Tomancë. Këto komuna më parë ishin në kuadër të komunës së Kamenicës. Zgjedhjet dhe parlamenti lokal është mbajtur më 15 nëntor 2009. Sikurse komunat tjera edhe kjo është formuar sipas planit të Marti Athisarit. Kuvendi i komunës ka filluar punën më 5 janar 2010. Sipërfaqja e komunës është 74,28 kilometra katrorë. Është krijuar nga 15% i territorit të komunës së Kamenicës.

Komuna Partesh-Pasjan është formuar më 19 gusht 2010, në harmoni me Propozimin Gjithpërfshirës për Zgjidhjen e Statusit të Kosovës dhe pas zgjedhjeve lokale të mbajtura më 18 qershor 2010. Territori i Komunës Partesh-Pasjan përfshin zonat kadastrale: Budriga e Poshtme, Pasjani dhe Parteshi.

Kosova sot

Republika e Kosovës shtrihet në pjesën perëndimore të Gadishullit Ballkanik dhe bën pjesë në shtetet e Evropës Juglindore. Sipas regjistrimit të vitit 1981 Kosova kishte 1.584.440 banorë, prej tyre shqiptarë 1.226.736 ose 74,4%, serbë 209.497 ose 13.2%, malazezë 27.028 ose 1.07%, myslimanë 58.562 ose 3.7%, turq 12.513 ose 0.8%, romë 34.126 ose 2.2%, të tjerë 15.978 ose 1.0%. Por, sipas një vlerësimi të bazuar në shtimin natyror Popullata shqiptare e bojkotoi regjistrimin e vitit 1991 Kosova kishte 1.956.196 banorë, prej tyre 1.596.072 ose 81.6% shqiptarë. Ndërsa, sipas regjistrimit serb të këtij viti, Kosova kishte 194.190 ose 9.9% serbë, 20.369 ose 1.0%

malazezë, 66.189 ose 3.4% boshnjakë, 10.445 ose 0.5% turq, 45.745 ose 2.3% romë dhe të tjerë 23.190 ose 1.2%.

Agjencia e Statistikave të Kosovës publikoi, rezultatet e regjistrimit të popullsisë, i pari në këto 30 vitet e fundit. Numri i banorëve që jetojnë në territorin e Kosovës, sipas rezultateve përfundimtare të vitit 2011, është 1 milion e 739 mijë e 825 banorë. Nga ta, 92.93 për qind janë shqiptarë. Duhet theksuar se në këtë regjistrim nuk janë përfshirë banorët e Kosovës në mërgim me punë jashtë atdheut. Kosova ka një sipërfaqe prej 10.887 km². Kryeqyteti i Kosovës është Prishtina.

PJESA E DYTË

DOKUMENTE

PREZANTIMI DHE PUBLIKIMI I DOKUMENTEVE

Në çdo vepër shkencore arkivore-historike është me rëndësi qasja, përpunimi dhe prezantimi i temës së paraqitur. Publikimi i dokumenteve arkivore është i lidhur ngushtë me metodologjinë e regjistrimit dhe prezantimit të tyre. Ky publikim i dokumenteve, pa marrë parasysh qëllimin, bëhet në bazë të parimeve të caktuara shkencore dhe procedurës metodologjike të përcaktuara në bazë të njohurive teorike dhe përvojave shumëvjeçare. Nga metodologjia e punës në fund varen edhe rezultatet e punës së sendërtuar.

Publikimi i dokumenteve arkivore paraqet veprimtari shkencore dhe profesionale të llojit të vet, i cili kërkon njohjen e mirë të problematikës dhe qëllimit të caktuar të publikimit, njohuritë për dokumentet, përvojën e redaktimit, njohjen e mirë e gjuhës në të cilën është shkruar dokumenti, vlerësimin e dokumenteve etj., kështu që kjo është punë mjaft me rëndësi, e ndërlikuar dhe me përgjegjësi.

Rëndësia e publikimit është e shumëfishtë, por më qenësoret janë këto çështje: publikimi i burimeve arkivore mundëson mbrojtjen më të mirë të lëndës arkivore, lehtëson punën e hulumtuesve shkencorë sidomos në kohë dhe me mjete financiare. Publikimi e zgjeron horizontin e njohurive nga historia dhe shkencat e tjera, e me këtë edhe popullaritetin e saj. Publikimi i përmbledhjeve – koleksioneve ose edicioneve të dokumenteve shërbejnë për njohjen me ngjarjet apo ndodhitë historike jo vetëm të punëtorëve shkencorë, por të një rrethi më të gjerë të cilëve iu intereson e kaluara historike. Me publikimin e dokumenteve ruhen burimet origjinale nga përdorimi i shpeshtë dhe dëmtimi dhe njëherësh ato u vihen në dispozicion një numri më të madh të shfrytëzuesve, në radhë të parë punëtorëve shkencorë. Puna e kryer në mënyrë të drejtë dhe të plotë, në bazë të parimeve shkencore-profesionale bashkëkohore në publikimin e dokumenteve është me vlerë të përhershme, sepse publikimi i tejkalon shumë paraqitjet historike të ngjarjeve, të cilat u nënshtrohen ndryshimeve dhe plotësimeve të përhershme. Publikimi kontribuon në zgjidhjen e shumë çështjeve e detyrave të caktuara në fushëveprimet e

ndryshme nga lëmi i veprimtarisë shkencore-hulumtuese, arsimore dhe qëllimeve ideologjike-politike e edukative, si dhe për nevoja të tjera kulturo-historike.

Qëllimi i publikimit të dokumenteve duhet të jetë: botimi shkencor, diplomatik, shkencor-popullor, shkollor, filologjik etj. Puna në publikimin e dokumenteve përbëhet prej grumbullimit të dokumenteve dhe zgjedhjes së tyre, përcaktimi i origjinalitetit, shikimi i tekstit me qëllim të shpjegimit të së metave dhe stilit, ose të gabimeve dhe përcaktimit eventual të instruksioneve, në zgjedhjen e shkurtesave dhe mjaft shpesh në transkriptimin nga shkrimi i vjetër në atë modern, me faksimilin origjinal eventual, etj. Puna në publikim përfshin edhe shumë shpjegime të dukurive historike, ngjarjeve, personaliteteve me lidhjet e tyre, hartimi i legjendave të dokumenteve (institucioni arkivor, sinjatura, lloji dhe fizionomia, botimi eventual) dhe përcaktimi i elementeve të titullit të tij në libër, përpilimi i indeksit, shtojcat eventuale, pasqyrat dhe fjalorthi, përpilimi i regestave, parathënies, karakterit redaktues ose në përgjithësi hyrja në lëndën e cila publikohet.

Puna në temën "Ndarja administrative-territoriale e Kosovës 1944-2010" është filluar në hulumtimin dhe regjistrimin e dokumenteve në fonde e koleksione arkivore, gazeta e revista, që kishin të dhëna për këtë temë dhe më pastaj është vazhduar në procedura të tjera të punës në prezantim.

Për përzgjedhjen e dokumenteve për publikim duhet të zbatohen edhe disa kritere, siç janë: ato të cilat në mënyrë të drejtë dhe të plotë e paraqesin temën e prezantuar nga aspekti historik janë më interesante; janë më të rëndësishmet; i kënaqin nevojat e hulumtimeve shkencore moderne; shërbejnë për qëllime edukative; janë më tipike; janë të sakta nga aspekti shkencor etj.

Sipas standardeve ndërkombëtare ekzistojnë disa **tipa** të publikuar të dokumenteve, siç janë:

a. Publikimi akademik, shkencor dhe shkencor-hulumtues, ku përfshihen të gjitha dokumentet për temën kryesore të paraqitur;
b. Publikimi shkencor i dokumenteve të zgjedhura;
c. Botimet shkencore-popullore – vetëm për dokumentet më të rëndësishme;
d. Krestomacitë shkollore dhe universitare (botime të tipit studiues);

e. Publikimi i lëndës arkivore në revista dhe gazeta, etj.

Ndërsa, sipas **kategorive** të dokumenteve arkivore i dallojmë këto publikime: shkencor i tipit standard; diplomatik; i dorëshkrimeve të autorëve; shkencor-popullarizues dhe shkollor.

Sa i përket formës së kritereve të publikimit të dokumenteve ekzistojnë këto **kritere** të publikimit: sistematik-kronologjik; tematik (i cili ka të bëjë për një çështje apo problem); sipas karakterit, përkatësisht llojit të burimeve; sipas proveniencës; botimi i një fondi; në bazë të gjuhës; shkrimit; autenticitetit,etj.

Dokumentet mund të publikohen në këto **mënyra:** tërë teksti (*in exenco*); ekstrakte të dokumentit; në formë regesti; në formë të tabelës e cila përfshin shënimet e shkurta nga disa dokumente të formës së njëjtë; në përkthim mund të bëhen publikime të dokumenteve në formë të kombinuar. Për këtë temë të ndarjes administrative-territoriale të Kosovës është shfrytëzuar forma e publikimit në formë të kombinuar. Disa dokumente janë publikuar në tërësi, disa vetëm ekstrakte që flasin për ndarjen administrative-territoriale dhe kanë të bëjnë për territorin e Kosovës.

Në fund mund të konstatojmë se publikimi i dokumenteve duhet të përbëjë aso lloj shënimesh, të cilat janë të rëndësishme jo vetëm për historianin, por edhe për juristin, gazetarin, profesorin dhe në përgjithësi për njeriun e arsimuar. Pra, duhet botuar ato dokumente të cilat paraqesin më shumë informata që janë aktuale.

DOKUMENTI 1

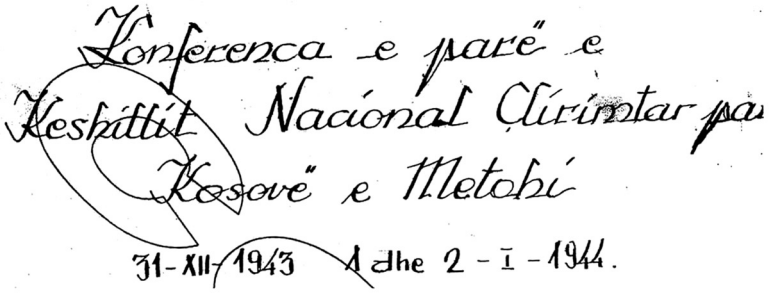
Konferenca e parë e
Këshillit Nacional Çlirimtar për
Kosovë e Metohi
31-XII-1943 dhe 2-I-1944.

KONFERENCA E PARE
KESHILLIT NACIONAL CLIRIMTAR PER KOSOVE E METOHI
31-XII-1943 - 1 e 2-I-1944

ZHVILLUE NE KRASNIQE KATUNDI BUNAJ, LAGJIA FANG NE SHTEPIN E PATRIOTIT " SALIH DAN MULOSMANI ".-

R E Z O L U C I O N

NGA KONFERENCA E PARE E KESHILLIT NACIONAL-CLIRIMTAR PER KOSOVE E RRAFSHIT TE DUKAGJINIT E MBAJTUR NE 31 DHJETUER 1943 NE 1 DHE 2 KALLENDUER 1944 ".-

Perfaqesuesa nga te gjithe viset e Kosoves e Rrafshit Dukagjinit, Shqiptare, Serb, e Malazez: nacionalist, komuniste, riai antifashiste, riai komuniste, gra antifashiste, perfaqesues t'Ushterise Nacional çlirimtare etj. te frymezue nga ideali i nalte per bashkimin e tendencave te adryshme politike, per zhvillimin e bashkimin e popujve te Kosoves e te Rrafshit Dukagjinit dhe per forcimin e luftes s'armatosur t'organizueme te popujve t'onë kuadra zaptusave fashiste dhe hyzmegareve te tyre, u mblodhen ne çastin kur situata e jashtëme dhe e mbrendeshme eshte e kjarte, shqyrtuen punen e deri tanishme te Keshillit Nacional çlirimtar dhe zgjodhen Kryesia e Keshillit Nacional-çlirimtar.

Konferenca konstatoj :

I

A) Ngjarjet ndërkombetare po zhvillohen ne shpejtesi te madhe ne dem te fashizmit gjerman, disfata e te cilit eshte e pa shmangshme dhe e afert.

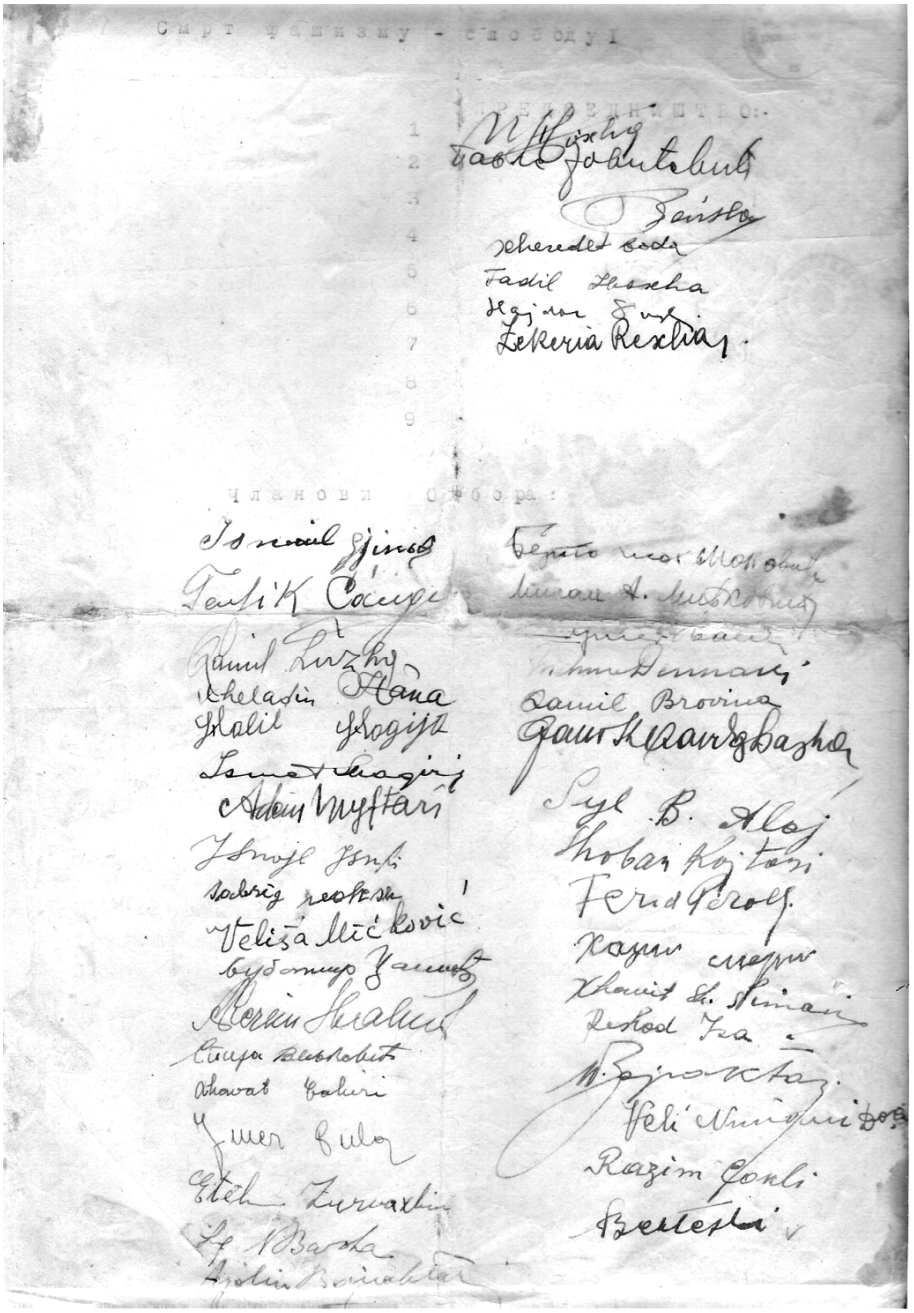

Ekstrakt i procesverbalit të Konferencës së Bujanit
(ASHK, Këshilli Popullor Krahinor, 1944-1946, kutia 1)

DOKUMENTI 2

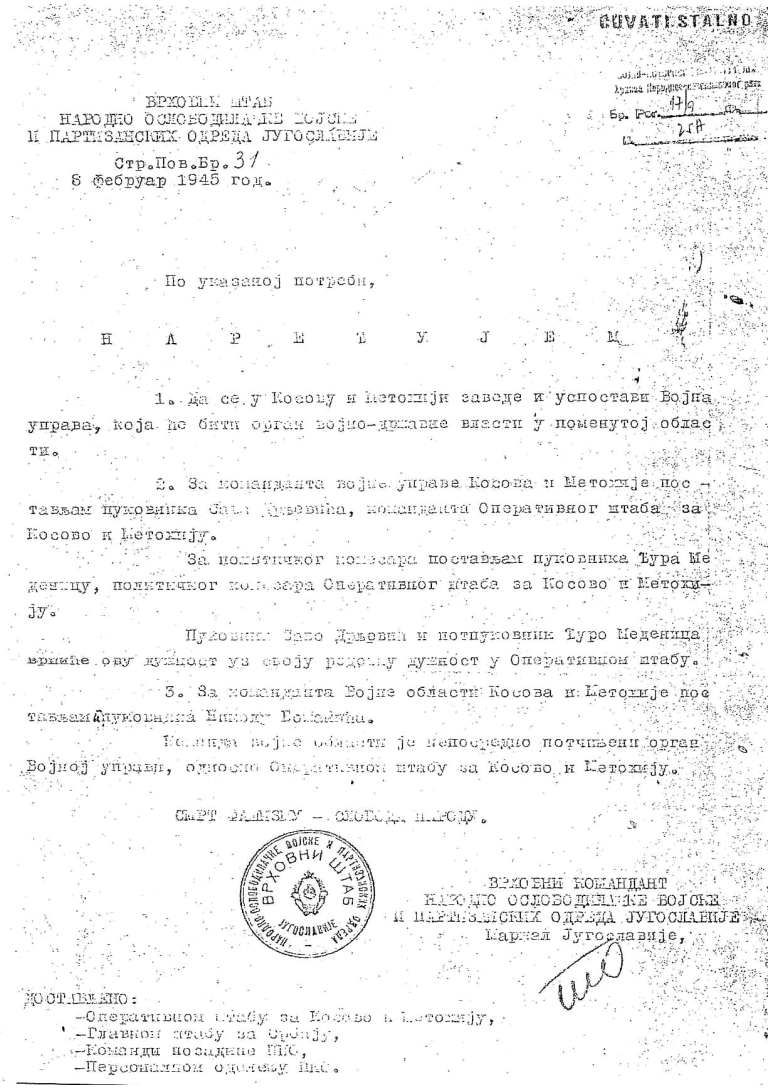

CUVATI STALNO

Бр. Рог. 17/9

ВРХОВНИ ШТАБ
НАРОДНО ОСЛОБОДИЛАЧКЕ ВОЈСКЕ
И ПАРТИЗАНСКИХ ОДРЕДА ЈУГОСЛАВИЈЕ

Стр.Пов.Бр. 31
8 фебруар 1945 год.

По указаној потреби,

Н А Р Е Ђ У Ј Е М

1. Да се у Косову и Метохији заведе и успостави Војна управа, која ће бити орган војно-државне власти у поменутој области.

2. За команданта војне управе Косова и Метохије постављам пуковника Саву Дрљевића, команданта Оперативног штаба за Косово и Метохију.

За политичког комесара постављам пуковника Ђура Меденицу, политичког комесара Оперативног штаба за Косово и Метохију.

Пуковник Саво Дрљевић и потпуковник Ђуро Меденица вршиће ову дужност уз своју редовну дужност у Оперативном штабу.

3. За команданта Војне области Косова и Метохије постављам пуковника Никоду Бошковића.

Команда војне области је непосредно потчињени орган Војној управи, односно Оперативном штабу за Косово и Метохију.

СМРТ ФАШИЗМУ – СЛОБОДА НАРОДУ.

НАРОДНО ОСЛОБОДИЛАЧКЕ ВОЈСКЕ И ПАРТИЗАНСКИХ ОДРЕДА ЈУГОСЛАВИЈЕ ВРХОВНИ ШТАБ

ВРХОВНИ КОМАНДАНТ
НАРОДНО ОСЛОБОДИЛАЧКЕ ВОЈСКЕ
И ПАРТИЗАНСКИХ ОДРЕДА ЈУГОСЛАВИЈЕ
Маршал Југославије,

ДОСТАВЉЕНО:
-Оперативном штабу за Косово и Метохију,
-Главном штабу за Србију,
-Команди позадине НОО,
-Персоналном одељењу НОО.

Urdhëresë e Aministrimit ushtarak në Kosovë 1945
(Arhiv Vojno Istorijskog Instituta Beograd, P.16)

DOKUMENTI 3

Në bazë të pikave 1, 4 dhe 8 të Kuvendit të Madh Antifashist Nacional-Çlirimtar të Serbisë dhe konstituimit të ASNOS-it si organ suprem ligjdhënës i pushtetit shtetëror të Serbisë Demokratike, në lidhje me nenin 3 të Ligjit për ndryshimet dhe plotësimet të këtij Vendimi – Kryesia e Kuvendit Popullor të Serbisë miraton

Ligjin[51]
për ndarjen administrative të Serbisë

Neni 1

Serbia si njësi federale në përbërje të Republikës Fedrative Demokratike të Jugosllavisë përbëhet nga:

1. Qarku i Beogradit (Beograd), Valevës (Valevë), Vranjës (Vranje), Kragujevcit (Kragujevc), Krushevcit (Krushevc), Leskovcit (Leskovc), Moravës (Jagodinë), Novipazarit (Novi Pazar), Nishit (Nish), Pirotit (Pirot), Podrimës (Shabac), Pozharevcit (Pozharevc), Timokut (Zajeçar), Toplicës (Prokuple), Uzhicës (Uzhicë), Çaçakut (Çaçak) dhe territori i Qytetit të Beogradit.
2. Krahina Autonome e Vojvodinës dhe
3. Krahina[52] Autonome e Kosovës dhe Metohisë.

Neni 2

Krijimi dhe rregullimi i Krahinës Autonome të Vojvodinës dhe Krahinës Autonome të Kosovës dhe Metohisë përkohësisht do të rregullohen me ligje të veçanta.

[51]Dokumentet janë kryesisht në gjuhën serbe.

Neni 3

Ky Ligj hyn në fuqi kur të publikohet në "Gazetën zyrtare të Serbisë".

Kryesia e Kuvendit Populllor të Serbisë
Në Beograd, 1 shtator 1945.
Nr. 1986.

Kryetari
Dr. Sinisha Stankoviq, d.v.

Sekretari
Dr. Mil. Vllajkoviq, d.v.

(*NBB, Službeni glasnik NRS, nr. 28/1945*)

DOKUMENTI 4

Në bazë të dëshirës të cilën popullata e Krahinës Autonome të Kosovës dhe Metohisë e ka shprehur në rezolutën e Kuvendit të vet të Krahinës më datën 10 qershor 1945 dhe në bazë të rezolutës së Kuvendit të Përkohshëm të Kuvendit Popullor të Republikës Fedrative Demokratike të Jugosllavisë të datës 10 qershor 1945, Kryesia e Kuvendit Popullor të Serbisë miraton

Ligjin
për themelimin dhe rregullimin e Krahinës Autonome të Kosovës dhe Metohisë

Neni 1

Krahina Autonome e Kosovës dhe Metohisë përbëhet nga rrethet: e Gorës (Dragash), Suharekës (Suharekë), Sharrit (Prizren), Gjakovës (Gjakovë), Podrimës (Rahovec), Pejës (Pejë), Istogut (Istog), Zveçanit (Mitrovicë), Vushtrrisë (Vushtrri), Llapit (Podujevë), Drenicës (Skënderaj[53]), Nerodimës (Ferizaj), Graçanicës (Prishtinë), Kaçanikut (Kaçanik), Gjilanit (Gjilan). Selia e krahinës përkohësisht është në Prizren.

Neni 2

Krahina Autonome e Kosovës dhe Metohisë përbën pjesë të Serbisë dhe përbën edhe Kuvendin Popullor, zgjedhjen e deputetëve proporcionalisht me numrin e deputetëve popullorë.

Krahina Autonome e Kosovës dhe Metohisë zgjedh 10 deputetë për Kuvendin Popullor të Kuvendit Kushtetues të Republikës Demokratike të Jugosllavisë.

[53] Në dokument – Serbicë.

Neni 3

Pushteti popullor i Krahinës Autonome të Kosovës dhe Metohisë, pra pushtetet vendore, të rrethit dhe të krahinës punojnë në bazë të ligjit të Serbisë dhe ligjit të Jugosllavisë Demokratike Fedrative, si dhe në bazë të vendimit të Kuvendit Popullor të Krahinës Autonome të Kosovës dhe Metohisë, të cilat organe dalin nga ligji i përmendur më lart dhe po kështu në bazë të vendimeve dhe urdhëresave të Qeverisë Popullore të Serbisë dhe të ministrave të saj, Qeverisë Fedrative dhe të ministrave të tyre. Ato udhëheqin të varura nga organet administrative dhe sigurojnë ruajtjen e rendit shtetëror dhe të drejtat e qytetarëve.

Neni 4

……[54]

Neni 11

Ky Ligj hyn në fuqi kur të publikohet në "Gazetën zyrtare të Serbisë".

Kryesia e Kuvendit Popullor të Serbisë
Në Beograd, 3 shtator 1945.
Nr. 1990.

Kryetari
Dr. Sinisha Stankoviq, d.v.

Sekretari
Dr. Mil. Vllajkoviq, d.v.

(*NBB, Službeni glasnik NRS, br. 28/1945*)

[54]Disa pjesë të këtij ligji dhe të dokumenteve të tjera nuk kanë të bëjnë me ndarjen administrative-territoriale, andaj nuk janë paraqitur në këtë vepër. Shenjat ….. (pika) tregojnë se teksti në dokument ekziston, por nuk ka të bëjë me temën në shqyrtim.

DOKUMENTI 5

Vendim
i Kuvendit Kushtetues
të Republikës Popullore Fedrative të Jugosllavisë
për shpalljen e kushtetutës
të Republikës Popullore Fedrative
të Jugosllavisë

Kuvendi kushtetues i Republikës Popullore Fedrative të Jugosllavisë, si përfaqësues suprem i suverenitetit popullor dhe shprehje e dëshirës unike të të gjithë popujve të Republikës Popullore Fedrative të Jugosllavisë, në mbledhjen e përbashkët të të gjitha dhomave të Kuvendit Fedrativ dhe Kuvendit Popullor

Vendos

Që Kushtetuta e Republikës Popullore Fedrative e Jugoslla-visë, e miratuar nga Kuvendi Fedrativ dhe Kuvendi Popullor, ku theksohet dhe publikohet për popujt dhe qytetarët e Republikës Popullore Fedrative të Jugosllavisë.

KUSHTETUTA E REPUBLIKËS POPULLORE FEDERATIVE TË JUGOSLLAVISË

PJESA E PARË

PARIMET THEMELORE

KREU I
REPUBLIKA FEDRATIVE POPULLORE E JUGOSLLAVISË

Neni 1

Republika Fedrative Popullore e Jugosllavisë është shtet federativ popullor i formës republikane, bashkësi e popujve të barabartë, të cilët në bazë të të drejtave për vetëvendosjes, duke përfshirë edhe të drejtën për ndarje, kanë shprehur dëshirën që të jetojnë bashkë në shtetin federal.

Neni 2

Republikën Fedrative Popullore të Jugosllavisë e përbëjnë: Republika Popullore e Serbisë, Republika Popullore e Kroacisë, Republika Popullore e Sllovenisë, Republika Popullore e Bosnjes dhe Hercegovinës, Republika Popullore e Maqedonisë dhe Republika Popullore e Malit të Zi.

Republika Popullore e Serbisë në përbërjen e vet ka Krahinën Autonome të Vojvodinës dhe Krahinën Autonome të Kosovës dhe Metohisë.

…..

Neni 5

Kryeqyteti i Republikës Fedrative Popullore të Jugosllavisë është Beogradi.

….

Neni 12

Përkufizimin e territoreve të Republikave e bën Kuvendi Popullor i RFPJ-së.

Kufijtë e republikave popullore nuk mund të ndryshohen pa pëlqimin e tyre.

….

Neni 45

Territori i Republikës Fedrative të Jugosllavisë përbëhet nga territoret e republikave të saj dhe përfshin territor unik shtetëror e ekonomik.

….

KREU XI

ORGANET E PUSHTETIT SHTETËROR TË KRAHINËS AUTONOME DHE PROVINCËS AUTONOME

Neni 103

Të drejtat dhe veprimet e autonomisë së krahinës autonome dhe provincës autonome përcaktohen me Kushtetutën e Republikës.

Neni 104

Statuti i krahinës autonome, përkatësisht i provincës autonome hartohet në harmoni me Kushtetutën e RFPJ-së dhe me Kushtetutën e Republikës si organi më i lartë i pushtetit shtetëror i krahinës autonome, përkatësisht provincës autonome, ndërsa e vërteton Kuvendi Popullor i Republikës.

Neni 105

Organi më i lartë i pushtetit të krahinës autonome është kuvendi i popullor i krahinës autonome, të cilin e zgjedhin qytetarët e krahinës autonome në periudhën prej tri viteve, i cili mblidhet sipas dispozitave të Kuvendit të Republikës.

Kuvendi popullor i krahinës autonome e zgjedh këshillin ekzekutiv të krahinës autonome si organ të vetin ekzekutiv dhe organ administrativ.

Neni 106

Organi më i lartë i provincës autonome është Këshilli Populllor Krahinor[55], të cilin e zgjedhin qytetarët e krahinës autonome në periudhën prej tri viteve dhe i cili i mban mbledhjet e tij sipas dispozitave të Kushtetutës së Republikës.

Këshilli populllor krahinor e zgjedh këshillin ekzekutiv si organ të vetin ekzekutiv dhe administrativ.

KREU XII

ORGANET E PUSHTETIT SHTETËROR TË NJËSIVE ADMINISTRATIVE-TERRITORIALE

Neni 107

Organe të pushtetit shtetëoror të vendeve (fshatrave, qyteteve të vogla, disktrikteve, rajoneve të qyteteve, qyteteve, qarqeve dhe krahinave) janë Këshillat Populllorë.

…..

Në Beograd

Kryeqytetin e Republikës Fedrative Populllore të Jugosllavisë,

31 janar 1946.

KRYESIA KUSHTETUESE E KUVENDIT TË REPUBLIKËS FEDRATIVE POPULLORE TË JUGOSLLAVISË

Sekretari	Kryetari
Mile Perunçiq, d.v.	Dr. Ivan Ribar, d.v.

…..

(*ASHK, Službeni list FNRJ nr. 10/1 februar 1946*)

[55] Në dokument Krahina e Vojvodinës quhet "Pokrajina", ndërsa Kosova "Oblast", që do të thotë shkallë më e ulët dhe me të drejta më të kufizuara.

DOKUMENTI 6

DEKRET

Në bazë të nenit 74, pika 6 e Ligjit të Presidiumit të Kuvendit Popullor të RFPJ-së shpallet Ligji i Përgjithshëm për Këshillat Popullorë të cilin e kanë sjellë Dhoma Fedrative dhe Dhoma e Popujve të Kuvendit Popullor të RFPJ-së, në të cilin thuhet:

Ligji i përgjithshëm për Këshillat Popullorë

Me qëllim të forcimit të mëtejmë dhe zhvillimit të këshillave popullorë si organe themelore të pushtetit shtetëror të krijuara gjatë luftës nacionalçlirimtare kundër fashizmit dhe reaksionit dhe me qëllim të ndërtimit të plotë të organizimit shtetëror të Republikës Popullore Fedrative të Jugosllavisë në bazë të parimeve të Kushtetutës,

Në mënyrë që të jepet edhe bazë më e gjerë për pjesëmarrjen aktive të popullit në realizimin e pushtetit;

Që masat e gjera të popullit të jenë të përfshira, të cilat me shekuj kanë qëndruar jashtë pushtetit, janë përfshirë në administrimin shtetëror dhe janë mësuar të udhëheqin shtetin;

Që në të gjitha nivelet e organizimit të pushtetit shtetëror në masë të plotë janë shprehur parimet e vërteta të demokracisë popullore; dhe

Të sigurohet bashkimi i parimeve demokratike në punën e organeve të pushtetit shtetëror në rregullimin dhe punën e organeve të pushtetit shtetëror dhe administratës shtetërore në republikat e reja popullore, krahinat dhe provincat autonome.

KUVENDI POPULLOR I RFPJ-së

miraton

Ligjin e përgjithshmë për Këshillat Popullorë

PJESA I
PARIMET THEMELORE

Neni 1

Këshillat popullorë janë organe më të larta në pushtetin shtetëror nëpëmjet të të cilit populli realizon pushtetin e vet në njësitë administrative-territoriale.

Neni 2

Këshillat popullorë janë organet më të larta të pushtetit shtetëor në aspektin e rëndësisë lokale në territorin e vet.

Këshillat popullorë në territorin e vet i realizojnë detyrat e rëndësisë së përgjithshme.

Neni 3

Këshillat popullorë janë organe përfaqësuese, të zgjedhura në bazë të së drejtës së zgjedhjeve të përgjithshme, të barabarta dhe të drejtpërdrejta me votë të fshehtë.

Neni 4

Këshillat popullorë e realizojnë pushtetin që hyjnë në kuadër të kompetencave të tyre të mbështetur dispozita të përgjithshme, të bazuar në Kushtetutën e RFPJ-së, kushtetutën e republikës popullore, ligjeve të RFPJ, ligjeve të republikës, dispozitave të përgjithshme të organeve më të larta shtetërore dhe të administratës shtetërore.

…….

Neni 9

Këshillat popullorë themelohen në territoret e njësive administrative-territoriale: vendeve (fshatrave dhe qyteteve të vogla), qyteteve, rretheve, qarqeve, përkatësisht krahinave.

Republika popullore mund të ketë edhe krahina. Republika popullore e vogël nuk është e detyruar të ketë qarqet.

Territori i krahinës autonome dhe i krahinave ndahet në rrethe, qytete dhe vende (fshatra dhe qytete të vogla).

Çdo trevë gjendet në territorin e një vendi ose qyteti.

Me ligjin e republikës bëhet ndarja administrative-territoriale e republikës.

Neni 10

Në fshatra dhe në qytete të vogla (qyteza, vendet e tregut) formohen këshillat popullorë të vendeve. Dy ose më shumë fshatra të vogla, të cilat sipas numrit të banorëve dhe forcës ekonomike nuk janë në gjendje që vetë të administrojnë me punët e veta, formojnë një këshill popullor të vendit, me kusht që me atë mos t'iu krijojnë dëme në jetën ekonomike dhe kulturore atyre fshatrave të vogla.

Vendimin për themelimin e një këshilli popullor të vendit me dy ose më shumë fshatra të vogla e merr presidiumi i kuvendit popullor i republikës, përkatësisht kuvendi popullor, përkatësisht kuvendi popullor i krahinës autonome me propozim të këshillit popullor të qarkut, përkatësisht të krahinës.

Neni 11

Në qytete formohen këshillat popullorë të qyteteve.

Ligji i republikës përcakton vendet ose vendbanimet, qytetet, si dhe emrat dhe kufijtë e tyre. Ligji i republikës përcakton se cilat qytete ndahen nga përbërja administrative e rrethit, përkatësisht e qarkut.

Neni 12

Me ligjin e Republikës mundësohet që në qytete të mëdha të formohen këshilla popullorë të rajoneve, e në raste të veçanta në qytete të mëdha edhe këshillat popullorë të vendbanimeve.

Neni 13

Këshillat popullorë të qyteteve janë në shkallën e këshillit popullor të rrethit. Këshillat popullorë të qyteteve, të cilat janë ndarë nga përbërja administrative e qarkut, janë në shkallën e këshillit

popullor të qarkut. Rregullimi dhe kompetencat e këshillave popullorë të rajoneve, përkatësisht të vendbanimeve përcaktohen me statut të këshillit popullor të qytetit.

Neni 14

Në rreth formohen këshillat popullorë të rretheve. Rrethi përfshin territorin, i cili lidh në një tërësi natyrore dhe ekonomike disa vende (fshatra dhe qytete të vogla), të cilat kanë interesa të përbashkëta ekonomike, kulturore dhe administrative.

Këshilli popullor i rrethit drejtpërsëdrejt është kompetent për këshillat popullorë të vendeve.

Neni 15

Në qarqe formohen këshillat popullorë të qarqeve. Qarku përfshin territorin e disa rretheve, të cilat e përbëjnë një tërësi natyrore dhe ekonomike.

Selia e këshillit të qarkut është në vendin i cili është qendër jetësore e qarkut. Këshilli popullor i qarkut drejtpërsëdrejti është kompetent si organ shtetëror i këshillave popullorë të rretheve dhe këshillave popullorë të qyteteve në territorin e vet, të cilat janë në shkallën e këshillave popullorë të rretheve.

Neni 16

Në raste të jashtëzakonshme, në territoret të cilat paraqesin sipërfaqe të gjerë nga ajo e një qarku, ndërsa përbëjnë një tërësi historike, ekonomike dhe kulturore, mund të formohet këshilli popullor krahinor.

Këshilli popullor krahinor drejtpërsëdrejti është kompetent, si organ i pushtetit shtetëror për këshillat popullorë të rrethit dhe këshillat popullorë të qytetit në territorin e vet, të cilët e kanë statusin e këshillit popullor të rrethit.

Neni 17

Fuzionimi, ndarja dhe suprimimi i njësisë administrative-territoriale, si dhe vendosja e kontesteve për kufijtë e tyre në kuadër të një republike popullore bëhet sipas dispozitave të ligjit të republikës.

……..

25 maj 1946, Beograd

Presidiumi i Kuvendit Populllor i Republikës Populllore Federative të Jugosllavisë

Sekretari
Mile Perunçiq, d.v.

Kryetari
Dr. Ivan Ribar, d.v.

(*ASHK, Službeni list FNRJ, nr. 43/28 maj 1946*)

DOKUMENTI 7

Ligji për ndryshimin e ligjit për rregullimin dhe formimin e Krahinës Autonome të Kosovë dhe Metohisë

Neni 1

Në nenin 1 të Ligjit për themelimin dhe rregullimin e Krahinës Autonome të Kosovës dhe Metohisë, fjalia e fundit ndryshohet dhe shkruhet: "**Selia e Krahinës asht në Prishtinë**".

Neni 2

Ky Ligj hyn në fuqi kur të publikohet në "Gazetën zyrtare të Republikës Populllore të Serbisë".

Presidiumi i Kuvendit Populllor i Republikës Populllore të Serbisë.

Në Beograd, 27 shtator 1946.
Nr. 1157.

Sekretari	Nënkryetari
Dr. Mil. Vlajkoviq, d.v.	Radovan Grujiq, d.v.

(*ASHK, Službeni glasnik NRS, br. 46/28.09.1946*)

DOKUMENTI 8

Me Kushtetutën e RP të Serbisë prej 17 janarit 1947, territori i RP të Serbisë është ndarë në 6 krahina dhe Krahinën Automome të Vojvodinës e KA të Kosovës dhe Metohisë.

Ligji
për ndarjen administrative-territoriale
të Republikës së Serbisë

Neni 1

Njësitë administrative-territoriale në territorin e Republikës së Serbisë janë: rrethet, qytetet, rajonet e qyteteve dhe territoret e këshillave popullorë të vendeve ose vendbanimet urbane.

Çdo pjesë e territorit të Republikes Popullore të Serbisë është në përbërjen territoriale-administrative të një qyteti, rajoni të qytetit ose territorit të këshillit popullor të vendit a të vendbanimit urban.

Neni 2

Kryeqyteti i Republikës Popullore të Serbisë është Beogradi në të cilin janë selitë e organeve më të larta të pushtetit shtetëror dhe të administratës shtetërore të Republikës Popullore të Serbisë.

Selia e organeve më të larta të pushtetit shtetëror dhe e organeve të administratës shtetërore të Krahinës Autonome të Vojvodinës është Novi Sadi.

Selia e organeve më të larta të pushtetit shtetëror dhe e organeve të administratës shtetërore të Krahinës Autonome të Kosovës dhe Metohisë është Prishtina.

Neni 3

Rrethi përfshin disa territore të këshillave popullorë të vendeve, të cilat paraqesin ndërlidhjet e tërësisë natyrore dhe ekonomike dhe kanë interesa të përbashkëta ekonomike, kulturore dhe administrative.

Neni 4

Qyteti është vendi i cili me numër të banorëve dhe me strukturë të zhvilluar ekonomike, me rëndësi të madhe ekonomike dhe kulturore ndahet nga vendet e tjera.

Territori i qytetit nuk hyn në përbërjen administrative-territoriale të rrethit.

Neni 5

Rajoni i qytetit është njësi administrative-territoriale në territorin e qytetit të madh dhe krijohet me qëllim të realizimit të pjesëmarrjes sa më të madhe të qytetarëve në organet përfaqësuese të pushtetit shtetëror ose të veçorive të tjera ekonomike, kulturore, sociale dhe të tjera të asaj pjese të territorit të qytetit.

Presidiumi i Kuvendit Popullor i Republikës Popullore të Serbisë përcakton se cilat qytete i kanë rajonet e qyteteve, numrin e tyre dhe territorin.

Neni 6

Territorin e këshillit popullor të vendit si njësi administrative-territoriale e përbëjnë një ose më shumë vendbanime (fshatra, qytete ose qyteza apo vendbanimet e punëtorëve dhe të tjera). Dy ose më shumë vendbanime hyjnë në përbërje të një njësie administrative-territoriale, nëse secila veç e veç nuk kanë kushte për jetën e veçantë administrative, ekonomike dhe kulturore.

Neni 7

Kufijtë e territoreve të qyteteve dhe të këshillave popullorë të vendeve përcaktohen me kufijtë e vendbanimeve nga përbërja e tyre. Kufijtë e rretheve janë përcaktuar me kufijtë e territoreve të këshillave popullorë të vendeve nga përbërja e tyre.

NJËSITË ADMINISTRATIVE-TERRITORIALE

Neni 10

Në territorin e Krahinës Autonome të Kosovës dhe Metohisë përcaktohen këto rrethe dhe territore të këshillave popullorë të vendeve:

1. **Vushtrrisë**, me seli të Këshillit Popullor të Rrethit në Vushtrri, i cili përfshin këta këshilla popullorë të vendeve:

Nr.r.	KPV	Selia	Vendet (qytezat, fshatrat, lagjet, e punëtorëve dhe vendbanimet e tjera) në përbërje të KPV-së
1.	Babimoc	Babimoc	Babimoc[56], Barilevë, Breznicë, Drenoc.
2.	Vushtri	Vushtri	Vushtri
3.	Gojbulë	Gojbulë	Gojbulë, Studime e Poshtme, Karaçë, Miraçë, Novosellë e Begut, Shlivovicë.
4.	Rashan i Poshtëm	Rashan i Poshtëm	Rashan i Epërm, Rashan i Poshtëm, Tërstenë.
5.	Stanovc i Poshtëm	Stanovc i Poshtëm	Velikarekë, Stanovc i Epërm, Gracë, Stanovc i Poshtëm.
6.	Dërvar	Dërvar	Dervar, Reznik, Shallc.
7.	Dumnicë e Llugave	Dumnicë e Llugave	Dumnicë e Epërme, Dumnicë e Poshtme, Zagori dhe Dumnicë e Llugave.
8.	Novolan	Novolan	Brusnik, Bukosh, Vërrnicë, Kollë, Novolan, Taraxhë.
9.	Nedakoc	Nedakoc	Svaraçak i Epërm, Svaraçak i Poshtëm, Mavriq, Nedakoc, Pestovë.
10.	Novosellë[57]	Novosellë	Vilanc, Novosellë, Ropicë. Samadrexhë.
11.	Pantinë	Pantinë	Balincë, Dolak, Jezerë[58], Akrashticë, Ashlan, Pantinë, Shitaricë, Pirç.
12.	Prilluzhë	Prilluzhë	Beçuk, Bivolak, Gllavatin, Mihaliq, Prilluzhë, Strofc.

[56] Në dokument – Babin Most.
[57] Në popull është quajtur Novosella e Maxhunit, ndërsa sot Maxhunaj.
[58] Sot nga popullata shqiptare quhet me emrin Liqe.

13.	Skromë	Skromë	Boshlan, Vesekovc, Gumnishtë, Kurillovë, Skromë.
14.	Sibovc	Sibovc	Zhilivodë, Plemetin, Sibovc, Hamidi.
15.	Smrekonicë	Smrekonicë	Banjë, Kçiq i Madh, Dobërllukë, Pasomë, Sllatinë, Smrekonicë, Tarllabuq.
16.	Ceceli	Ceceli	Studime e Epërme, Kunovik, Skoçnë, Sllakovc, Ceceli.

2. **Gjilanit**, me seli të Këshillit Popullor të Rrethit në Gjilan, i cili përfshin këto territore të këshillave popullorë të vendeve:

Nr.r.	*KPV*	*Selia*	*Vendet* (*qytezat, fshatrat, lagjet, lagjet e punëtorëve dhe vendbanimet e tjera*) *në përbërje të KPV-së*
1.	Beguncë	Beguncë	Beguncë, Buzovik, Debelde[59], Lubizhdë.
2.	Bostan	Bostan	Bostan, Makresh i Epërm, Makresh i Poshtëm, Dragancë, Jasenovik, Kllobukar, Novobërdë, Tërniçevc.
3.	Bresallc	Bresallc	Bresallc, Ponesh, Strazhë.
4.	Viti	Viti	Viti, Drobesh, Ramnishtë.
5.	Llashticë	Llashticë	Burincë, Llashticë, Lipovicë, Muçibabë.
6.	Vërboc	Vërboc	Vërboc, Gërnçar, Mogillë, Podgorc.
7.	Gjilan	Gjilan	Gjilan
8.	Sllakoci i Epërm	Sllakoci i Epërm	Gadish, Sllakoc i Epërm, Sllakoc i Poshtëm, Kishnapolë.
9.	Zhegër	Zhegër	Lladovë, Zhegër, Nasalë.
10.	Kabash	Kabash	Binçë, Kabash, Smirë.
11.	Letnicë	Letnicë	Vërnez, Vërnakollë, Stubllë e Epërme, Letnicë, Shashar.
12.	Malishevë	Malishevë	Bukovik, Malishevë, Capar, Shillovë.
13.	Parallovë	Parallovë	Vërbicë[60], Zhegoc, Parallovë.
14.	Partesh	Partesh	Budrigë e Posh., Livoq i Posh., Partesh.
15.	Pasjan	Pasjan	Velekincë, Pasjan, Uglar.

[59] Vendbanimet janë regjistruar ashtu siç shqiptohen nga popullata vendore shqiptare e jo siç është në dokumente.

[60] Në popull quhet Vërbica e Zhegovcit, meqë në komunën e Gjilanit gjendet edhe vendbanimi Vërbica e Kmetocit.

16.	Pograxhë	Pograxhë	Bilinicë, Inatovc, Llovcë, **Maxherë**[61], Pograxhë, **Ranatovc**[62], Sllubicë, Stublinë.
17.	Pozharan	Pozharan	Ramjan i Epërm, Ramjan i Poshtëm, Tërpezë e Vogël, Pozharan, Çiflluk.
18.	Prekoc	Prekoc	Zebincë, Izvor, Manishincë, Prekoc.
19.	Prilepnicë	Prilepnicë	Vërbicë, Kmetoc, Mozgovë, Prilepnicë.
20.	Radivojc	Radivojc	Budrigë e Epërme, Devajë, Kllokot, Radivojc.
21.	Stanishor	Stanishor	Kufcë e Epërme, Koretishtë, Pasjak, Stanishor.
22.	Tërpezë	Tërpezë	Ballancë, Zhiti, Tërpezë.
23.	Gjelekare	Gjelekare	Goden, Stubëll e Poshtme, Remnik, Gjelekare.
24.	Cërnicë	Cërnicë	Vrapçiq, Gumnishtë, Livoq i Epërm, Kravaricë, Cërnicë.
25.	Shurdhan	Shurdhan	Dunav, Pidiq, Stançiq, Çelik, Shurdhan.

3. **Gorës**, me seli të Këshillit popullor të Rrethit në Dragash, i cili përfshin këto këshilla popullorë të vendeve:

Nr.r.	*KPV*	*Selia*	*Vendet* (*qytezat, fshatrat, lagjet, lagjet e punëtorëve dhe vendbanimet e tjera*) *në përbërje të KPV-së*
1.	Bellobradë	Bellobradë	Bellobradë, Breznë, Buçe, Brrut, Zym, Kosavë, Kapër, Pllavë, Pllajnik, Rrenc.
2.	Brodosanë	Brodosanë	Blaç, Brodosanë, Buzez, Zapluxhe, Zgatar, Kuklibeg, Kuk.
3.	Brod	Brod	Brod
4.	Vranishtë	Vranishtë	Baçkë, Vranishtë, Dikanc, Kukolan, Mlikë, Orçushë.
5.	Dragash	Dragash	Dragash, Xërxë, Kërstec, Leshtan, Lubovishtë, Radeshë, Rapçë, Shajne.
6.	Krushevë	Krushevë	Glloboçicë, Zlipotok, Krushevë, Restelicë.

[61] Sot vendbanim në territorin e Serbisë.
[62] E njëjtë.

4. **Graçanicës**, me seli të Këshillit Popullor të Rrethit në Prishtinë, i cili përfshin këta këshilla popullorë të vendit:

Nr.r.	*KPV*	*Selia*	*Vendet* (*qytezat, fshatrat, lagjet, lagjet e punëtorëve dhe vendbanimet e tjera*) *në përbërje të KPV-së*
1.	Besi	Besi	Besi, Vranidoll, Leban, Prugoc, Rimanishtë.
2.	Graçanicë	Graçanicë	Ajvali, Badovc, Graçanicë, Zllatar, Matiçan, Novosellë[63], Sushicë
3.	Nëntë Jugoviq	Nëntë Jugoviq	Bërrnicë e Epërme, Nëntë Jugoviq, Bërrnicë e Poshtme, Siçevë, Trudë.
4.	Dobrevë[64] e Poshtme	Dobrevë e Poshtme	Harilaq, Sllatinë e Madhe, Vragoli, Dobrevë e Poshtme, Sllatinë e Vogël.
5.	Kaçikollë	Kaçikollë	Kaçikollë, Prapashticë.
6.	Komaran	Komaran	Berishë, Zabel i Posht., Fushticë e Ep., Zabel i Ep., Fushticë e Posht., Domanek, Kishnarekë, Komaran, Mirenë, Nekoc, Stankoc, Shtrubullovë.
7.	Fushë-Kosovë	Fushë-Kosovë	Bresje, Bellaçevc[65] i M., Graboc[66], Dobrevë[67] e Ep., Dobërdup[68], Fushë-Kosovë, Kuzmin, Bellaqevc i Vogël, Nakaradë, Pomozotin, Uglar.
8.	Llapllasellë	Llapllasellë	Llapllasellë, Preoc, Çagllavicë.
9.	Llukar	Llukar	Butovc, Grashticë, Kolovicë, Llukar, Makoc, Radashec, Sofali, Ugri[69].
10.	Marec	Marec	Marec
11.	Milloshevë	Milloshevë	Bakshi, Llazarevë, Milloshevë, Raskovë.
12.	Obiliq	Obiliq	Hade, Graboc i Vushtrrisë[70], Janinovodë[71], Krushevc[72],

[63] Sot ky vendbanim nuk ekziston. Lokaliteti i tij është mbuluar me liqenin e Badovcit.
[64] Në popull sot qyhet me emrin Miradi e Poshtme.
[65] Nga banorët vendorë quhet me emrin Bardh.
[66] Ka të bëjë me vendbanimin Grabovc i Poshtëm në komunën e Fushë-Kosovës.
[67] Në popull quhet me emrin Miradi e Epërme.
[68] Në popull quhet me emrin Lismir.
[69] Sot lagje e fshatit Grashticë.

			Leskovçiq, Mazgit, Obiliq, Orlloviq[73], Minjerë e Kosovës, Minjera Krushevc[74], Cerkvenavodicë[75], Shipitullë.
13.	Slivovë	Slivovë	Busi, Dragancë, Kukavicë, Llabjan, Mramor, Slivovë.

5. **Drenicës**, me seli të Këshillit Popullor të Rrethit në Sërbicë, i cili përfshin territorin e këtyre këshillave popullorë të vendeve:

Nr.r.	*KPV*	*Selia*	*Vendet* (*qytezat, fshatrat, lagjet, lagjet e punëtorëve dhe vendbanimet e tjera*) *në përbërje të KPV-së*
1.	Banjë	Banjë	Banjë, Padalishtë, Suhogërllë[76], Dren, Çitak.
2.	Gllanasellë	Gllanasellë	Gllanasellë, Gradicë, Godanc, Dobrashec.
3.	Gllogoc[77]	Gllogoc	Bajincë, Gllobar, Gllogoc, Krajkovë, Çikatovë.
4.	Klinë e Epërme	Klinë e Epërme	Klinë e Epërme, Kotor, Kuçicë, Klinë e Mesme, Tërnavc.
5.	Abri e Epërme	Abri e Epërme	Vuçak, Abri e Epërme, Abri e Poshtme, Murgë, Terdec.
6.	Dubovc	Dubovc	Beçiq, Galicë, Dubovc, Krasaliq, Lubovec, Mikushnicë, Prelloc.
7.	Kllodërnicë	Kllodërnicë	Belicë, Vitak, Izbicë, Kllodërnicë.
8.	Llaushë	Llaushë	Llaushë, Rakinicë, Çubrel.
9.	Poklek	Poklek	Vasilevë, Korroticë e Epërme, Korroticë e Poshtme, Poklek.
10.	Polac	Polac	Krushec, Marinë, Polac, Rezallë.
11.	Runik	Runik	Kosterc, Leçinë, Radishevë, Runik.
12.	Sërbicë	Sërbicë	Prekaz i Epërm, Klinë e Poshtme, Prekaz i Poshtëm, Sërbicë[78].
13.	Ticë	Ticë	Likoshan, Açarevë, Plluzhinë, Ticë.

[70] Sot Grabovci i Epërm në komunën e Obiliqit.
[71] Sot lagje e fshatit Carnavodicë, që quhet nga popullata vendore Palaj.
[72] Sot në popull quhet me emrin Dardhishtë.
[73] Tani nga popullata vendore quhet me emrin Shkabaj.
[74] Sot është lagje dhe i takon vendbanimit Dardhishtë (Kryshevc).
[75] Sot në popull quhet me emrin Palaj.
[76] Në popull quhet Syrigonë.
[77] Në dhjetë vjetët e fundit quhet me emrin Drenas.
[78] Sot qendra komunale Skënderaj.

14.	Tërstenik	Tërstenik	Tërstenik, Polluzhë, Vërbovc, Makërmal.
15.	Turiçec	Turiçec	Brojë, Vojnik, Kopiliq i Epërm, Kopiliq i Poshtëm, Turiçec, Tushilë.
16.	Çirez	Çirez	Baks, Dashec, Kozhicë, Krasmiroc, Likoshan, Çirez, Shtuticë.

6. **Gjakovës**, me seli të Këshillit Popullor të Rrethit në Gjakovë, i cili përfshin këta këshilla popullorë të vendit:

Nr.r.	*KPV*	*Selia*	*Vendet* (*qytezat, fshatrat, lagjet, lagjet e punëtorëve dhe vendbanimet e tjera*) *në përbërje të KPV-së*
1.	Botushë	Botushë	Botushë, Brovinë, Dobrosh, Koshare, Molliq, Nivokaz, Pacaj.
2.	Bec	Bec	Bec, Bërdosan, Vraniq, Doblibare, Zhdrellë, Janosh, Kodrali, Lugbunar, Marmullë, Meqë, Netec[79], Rashkoc, Rrezinë, Qerim, Cërmjan.
3.	Brekoc	Brekoc	Brekoc, Vogovë, Guskë, Devë, Zhub, Zylfaj, Jahoc, Korenicë, Madanaj, Mejë, Moglicë, Orize, Ramoc, Raçë, Rrypaj, Firzë.
4.	Gramaçel	Gramaçel	Baballoq, Gllogjan, Grmaqel, Dobruxhë, Dubravë, Hereq, Rastavicë, Shaptej.
5.	Gërgoc	Gërgoc	Gërgoc, Zhabel, Jabllanicë, Kralan, Llugaxhi, Maznik, Radoniq[80], Rakovinë, Rakoc.
6.	Deçan	Deçan	Beleg, Llukë e Epërme., Carabreg i Epërm, Deçan, Carabreg i Poshtëm.
7.	Drenoc	Drenoc	Voksh, Drenoc, Lloçan, Pobërxhë, Prilep, Sllup.
8.	Gjakovë	Gjakovë	Gjakovë, Zidi i Sadik Agës[81].
9.	Junik	Junik	Gjocaj, Jasiq, Junik.
10.	Ponoshec	Ponoshec	Babaj Bokës, Berjah, Nec i Ep.,

[79] Sot lagje e fshatit Rashkoc.
[80] Sot i pabanuar. Në lokalitetin e tij është ngritur Liqeni i Radoniqit.
[81] Sot lagje e Gjakovës.

			Nec i P., Duzhnje, Morinë, Ponoshec, Popoc, Potok[82], Smolicë, Stubëll, Shishman i Bokës, Shishman i Rrafshit.
11.	Irzniq	Irzniq	Ratish i Ep., Dashinoc, Llukë e P., Ratish i Poshtëm, Kodrali, Lumbardh, Vranoc i Vogël, Pozhar, Prekollukë, Irzniq.
12.	Rogovë	Rogovë	Damjan, Kushnin, Rogovë.
13.	Skivjan	Skivjan	Novosella e Ep., Dallashaj, Novosellë e P., Dujakë, Osek Pashë, Osek Hylë, Palabardh, Plançor, Rracaj, Skivjan, Trakaniq, Sheremetaj.
14.	Smaq	Smaq	Bishtazhin, Goden, Gërçinë, Dol, Kusar, Kushavec, Lipovec, Pjetërshan, Smaq, Ujëz.

7. **Zveçanit**, me seli të Këshillit Popullor të Rrethit në Mitrovicë, i cili përfshin territorin e këtyre këshillave popullorë të vendeve:

Nr.r.	*KPV*	*Selia*	*Vendet* (*qytezat, fshatrat, lagjet, lagjet e punëtorëve dhe vendbanimet e tjera*) *në përbërje të KPV-së*
1.	Banjskë	Banjskë	Banjskë, Banjska Rekë, Suhadoll i Banjës, Bresnicë, Vallq, Villishtë, Vojmisliq, Jankov Potok, Joshevik, Kamenicë, Kozarevë, Lipovicë, Llozishtë, Llokvë, Llovac, Mekindoll, Rahovicë, Rudinë.
2.	Bare	Bare	Bajgorë, Bare, Vidishiq, Kaçanoll, Kovaçicë, Rzhanë.
3.	Bërrnjak	Bërrnjak	Babiq, Banjë, Bërnjak, Vukojeviq, Dragalicë, Okllacë, Presekë.
4.	Vllahi	Vllahi	Batahir, Bistricë, Vllahi, Dedi, Zhazhë, Zabërxhë, Zijaqë, Koshutovë, Maxherë, Ovçar, Cerajë.
5.	Zveçan	Zveçan	Banovdoll, Boletin, Vidomiriq, Grabovc, Gushavc, Dolan, Vinarc i P., Zherovnicë, Zhitkovc, Zveçan, Korile, Lipë, Maticë, Rudar, Sendoll, Sërbovec[83], Suhadoll.

[82] Sot lagje e fshatit Molliq.
[83] Më parë është quajtur me emrin Bugariq.

6.	Zubin Potok	Zubin Potok	Velibreg, Kalludra e Madhe, Gazivodë, Dobroshevinë, Jasenovik i Poshtëm, Zagul, Zubin Potok, Jabukë, Kobillagllavë, Padinë, Prevllakë, Pridvoricë, Uglar, Crepulë, Qiflluk.
7.	Leposaviq	Leposaviq	Vitanoviqi, Kërnini i Epërm, Gnjezhdani, Desetak, Dren, Dubokë, Zabrgjë, Zërnosek, Joshanicë, Kajkovë, Kijevçiqi, Koporiqi, Kostin Potok, Krushevle, Krushçicë, Kutinje, Leposaviq, Majdevë, Mekindoll, Mioliqi, Pllakaonicë, Popovce, Rodel, Tvrdjen, Triskose, Ulije.
8.	Tunel i Parë	Tunel i Parë	Zasellë, Kutlloc, Lisicë, Kçiq i Vogël, Rahovë, Tunel i Parë, Rekë, Shupkoc.
9.	Rezallë	Rezallë	Babudevicë, Bojnoviq, Bube, Vukosavljeviqi, Jasenoviku i E., Drainoviqi, Zagraxhë, Zeqeviqi, Kijevci, Kovaqe, Kopiloviqe, Lluçka Rekë, Mexheqi Potok, Rançiq, Rezalla, Rovce, Tushiq, Çeshanoviq, Çeqevë.
10.	Sllatinë	Sllatinë	Borçan, Berzance, Vuçë, Graniçan, Gërkaje, Dobravë, Zavratë, Jellakce, Kamenicë, Llazinë, Llozno, Moshnicë, Pridvoricë, Rumance, Seoce, Sllatinë, Soçanicë, Stërshin, Cërveni.
11.	Stantërg	Stantërg	Mazhiq, Melenicë, Stantërg, Stantërg (fshati), Strana.
12.	Çabër	Çabër	Varagë, Vinarc i Ep., Stërmc i Ep., Zupçë, Jagnjenicë, Prelez, Rujishtë, Çabër.
13.	Shipol	Shipol	Broboniq, Vaganicë, Vërbnicë, Zhabar i Ep., Zhabar i Posh., Koprivë,Koshutovë, Kërligatë, Lushtë, Svinjar[84], Shipol.

[84] Sot në popull quhet me emrin Frashër.

8. **Istogut**, me seli të Këshillit Popullor të Vendit në Gjurakovc[85], i cili përfshin territorin e këshillave popullorë të vendit:

Nr.r.	*KPV*	*Selia*	*Vendet* (*qytezat, fshatrat, lagjet, lagjet e punëtorëve dhe vendbanimet e tjera*) *në përbërje të KPV-së*
1.	Banjë	Banjë	Banjë, Banjicë, Kashicë, Lubovë, Dubovë e Vogël, Orobërdë, Carrallukë.
2.	Vrellë	Vrellë	Vrellë, Kamenicë[86], Prigodë, Studenicë.
3.	Dobushë	Dobushë	Dobrushë, Prekallë, Starodran.
4.	Dubravë	Dubravë	Dubravë, Bellopojë, Veriq, Dragolec i Epërm, Dragolec i Poshtëm, Gusar, Dubravë, Mojstir, Sine.
5.	Gjurakovc	Gjurakovc	Llukavc i Begut, Gjurakovc, Kovragë, Llukavci i Thatë, Tomoc.
6.	Zallq	Zallq	Drejë, Zallq, Rudicë, Turbuhoc.
7.	Zllokuqan	Zllokuqan	Berkovë, Zllokuçan, Potoçan, Radullovc, Ranoc.
8.	Istog	Istog	Istog, Llugë, Lubozhdë, Muzhevinë, Cërcë.
9.	Jashanicë	Jashanicë	Dush, Jelloc, Jashanicë, Pograxhë, Reznik, Siçevë.
10.	Klinë	Klinë	Gjurgjevik, Klinë, Klinavc, Krushevë.
11.	Jabllanicë e Vogël	Jabllanicë e Vogël	Jabllanicë e Madhe, Kaliçan, Jabllanicë e Vogël, Radavc.
12.	Osojan	Osojan	Kosh, Veriq i Ri, Oprashkë[87], Osojan, Polanë, Tuçep, Shalinovicë.
13.	Rakosh	Rakosh	Zhakovë, Kërninë, Rakosh, Stropac[88], Sushicë.
14.	Cërkolez	Cërkolez	Suhogërllë, Uçë, Cërkolez, Dren.
15.	Shtupel	Shtupel	Binxhë[89], Grabc, Kërrnicë, Shtupel.

[85] Në popull quhet me emrin Gurrakoc.
[86] Sot është lagje e fshatit Studenicë.
[87] Sot është lagje e fshatit Kosh.
[88] Sot lagje e pabanuar e fshatit Zhakovë që është mjaft larg qendrës së fshatit, në pjesën malore.
[89] Në dokument – Biç.

9. **Kamenicës**, me seli të Këshillit Popullor të Rrethit në Kamenicë, i cili përfshin territorin e këshillave popullorë të vendeve:

Nr.r.	*KPV*	*Selia*	*Vendet* (*qytezat, fshatrat, lagjet, lagjet e punëtorëve dhe vendbanimet e tjera*) *në përbërje të KPV-së*).
1.	Hajkobillë	Hajkobillë	Hajkobillë, Dabishec, Zajçevc.
2.	Hajnovc	Hajnovc	Hajnovc, Bratilloc, Bushincë, Kostadincë, Meshinë, Tirincë, Firiqejë.
3.	Ropotovë e Madhe	Ropotovë e Madhe	Bozhevc, Ropotovë e Madhe, Drenovc, Ropotovë e Vogël, Hodec, Rajnovc.
4.	Shipashnicë e Ep.	Shipashnicë e Ep.	Shipashnicë e Epërme, Kranidell, Sedllar.
5.	Kormjan i Poshtëm	Kormjan i Poshtëm	Kormjan i Poshtëm, Kormjan i Epërm, Domoroc.
6.	Shipashnicë e P.	Shipashnicë e P.	Dajkoc, Shipashnicë e Poshtme, Kollolleq, Muçivrc, Çarakovc.
7.	Zarbincë	Zarbincë	Zarbincë, Pribovc[90].
8.	Kamenicë	Kamenicë	Berivojc, Bosce, Grizimë, Kamenicë, Moçar, Strellicë.
9.	Koretin	Koretin	Bllatë, Koretin, Topanicë.
10.	Krilevë	Krilevë	Gllogovicë, Krilevë.
11.	Lisockë	Lisockë	Gjurishec, Lisockë, Zhujë, Shahiq.
12.	Hogosht	Hogosht	Dazhdincë, Hogosht, Kopërnicë.
13.	Poliçkë	Poliçkë	Velegllavë, Vriçec, Desivojc, Lajiq, Marocë, Poliçkë, Tërstenë.
14.	Ranillug	Ranillug	Gllogoc, Dobërçan, Pançellë, Petrovc, Ranillug, Tomancë.
15.	Rubovc	Rubovc	Busovatë, Gogullovc, Miganovc, Rubovc.
16.	Rogoçicë	Rogoçicë	Karaçevë e Epërme, Karaçevë e Poshtme, Novosellë, Hodanoc, Rogoçicë.
17.	Strezovc	Strezovc	Bolevc,Vaganesh,Gragjenik, Kremenatë, Leshtar, Rahovicë, Strezovc, Carevc.
18.	Tugjevc	Tugjevc	Gmicë, Cvircë, Tugjevc.

[90] Këto dy vendbanime sot në territorin e Serbisë, komuna e Bujanovcit.

10. **Llapit**, me seli të Këshillit Popullor të Rrethit në Podujevë, i cili përfshin territoret e këshillave popullorë të vendeve:

Nr.r.	*KPV*	*Selia*	*Vendet* (*qytezat, fshatrat, lagjet, lagjet e punëtorëve dhe vendbanimet e tjera*) *në përbërje të KPV-së*
1.	Halabak	Halabak	Halabak, Bellopojë, Tërrnavë, Sharban.
2.	Bajçinë	Bajçinë	Bajçinë, Dobërdol, Dobratin.
3.	Ballaban	Ballaban	Ballaban, Barainë, Koliq.
4.	Batllavë	Batllavë	Batllavë, Gërdoc, Dyz, Kaçibeg, Radujevc[91].
5.	Brainë	Brainë	Brainë, Bërvenik, Kalaticë, Nishevc.
6.	Gllamnik	Gllamnik	Burincë, Gllamnik, Sibovc i Epërm, Sibovc i Poshtëm, Konushevc, Penuhë.
7.	Llapashtcë e Ep.	Llapashtcë e Ep.	Llapashticë e Epërme, Llapashticë e Poshtme, Popovë.
8.	Dumnicë e Poshtme	Dumnicë e Poshtme	Dumnicë e Epërme, Dumnicë e Poshtme, Llaushë, Përpellac.
9.	Lupç i Poshtëm	Lupç i Poshtëm	Lupç i Epërm, Lupç i Poshtëm, Majanc, Teneshdoll.
10.	Kërpimeh	Kërpimeh	Zakut, Kërpimeh, Metehi, Pakashticë, Revuçë, Repë.
11.	Lluzhan	Lluzhan	Godishnjak, Sollobajë, Llugë, Lluzhan, Shakovicë.
12.	Orllan	Orllan	Bllatë, Kushevicë, Muhazob, Metërgoc, Orllan, Rakinicë, Turuçicë.
13.	Peran	Peran	Bradash, Velikarekë, Letanc, Obranxhë, Peran.
14.	Pollatë	Pollatë	Brecë, Dvorishtë, Zhiti, Murgullë, Pollatë, Potok, Reçicë, Sylevicë, Sllatinë, Tërrnavicë.
15.	Podujevë	Podujevë	Podujevë
16.	Sveçël	Sveçël	Dumosh, Ladovc, Sveçël, Surkish.
17.	Shajkovc	Shajkovc	Surdull, Hërrticë, Shajkovc.
18.	Shtedim	Shtedim	Ballovc, Livadicë, Merdar, Mirovc, Shtedim.

[91] Është krijuar si koloni sllave në vitin 1920 ndërmjet fshatrave Batllavë dhe Dumosh.

11. **Nerodimes**, me seli të Këshillit Popullor të Rrethit në Ferizaj, i cili përfshinë këto territore të këshillave popullorë të rretheve:

Nr.r.	*KPV*	*Selia*	*Vendet* (*qytezat, fshatrat, lagjet, lagjet e punëtorëve dhe vendbanimet e tjera*) *në përbërje të KPV-ë.*
1.	Gaçkë	Gaçkë	Banjicë, Burrnik, Gaçkë, Greme, Izhancë, Semajë.
2.	Nerodime e Epërme	Nerodime e Epërme	Balaj, Bozhoviq[92], Nerodime e Epërme, Nerodime e Poshtme, Dërmjak, Jezerc, Muhaxher[93], Stojkoviq[94].
3.	Gushicë	Gushicë	Vërban, Gërmovë, Gushicë, Sadovinë e Jerlive, Smirë.
4.	Doganaj	Doganaj	Bush, Vatë, Gabricë, Gërlicë, Doganaj, Dubravë, Duraj, Elezaj, Kamenicë, Rakë, Rekë, Sllatinë, Sopotincë.
5.	Drajkovc	Drajkovc	Brod, Viçë, Gotovushë, Drajkovc, Kashtanjevë, Firajë.
6.	Han i Elezit	Han i Elezit	Balazh[95], Bacbrav[96], Vërtomicë, Gorancë, Bush i Epërm,[97] Bush i Poshtëm, Dremjak, Dimcë, Han i Elezit, Krivenik, Miliq, Neçavc, Paldonicë, Pustenik, Rezhancë, Seçishtë, Hasallar, Hunel.
7.	Zaskok	Zaskok	Varosh, Doganaj, Zaskok, Manastirc, Nikodin, Pleshinë.
8.	Ivajë	Ivajë	Gllboçicë, Dragomac[98], Çair, Ivajë, Kotlinë, Strazhë.
9.	Kaçanik	Kaçanik	Agjani[99], Bob, Biçec, Bunjak[100], Drenogllavë, Gjurgjedel, Zubertaq,

[92] Dikur lagje e fshatit Nerodime.
[93] Sot lagje e fshatit Dërmjak.
[94] Lagje e fshatit Nerodime.
[95] Lagje e Pustenikut.
[96] E njëjtë.
[97] Lagje e fshatit Pustenik.
[98] Lagje e fshatit Gllboçicë.
[99] Sot lagje e Gjurgjedellit, Llanishtës dhe Kaçanikut.
[100] Sot lagje e fshatit Biçec.

			Kaçanik, Kovaçec, Korbliç, Kosharishtë, Llanishtë, Mijak Bela[101], Mjak, Nikaj, Nikovc, Lumi Dardhishtë[102], Reç, Runjevë, Çaka Kuka.[103]
10.	Kosin	Kosin	Bublicë[104], Kosinë, Koshare, Llashkobare, Prelez, Slivovë, Tërn.
11.	Kaçanik i Vjetër	Kaçanik i Vjetër	Begracë, Krivanjevë, Kuçishtë[105], Reç, Stagovë, Kaçanik i Vjetër, Teneçe[106], Topojan[107], Tren-Luzhë[108], Harun[109].
12.	Talinovc	Talinovc	Bibaj, Gërbol[110], Talinovc i Jerlive, Muhovc, Papaz, Pojatishtë, Rahovicë, Retkocer, Sazli, Softoviq, Sojevë, Staraselle[111], Talinovc.
13.	Tankosiq[112]	Tankosiq	Zllatar, Mirosal, Tankosiq.
14.	Ferizaj	Ferizaj	Ferizaj.
15.	Sadovinë e Çerkezëve	Sadovinë e Çerkezëve	Sllatinë e Ep., Sllatinë e P., Komogllavë, Tërstenik, Sadovinë e Çerkezëve.
16.	Shtërrpc	Shtërrpc	Berovce, Vërbeshticë, Biti e Ep., Biti e P., Jazhincë, Sevcë, Sushicë, Shtërpcë.

[101] Sot lagje e Gjurgjedellit dhe e Kaçanikut.
[102] Dardhishta, lagje e fshatit Korbliq.
[103] Lagje e fshatit Bob.
[104] Sot lagje e fshatit Lloshkobare.
[105] Sot lagje e fshatit Begracë.
[106] Sot lagje e fshatit Stagovë.
[107] Lagje e fshatit Kaçanik i Vjetër.
[108] Sot lagje të fshatit Begracë.
[109] E njëjtë.
[110] Sot lagje e fshatit Rahovicë.
[111] Nga populli quhet me emrin Fshati i Vjetër.
[112] Është formuar si koloni sllave pas vitit 1919 dhe pushteti e pagëzoi në bazë të mbiemrit të një udhëheqësi famkeq serb nga Lufta e Parë Botërore, Voja Tankosiq.

12. **Pejës**, me seli të Këshillit Popullor të Rrethit në Pejë, i cili përfshin territorin e këshillave popullorë të vendeve:

Nr.r.	*KPV*	*Selia*	*Vendet* (*qytezat, fshatrat, lagjet, lagjet e punëtorëve dhe vendbanimet e tjera*) *në përbërje të KPV-së.*
1.	Brestovik	Brestovik	Brestovik, Letinë[113], Lipë, Lëvoshë, Cigë,Maja e Zezë[114].
2.	Vide	Vide	Vide, Jagodë, Krushevë, Novosellë e Dejës, Novosellë e Zajmit.
3.	Gllogjan	Gllogjan	Gllogjan, Kosuriq, Kpuz, Lugaxhi, Nepolë, Çeskovë.
4.	Gorazhdec	Gorazhdec	Bërzhenik, Gorazhdec, Grabovc, Llozhan, Orashje[115].
5.	Vitomiricë e Ep.	Vitomiricë e Ep.	Burnut[116], Vitomiricë e Epërme, Dubovë, Novosellë, Ozrim.
6.	Strellc i Epërm	Strellc i Epërm	Beleja, Stellc i Epërm, Strellc i Poshtëm, Isniq, Lëbushë.
7.	Baran i Poshtëm	Baran i Poshtëm	Buçan, Vranoc, Baran i Ep., Baran i P., Kotradiq, Rosujë, Turjakë, Çellopek.
8.	Drelaj	Drelaj	Reka e Allagës, Bellopaq, Bogë, Shtupeq i Madh, Drelaj, Dugajevë, Jashanicë, Hani i Jusufit[117], Llaz, Koshutan, Kuçishtë, Lutovë, Malaj, Shtupeq i Vogël, Pepiq, Haxhaj, Shkrel.
9.	Drenoc	Drenoc	Bokshiq, Pjetërq i Epërm, Grabanicë, Dollovë, Pjetërq i Poshtëm, Drenoc, Dugajevë, Miliçeviq[118].
10.	Zahaq	Zahaq	Bllagajë, Zahaq, Llabjan, Pavlan, Ramun, Çyshk.
11.	Kryshec	Kryshec	Broliq, Dubovik, Kryshec, Papiq, Prapaçan, Rashiq.
12.	Leshan	Leshan	Gllaviçicë, Jabllanicë, Kliçinë, Leshan, Sfërkë[119].

[113] Sot lagje e fshatit Maja e Zezë.
[114] Në dokument Cërni Vrh.
[115] Sot administrativisht lagje e fshatit Bërzhenik.
[116] Sot lagje e fshatit Novosellë që tani në popull quhet Fierzë.
[117] Sot lagje në fshatin Shtupeq i Madh.
[118] Lagje e fshatit Drenoc.
[119] Në popull quhet Sfërka e Thatë.

13.	Poçestë	Poçestë	Babiq, Vragoc, Dobërdol, Kërstec, Millovanc, Pishtan, Poçestë.
14.	Raushiq	Raushiq	Bellopojë, Zagërme, Zllopek, Loxhë, Lubeniq, Murinë, Raushiq.
15.	Stup	Stup	Budisalc, Lutogllavë, Naglavkë, Osojë, Ruhot, Stup, Tërstenik.
16.	Treboviq	Treboviq	Vitimoricë e Poshtme, Nabërxhan, Katunii Pashës, Treboviq.

13. **Podrimës**, me seli të Këshillit Popullor të Rrethit në Rahovec, i cili përfshin këto territore të këshillave popullorë të vendit:

Nr.r.	*KPV*	*Selia*	*Vendet* (*qytezat, fshatrat, lagjet, lagjet e punëtorëve dhe vendbanimet e tjera*) *në përbërje të KPV-së*
1.	Banjë	Banjë	Banjë, Bellanicë, Gajrak, Ladroviq, Senik.
2.	Bellacërkë	Bellacërkë	Bellacerkë, Bërnjaq, Gexhë, Potoçan i Poshtëm, Xërxë, Sopniq.
3.	Hoçë e Madhe	Hoçë e Madhe	Brestovc, Hoçë e Madhe, Hoçë e Vogël, Nagavc.
4.	Dollc	Dollc	Gremnik, Dollc, Dërsnik, Gjurgjevik, Çupevë.
5.	Ujëmir	Ujëmir	Ujëmir, Dobërdol, Zabërxhë, Gllarevë, Cerovik, Çabiq.
6.	Dragobil	Dragobil	Guriq, Dragobil, Lubizhdë, Malishevë, Mirushë, Marali, Pagarushë.
7.	Drenovc	Drenovc	Bratotin, Bërnjak, Drenovc, Potoçan të Epërm, Zatriq, Nushpal, Polluzhë, Pastasel, Sanovc.
8.	Kijevë	Kijevë	Bubavec, Gullboc, Kijevë, Llazicë, Mleçan, Plloçicë.
9.	Apterushë	Apterushë	Zoçishtë, Apterushë, Reti.
10.	Rahovec	Rahovec	Rahovec
11.	Arllat	Arllat	Balincë, Arllat, Llapushnik, Negroc, Tërpezë.
12.	Astrazub	Astrazub	Jançishtë, Joviq[120], Maxharë, Millanoviq[121], Astrazub, Turjak, Caravranë.

[120] Në popull sot quhet me emrin Burim.
[121] Në popull sot quhet me emrin Shkozë.

13.	Petkoviq	Petkoviq	Koznik, Kranovik, Llapçevë, Mrasor, Petkoviq, Ponorc, Rud, Çifllak.
14.	Ratkoc	Ratkoc	Denjë, Dobërdol, Ratkoc, Radostë.
15.	Svërkë	Svërkë	Bubël, Volljak, Dush, Përçevë, Svërkë.
16.	Carallukë	Carallukë	Drenovc i Madh[122], Vërmicë, Damanek, Shkarashnik.

14. **Sitnicës**, me seli të Këshillit Popullor të Rrethit në Lipjan, i cili përfshin këshillat popullorë të vendeve:

Nr.r.	*KPV*	*Selia*	*Vendet* (*qytezat, fshatrat, lagjet, lagjet e punëtorëve dhe vendbanimet e tjera*) *në përbërje të KPV-së*
1.	Babush	Babush	Bablak, Babush i Serbëve, Mirash, Prelez i Muhaxhirëve, Rubovc, Surçinë, Cërnillë.
2.	Gadime e Poshtme	Gadime e Poshtme	Gadime e Epërme, Gadime e Poshtme, Llugaxhi, Marevc, Babush i Muhaxhirëve.
3.	Gushtericë e Epërme	Gushtericë e Epërme	Gushtericë e Epërme, Dobratin, Gushtericë e Poshtme, Livaxhë, Akllap, Plitkoviq, Sllovi, Smallushë.
4.	Janjevë	Janjevë	Honroc, Bogacinci, Brus, Bukovicë, Janjevë, Oksiq[123], Shisharë, Teqe, Shashkoc.
5.	Lipjan	Lipjan	Banullë, Gllogoc, Gumnasellë, Konjskë, Konjuh, Lipjan, Hallaq i Vogë, Rufc i Ri, Rufc i Vjetër, Suhadoll.
6.	Magure	Magure	Dobrajë e Madhe, Vrellë, Vërshevc, Leletiq, Magure, Dobrajë e Vogël, Medvec, Poturovc, Torinë, Qylagë.
7.	Muzeqinë	Muzeqinë	Vojnoc, Davidovc, Gjurkovc, Muzeçinë, Rashincë.
8.	Radevë	Radevë	Batusë, Henc, Lepi, Llugë, Radevë, Skullan.
9.	Sedllar	Sedllar	Baincë, Divjakë, Kleçkë, Karaçicë,

[122] Fjala është për vendbanimin Llashkadrenoc.
[123] Fjala është për fshatin Okosnicë.

			Krojmirovc, Pjetreshticë, Rusinovc, Sedllar[124].
10.	Grackë e Vjetër	Grackë e Vjetër	Bujan, Varigoc, Hallaç i Madh, Ribar i Madh, Zllokuçan, Kraishtë, Grackë e Vogël, Ribar i Vogël, Grackë e Vjetër, Topliçan.
11.	Shtime	Shtime	Belincë, Godanc i Ep., Godanc i P., Zborc, Mollopolc, Petrovë, Rancë, Raçak, Topillë, Bregu i Zi, Caralevë, Shtime.

15. **Suharekës**, me seli të Këshillit Popullor të Rrethit në Suharekë, i cili përfshin këto territore të këshillave popullorë të vendeve:

Nr.r.	*KPV*	*Selia*	*Vendet* (*qytezat, fshatrat, lagjet, lagjet e punëtorëve dhe vendbanimet e tjera*) *në përbërje të KPV-së*
1.	Bukosh	Bukosh	Budakovë, Bukosh, Vraniq, Krushicë, Movlan, Papaz, Popovlan.
2.	Dule	Dule	Bllacë, Vershevc, Greiçevc, Guncat,Dragaçinë, Dule, Javor, Lladroviq,Jançishtë, Lluzhnicë, Stravuçinë,Tumeçinë, Çadrak.
3.	Mamushë	Mamushë	Mamushë, Medvec.
4.	Mushtisht	Mushtisht	Dvoran, Dellovc, Maçitevë, Mushtisht.
5.	Semetisht	Semetisht	Kosterc, Kravasari, Nishor, Semetisht.
6.	Sopi	Sopi	Grejkoc, Dubravë, Gjinoc, Savrovë, Sellograzhdë, Sopi.
7.	Studençan	Studençan	Dobërdolan, Kosançiq[125], Nëpërbishtë, Samadrexhë, Studençan, Tërnje.
8.	Suharekë	Suharekë	Leshan, Peçan, Rashtan, Reçan, Sllapuzhan, Suharekë, Shirokë.

16. **Sharrit**, me seli të Këshillit Popullor të Rrethit në Prizren, i cili përfshin territoret e këshillave popullorë të vendeve:

Nr.r.	*KPV*	*Selia*	*Vendet* (*qytezat, fshatrat, lagjet, lagjet e punëtorëve dhe vendbanimet e tjera*) *në përbërje të KPV-së*
1.	Krushë e Madhe	Krushë e Madhe	Krushë e Madhe, Krushë e Vogël, Randobravë, Celinë.
2.	Sërbicë e	Sërbicë e	Velezhë, Gilanc, Sërbicë e

[124] Në popull quhet me emrin Shalë.
[125] Sot lagje e fshatit Studençan. Është krijuar si koloni sllave në vitin 1934.

	Epërme	Epërme	Epërme, Sërbicë e Poshtme, Zojz, Novak, Piranë, Smaç, Trepetnicë, Caparc, Shpinadi.
3.	Dushanovë[126]	Dushanovë	Atmaxhë, Grazhdanik, Dushanovë, Landovicë, Nashec, Petrovosellë, Tupec.
4.	Zhur	Zhur	Vllashnje, Vërrnicë, Dobrushtë, Zhur, Kobajë, Shkozë.
5.	Zym	Zym	Dedaj, Gjonaj, Zym, Kabash, Krajk, Luki, Karashëngjergj, Lubizhdë, Romajë.
6.	Lubizhdë	Lubizhdë	Vërbiçan, Gërnçar, Dojnicë, Kabash, Korishë, Lubizhdë, Lutogllavë, Novosellë, Skorobisht.
7.	Plane	Plane	Gorozhup, Kojushë, Mazrek, Milaj, Plane.
8.	Reçan	Reçan	Zhivinjan, Jabllanicë, Llokvicë, Manastirc, Nebregoshte, Reçan, Struzhje.
9.	Sreckë	Sreckë	Lubinje e Ep., Gornjesello, Lubinje e P., Drajçiq, Mushnikovë, Pllanjan, Sreckë.
10.	Hoçë e Qytetit	Hoçë e Qytetit	Bilushë, Jeshkovë, Kushnin, Leskovec, Lez, Lybiçevë, Poslishtë, Hoçë e Qytetit.

Neni 11

Qytetet në Republikën Popullore të Serbisë janë:

…..

3. Në territorin e Krahinës Autonome të Kosovës dhe Metohisë: Prishtina, Mitrovica, Peja dhe Prizreni.

….

Nr. 1090, në Beograd, 18 prill 1947.

Kryesia e Presidiumit të Kuvendit të Republikës Popullore të Serbisë.

(*ASHK, Službeni glasnik N.R. Srbije br. 17/24 prill 1947*)

[126] Sot është lagje e Prizrenit. Është krijua si koloni sllave prej vitit 1928. Sot në popull quhet me emrin Arbanë.

DOKUMENTI 9

Vendimi
kushtetues i Kuvendit të Republikës së Serbisë
për shpalljen e kushtetutës së Republikës së Serbisë

Kuvendi kushtetues i Republikës Popullore të Serbisë, si përfaqësues i suverenitetit të popujve të Republikës Popullore të Serbisë dhe shprehje e dëshirës unanime të popujve të Republikës Popullore të Serbisë

VENDOS

Që Kushtetuta e Republikës Popullore e Serbisë, e miratuar nga ky Kuvend, e shpall dhe e publikuar për qytetarët e Republikës Popullore të Serbisë:

PJESA E PARË

PARIMET THEMELORE

KAPITULLI I PARË

Republika Popullore e Serbisë

Neni 1

Republika Popullore e Serbisë është shtet popullor i formës republikane.

….

Neni 3

Republika Populllore e Serbisë përfshin territoret:

1. E qarqeve të tanishme: Beogradit, Vranjës, Valevës, Kragujevcit, Krushevcit, Leskovcit, Moravës, Novi Pazarit, Nishit, Pirotit, Podrimës, Pozharevcit, Timokut, Toplicës, Uzhicës, Koçanit dhe qytetit të Beogradit;
2. E Krahinës Autonome të Kosovës dhe Metohisë dhe
3. E Krahinës Autonome të Vojvodinës.

…..

Neni 13

Krahina Autonome e Vojvodinës dhe Krahina Autonome e Kosovës dhe Metohisë i kanë të drejtat autonome të siguruara me Kushtetutën e Republikës Populllore të Serbisë në harmoni me Kushtetutën e Republikës Fedrative Populllore të Jugosllavisë.

Krahina Autonome e Vojvodinës dhe Krahina Autonome e Kosovës dhe Metohisë i miratojnë vetë statutet e veta dhe ia dërgojnë për miratim Kuvendit të Republikës Populllore të Serbisë.

Neni 14

Pakicat nacionale në Republikën Populllore të Serbisë i gëzojnë të drejtat dhe mbrojtjen e zhvillimit të vet kulturor dhe përdorimit të lirë të gjuhëve të veta.

…..

Neni 46

Në kompetencë të Republikës Populllore të Serbisë, në nivelin e organeve më të larta të pushtetit shtetëror dhe administratës shtetërore bëjnë pjesë:

1. Prurja, ndryshimi dhe plotësimi i Kushetutës së Republikës së Serbisë dhe kujdesi për ekzekutimin e tyre;
2. Vendosja për ndërprerjen dhe plotësimin e kufijve të Republikës Populllore të Serbisë.
3. Vërtetimi i statuteve të njësive autonome,
4. Përcaktimi i kufijve të njësive autonome,

5. Vërtetimi i ndryshimit të kufijve të rretheve dhe qyteteve të Krahinës Autonome të Vojvodinës dhe Krahinës Autonome të Kosovës dhe Metohisë,
6. Ndarja administrative-territoriale e Republikës Populllore të Serbisë.

……

KREU I DHJETË

Organet e pushtetit shtetëror të Krahinës Autonome të Kosovës dhe Metohisë

Neni 106

Krahina Autonome e Kosovës dhe Metohisë në frymën e organeve të pushtetit shtetërore dhe administratës shtetërore kryen të drejta autonome, të cilat iu janë dhënë në kompetenca të kësaj Kushtetute.

Duke i realizuar kompetencat e veta, Krahina Autonome e Kosovës dhe Metohisë udhëheq ekonominë dhe ndërtimin kulturor të Krahinës; e miraton planin ekonomik dhe buxhetin e Krahinës; siguron zbatimin e ligjeve dhe bën ruajtjen e të drejtave të qytetarëve; mbron barazinë dhe të drejtat kulturore të nacionaliteteve në Krahinën Autonome të Kosovës dhe Metohisë; udhëheq shkollat fillore dhe të mesme në kuadër të planit arsimor të RPS-së; udhëheq punët e kujdesit social; udhëheq shërbimin e mbrojtjes e shëndetit popullor; realizon udhëheqjen në të gjitha punët të cilat barten me ligjet dhe dispozitat e përgjithshme të RFPJ-së dhe RPS-së në kompetenca të Krahinës Autonome të Kosovës dhe Metohisë.

Neni 107

Organi më i lartë i pushtetit shtetëror i Krahinës Autonome të Kosovës dhe Metohisë është Këshilli Populllor i Krahinës Populllore të Kosovës dhe Metohisë.

Këshilli Populllor Krahinor i Krahinës Autonome të Kosovës është kompetent për:

1. Miratimin, ndryshimet dhe plotësimet e Statutit të Krahinës Autonome të Kosovës dhe të Metohisë, me vërtetim të

Kuvendit Popullor të RPS-së, Zgjedhjen dhe revokimin e Këshillit Popullor Krahinor ose të anëtarëve të caktuar,

2. Miratimin e buxhetit dhe planit ekonomik të Krahinës,
3. Miratimin e dispozitave të përgjithshme krahinore – vendimeve,
4. Përcaktimin e taksave krahinore në kuadër të ligjeve,
5. Ndryshimin e kufijve të rretheve, qyteteve dhe këshillave të caktuar popullorë të vendit, me vërtetim të Presidiumit të Kuvendit Popullor të RPS-së.

Neni 108

Këshilli Popullor Krahinor i KAKM zgjidhet për tri vjet.

Me statutin e KAKM përcaktohet se në numrin e banorëve do të zgjidhet një këshilltar i KAKM-së.

Neni 109

Këshilli Popullor Krahinor i Krahinës Autonome të Kosovës dhe Metohisë i realizon të drejtat e tij dhe merr vendime në bazë të Kushtetutës së RPS-së, dispozitave federative, ligjeve të RPS-së dhe Statutit të Krahinës Autonome, në harmoni me Kushtetutën e RFPJ-së.

…..

Neni 115

Statuti dhe vendimet krahinore të KAKM publikohen në Gazetën zyrtare të KAKM-së në gjuhën serbe dhe gjuhën shqipe me nënshkrim të kryetarit dhe sekretarit të Këshillit Ekzekutiv Krahinor të KAKM-së.

Neni 116

Organ ekzekutiv dhe administrativ i Këshillit Popullor Krahinor është Këshilli Ekzekutiv Krahinor.

Këshillin Ekzekutiv Krahinor e zgjedh dhe e revokon Kuvendi i Këshillit Popullor i KAKM-së.

Këshilli Ekzekutiv Krahinor i përgjigjet Këshillit Popullor Krahinor dhe atij i paraqet llogari për punën e tij.

…..

Në Beograd, Kryqytetin e Republikës Populllore të Serbisë, më 17 janar 1947.

Presidiumi i Kuvendit Kushtetues i Republikës Populllore të Serbisë.

Sekretarët:
Dr. Millorad Vlajkoviq, d.v.
Xhavit Nimani, d.v.

Nënkryetarët:
Millan Smilaniq, d.v.
Aleksandër Sheviq, d.v.
Radovan Grujiq, d.v.

Kryetari
Dr. Sinisha Stankoviq, d.v.

(*ASHK, Službeni glasnik Narodne Republike Srbije,nr. 3, 22 januar 1947*)

DOKUMENTI 10

Ligji
për shpalljen e Prishtinës, Pejës dhe Mitrovicës për qytete

Neni 1

Prishtina, Peja dhe Mitrovica shpallen qytete dhe këshillat popullorë të tyre e kanë shkallën e këshillave popullorë të rretheve.

Neni 2

Ky Ligj hyn në fuqi në ditën e shpalljes në "Gazetën zyrtare të Republikës Populllore të Serbisë".

Nr. 379

Në Beograd, më 22 shkurt 1947

Presidiumi i Kuvendit Populllor i Republikës Populllore të Serbisë.

Sekretari	Kryetari
Dr. Millorad Vllajkoviq, d.v.	Dr. Sinisha Stankoviq, d.v.

(*ASHK, Službeni glasnik N.R. Srbije, br. 9, 26 februar 1947*).

DOKUMENTI 11

Në bazë të nenit 4, pika 24, në lidhje me nenin 7 të Ligjit për Presidiumin e Kuvendit Populllor të Republikës Populllore të Serbisë dhe nenit 13 të Ligjit për ndarjen administrative-territoriale të Republikës Populllore të Serbisë, Presidiumi i Kuvendit Populllor i Republikës së Serbisë ka miratuar:

VENDIMIN

Që të vërtetohet vendimi i Këshillit Populllor Krahinor i Krahinës Autonome të Kosovës dhe Metohisë të miratuar më datën 23 dhe 24 maj 1949, nën nr. 39190, me të cilën:

Fshati Ponorc në Rrethin e Podrimës ndahet nga territori i KPV –së së Sfërkës i të njëjtit rreth;

Fshati Damanek në Rrethin e Podrimës ndahet nga territori i KPV-së së Carallukës dhe i bashkëngjitet KPV-së së Sfërkës, i të njëjtit rreth;

Fshati Potoçan i Poshtëm në Rrethin e Podrimës ndahet nga territori i Bellacërkës dhe i bashkëngjitet territorit të KPV-së të Drenovcit, i të njëjtit rreth;

Fshati Balincë dhe lagja Suhapole në Rrethin e Podrimës ndahet nga territori i KPV-së të Arllatit dhe i bashkëngjitet territorit të KPV-së të Carallukës, i të njëjtit rreth;

Fshati Lladroviq ndahet nga territori i KPV-së të Duljes të Rrethit të Suharekës dhe i bashkëngjitet territorit të KPV-së Banjë, i rrethit të Podrimës;

Fshati Shtuoce në Rrethin e Zveçanit ndahet nga territori i KPV të Zubin Potokut dhe i bashkëngjitet territorit të KPV-së së Rezallës, i rrethit të njëjtë;

Fshati Sefali në Rrethin e Graçanicës ndahet nga KPV e Llukarit dhe i bashkëngjitet territorit të KPQ-së në Prishtinë;

Fshatrat Damanek dhe Shtrubullovë ndahen nga territori i KPV-së në Komaran, Rrethi i Graçanicës dhe i bashkëngjitet KPV-së në Gllogovc, Rrethi i Drenicës;

Fshatrat Korratica e Epërme dhe Korratica e Poshtme në Rrethin e Drenicës ndahen nga territori i KPV-së në Poklek, Rrethi i Drenicës dhe i bashkëngjitën territorit të KPV-së në Komaran, Rrethi i Graçanicës;

Fshati Kukulan në Rrethin e Gorës ndahet nga territori i KPV Vranishte dhe i bashkangjitet territorit të KPV në Dragash, i njëjtit rreth;

Lagja Gërlica e fshatit Varosh në Rrethin e Nerodimës ndahet nga territori i KPV-së në Zaskok dhe i bashkëngjitet KPV-së në Dragash, i të njëjtit rreth;

Fshati Lubozhdë në Rrethin e Istogut ndahet nga territori i KPV-së në Istog dhe i bashkëngjitet territorit të KPV-së në Vrellë, i të njëjit rreth;

Fshati Lëvoshë në Rrethin e Pejës ndahet nga territori i KPV-së në Brestovik dhe i bashkëngjitet Këshillit Popullor të Qytetit të Pejës;

Lagja Godeni i Vogël e fshatit Goden në Rrethin e Gjilanit ndahet nga përbërja e territorit të KPV-së në Gjylekare dhe i bashkëngjitet territorit të KPV-së në Shurdhan, i të njëjtit rreth;

Fshati Çikatovë ndahet nga territori i KPV-së në Gllogovc, Rrethi i Drenicës dhe i bashkëngjitet KPV-së në Gllanasellë, i të njëjtit rreth.

Presidiumi i Kuvendit Popullor i Republikës Popullore të Serbisë.

Nr. 6836

Në Beograd, 28 gusht 1948

Sekretari	Nënkryetari
Dr. Millorad Vllajkoviq, d.v.	Aleksandër Sheviq, d.v.

(*ASHK, Službeni glasnik N.R. Srbije, nr. 41/ 4 septembar 1948*)

DOKUMENTI 12

Statuti i Krahinës Autonome i Kosovës e Metohisë në Republikën Popullore të Serbisë

Kreu i parë

DISPOZITAT E PËRGJITHSHME

Neni 1

Krahina Autonome e Kosovës dhe Metohisë është krahinë autonome në kuadër të Republikës së Serbisë.

Neni 2

Me qëllim të realizimit të parimeve të bashkëpunimit vëllazëror ndërmjet kombësive, të cilët jetojnë në Kosovë dhe Metohi dhe të drejtat e pakicave kombëtare të përcaktuara me Kushtetutën e Republikës Federative Popullore të Jugosllavisë dhe Kushtetutës së Republikës Popullore të Serbisë, Krahina Autonome e Kosovës e Metohisë gëzon, në pajtim me shprehjen e lirë të dëshirës së popujve, të drejta të veçanta autonome të përcaktuara me këtë statut.

Të drejtat autonome të Krahinës Autonome të Kosovës dhe Metohisë sigurohen me Kushtetutën e Republikës Popullore të Serbisë, në harmoni me Kushtetutën e Republikës Federative Popullore të Jugosllavisë.

Neni 3

Të gjitha kombësitë në Krahinën Autonome të Kosovës e Metohisë janë të barabarta.

Gjuha serbe dhe shqipe janë të barabarta në përdorim në të gjitha shërbimet shtetërore në Krahinën Autonome të Kosovës e Metohisë.

Procedura para gjykatave udhëhiqet në gjuhën serbe, përkatësisht gjuhën shqipe.

Neni 4

Krahina Autonome e Kosovës e Metohisë përfshin territoret e rretheve të tanishme: Vushtrrisë, Gjakovës, Gjilanit, Gorës, Graçanicës, Drenicës, Zveçanit, Istogut, Kamenicës, Llapit, Nerodimës, Pejës, Podrimës, Sitnicës, Suharekës dhe Sharrit.

1. Qytetet e tanishme: Mitrovica, Prizreni, Peja dhe Prishtina.

Neni 5

Selia e organeve më të larta të pushtetit shtetërore dhe e administratës shtetërore e Krahinës Autonome të Kosovës e Metohisë është Prishtina.

……

Prishtinë, 23 maj 1948.

KËSHILLI POPULLOR I KRAHINËS AUTONOME
I KOSOVËS E METOHISË

Sekretari	Kryetari
Pavle Joviçeviq, d.v.	Fadil Hoxha, d.v.

(*ASHK, Službeni glasnik N.R. Srbije, nr. 54, 27 nëntor 1948*)

DOKUMENTI 13

Në bazë të nenit 4, pika 24 e Ligjit për Presidiumin e Kuvendit Popullor të Republikës Popullore të Serbisë, neni 13, 14 dhe 15, të Ligjit për ndarjen administrative-territoriale të Republikës Popullore të Serbisë, Presidiumi i Kuvendit Popullor i Republikës Popullore të Serbisë ka miratuar:

Dekretin
për ndryshimet administrative-territoriale

a. Në territorin e Krahinës Autonome të Kosovës dhe Metohisë:

Rrethi i Graçanicës

1. Suprimohet Këshilli Popullor i Vendit në Dobrevë të Poshtme. Nga përbërja e Këshillit Popullor të vendit të suprimuar Dobrevë e Poshtme, fshatrat Vragoli, Dobrevë e Epërme dhe Dobrevë e Poshtme hyjnë në përbërje të Këshillit Popullor të Vendit në Fushë-Kosovë.

2. Formohet Këshilli i ri Popullor i Vendit i quajtur Këshilli Popullor i Vendit në Sllatinë të Madhe, me seli të Këshillit Popullor të Vendit në Sllatinë të Madhe. Në përbërje të këtij Këshilli Popullor të Vendit hyjnë fshatrat: Harilaq, Sllatinë e Madhe dhe Sllatinë e Vogël – nga përbërja e Këshillit Popullor të Vendit në Miradi të Poshtme, fshati Bellaqevci i Madh – nga përbërja e Këshillit Popullor të Vendit të Fushë-Kosovës dhe fshati Henc – nga përbërja e Këshillit Popullor të Vendit në Radevë – Rrethi i Sitnicës.

3. Formohet Këshilli i ri Popullor i Vendit me emrin Këshilli Popullor i Vendit në Bellaqevc të Madh, me seli të Këshillit Popullor të Vendit në Bellaqevc të Madh. Në përbërje të këtij Këshilli Popullor të Vendit hyjnë fshatrat Bellaqevci i Madh, Grabovci dhe Pomozotini – nga përbërja e Këshillit Popullor të Vendit në Fushë-Kosovë dhe Shipitullë – nga përbërja e Këshillit Popullor të Vendit në Obiliq.

Rrethi i Drenicës

4. Suprimohet Këshilli Popullor i Vendit në Poklek. Nga përbërja e fshatrave Këshillit Popullor të Vendit të suprimuar në Poklek i bashkohet fshati Poklek i territorit të Këshillit Popullor të Vendit në Gllogoc, ndërsa fshati Vasilevë i territorit të Këshillit Popullor të Vendit në Gllanasellë.

Rrethi i Nerodimës

5. Formohet Këshilli Popullor i ri i Vendit me emrin Fshati i Vjetër, me seli të Këshillit Popullor të Vendit në Fshat të Ri. Në përbërje të Këshillit Popullor të Vendit hyjnë fshatrat Biba, Sojeva dhe Fshati i Vjetër – nga përbërja e Këshillit Popullor të Vendit Talinoc, fshati Komogllavë – nga përbërja e Këshillit Popullor të Vendit në Zaskok.

Rrethi i Podrimës

6. Nga përbërja e Këshillit Popullor të Drenocit ndahet fshati Poklek dhe hyn në përbërje të Këshillit Popullor të Vendit në Petkoviq.

7. Selia e Këshillit Popullor të Vendit në Petkoviq transferohet nga fshati Petkoviq në Polluzhë dhe emri i Këshillit Popullor të Vendit Petkoviq ndryshohet në Këshilli Popullor i Vendit në Polluzhë.

8. Selia e Këshillit Popullor të Vendit në Dragobil transferohet nga fshati Dragobil në Malishevë dhe emri i Këshillit Popullor të Vendit në Dragobil ndryshohet në Këshilli Popullor i Vendit në Malishevë.

9. Selia e Këshillit Popullor i Vendit në Apterushë – transferohet nga Apterusha në Zoqishtë dhe emri i Këshillit Popullor të Vendit në Apterushë ndryshohet në Këshill Popullor të Vendit në Zoqishtë.

….

Nr. 166, Beograd, 7 janar 1949

Presediumi i Kuvendit Popullor i Republikës Popullore të Serbisë.

(*ASHK, Službeni glasnik NRS, nr. 2, 15 januar 1949*)

DOKUMENTI 14

DEKRET

Në bazë të nenit 74, pika 3 e Kushtetutës së Republikës Popullore të Serbisë dhe nenit 4, pika 5 e Ligjit për Presediumin e Kuvendit Popullor të Republikës Popullore të Serbisë shpallet Ligji për plotësimet dhe ndryshimet e Ligjit për ndarjen administrative-territoriale të Republikës Popullore të Serbisë, të cilin e ka votuar Kuvendi Popullor i Republikës Popullore të Serbisë në mbledhjen e mbajtur më 18 shkurt 1949, që shkruhet:

Ligji
për ndryshimet dhe plotësimet e ligjit për ndarjen administrative-territoriale të Republikës së Serbisë

….

Neni 6

Neni 10 i Ligjit për ndarjen administrative-territoriale të Republikës së Serbisë ndryshohet dhe plotësohet me:

1. Në pikën 9: ndahet nga përbërja e Rrethit të Kamenicës territori i këshillit popullor të vendit Zarbincë dhe përfshihet në përbërje të Rrethit të Bujanovcit.

2. Në pikën 13: ndahet nga përbërja e Rrethit të Podrimës territori i këshillit popullor të Dollcit dhe përfshihet në përbërje të Rrethit të Istogut.

….

Nr. 1652

Në Beograd, më 1 mars 1949

PRESIDIUMI I KUVENDIT POPULLOR I
REPUBLIKËS POPULLORE TË SERBISË

Sekretari	Nënkryetari
Dr. Millorad Vllajkoviq, d.v.	Aleksandër Sheviq, d.v.

(*ASHK, Službeni glasnik N.R. Srbije, nr. 11/7 mart 1949*)

DOKUMENTI 15

Në bazë të nenit 4 të Ligjit për Presidiumin e Kuvendit Popullor të Republikës Popullore të Serbisë, neni 13, 14 dhe 15 i Ligjit për ndarjen administrative-territoriale të Republikës Popullore të Serbisë dhe nenit 12 dhe 107 të Ligjit të përgjithshëm për Këshillat Popullorë, Presidiumi i Kuvendit Popullor i Republikës Popullore të Serbisë miraton:

Dekretin
për ndryshimet administrative territoriale në territorin e Republikës Popullore të Serbisë

1. NË ASPEKTIN E TERRITOREVE, EMRAVE DHE SELIVE TË KËSHILLAVE POPULLORË TË VENDEVE

….

B. **NË TERRITORIN E KRAHINËS AUTONOME TË KOSOVËS DHE METOHISË**

1. **Rrethi i Gorës**

Vendbanimet Kosava dhe Pllajnik ndahen nga përbërja e KPV-së Bellobradë dhe i bashkëngjitën përbërjes së KPV-së në Brodosanë;

Vendbanimi Zgatar ndahet nga përbërja e KPV-së Brodosanë dhe bashkëngjitet në përbërje të KPV-së në Bellobradë.

2. **Rrethi i Graçanicës**

Vendbanimi Siçevë ndahet nga përbërja e KPV-së të Nëntë Jugoviqve dhe i bashkëngjitet KPV-së në Llukar;

Vendbanimi Kuzmin ndahet nga përbërja e KPV-së në Fushë-Kosovë dhe i bashkëngjitet KPV-së në Bellaqevc të Madh;

Vendbanimi Mirenë ndahet nga përbërja e KPV-së në Komaran dhe i bashkëngjitet KPV-së në Magure, rrethi i Sitnicës;

Vendbanimet Vragoli, Dobrevë e Epërme dhe Dobrevë e Poshtme ndahen nga përbërja e KPV-së në Fushë-Kosovë dhe për to formohet këshilli popullor i veçantë me emër Dobrevë e Poshtme me seli të Këshillit Popullor të vendit në Dobrevë të Poshtme;

Vendbanimet Hade, Leshkoshiq, Minjera Kosova, Janinovoda dhe Cërkvenavodica ndahen nga përbërja e KPV-së në Obiliq dhe për to formohet këshilli popullor i veçantë i vendit me emrin Minjera e Kosovës me seli në Minjerën e Kosovës;

Vendbanimet Busi dhe Mramor ndahen nga KPV në Slivovë dhe për to formohet këshilli i vendit i veçantë me emër Mramor me seli në Mramor;

3. **Rrethi i Drenicës**

Vendbanimet Mikushnicë dhe Lubovec ndahen nga përbërja e KPV-së Dubovc, ndërsa Prekazi i Epërm nga përbërja e KPV-së në Sërbicë dhe për ato formohet këshilli popullor i veçantë me emër Prekazi i Epër me seli në Prekaz të Epërm;

Vendbanimet Rezallë nga përbërja e KPV-së në Polac dhe Likoc nga përbërja e KPV-së Tica dhe Tushila nga përbërja e KPV-së në Turiçec ndahen dhe për to formohet këshill popullor i veçantë me emër KPV në Rezallë me seli në Rezallë;

Vendbanimet Brojë dhe Vojnik ndahen nga përbërja e KPV-së në Turiçec dhe për to formohet këshill popullor i veçantë i vendit me emër Vojnik me seli në Vojnik;

Suprimohet KPV në Dubovc dhe vendbanimet nga përbërja e tij i bashkëngjiten: Beçiqi, Krasaliqi dhe Prelloci në përbërje të KPV-së në Qirez, ndërsa Dubovci dhe Galica në përbërje të KPV-së Novolan, rrethi i Vushtrrisë;

Vendbanimet Dashec dhe Shtuticë ndahen nga KPV në Qirez dhe ato i bashkangjiten: Dashecit në përbërje të KPV-së në Polac, ndërsa Shtutica në përbërje të KPV-së në Tërstenik.

Emri i KPV-së në Ticë ndryshohet në KPV në Plluzhinë me seli të Këshillit Popullor të Vendit në Plluzhinë.

4. **Rrethi i Zveçanit**

Vendbanimi Kalludra e Madhe ndahet nga përbërja e KPV-së në Zubin Potok dhe i bashkëngjitët përbërjes se KPV-së në Rezallë;

Vendbanimi Kërligatë ndahet nga përbërja e KPV-së në Shipol dhe i bashkëngjitet KPV-së në Klinë të Epërme, rrethi i Drenicës;

Vendbanimi Drajnoviqi ndahet nga përbërja e KPV-së Rezallë dhe i bashkëngjitet përbërjes së KPV-së në Rajetiq, rrethi i Dezhevës;

Vendbanimet Babudovica, Bojnoviqi, Bube, Burllata, Vërba, Vukosavljeviqi, Zagragja, Zeçeviqi, Kijeviqi, Luçka Reka, Rançiqi dhe Qeshanoviqi ndahen nga përbërja e KPV-së Rezalla dhe për to formohet këshilli popullor i vendit i veçantë me emrin KPV në Lluçka Rekë, me seli në Lluçka Rekë.

5. **Rrethi i Istogut**

Vendbanimi Gjurgjevik ndahet nga përbërja e KPV-së në Dollc dhe i bashkëngjitët KPV-së në Joshanicë;

Vendbanimi Siçevë ndahet nga përbërja e KPV-së në Joshanicë dhe i bashkëngjitët përbërjes së KPV-së në Ujmir, rrethi i Anadrinisë (Podrimës).

6. **Rrethi i Nerodimes**

Vendbanimet Korbliq, Dardhishtë, Drenogllavë, Mjak dhe Nikovc ndahen nga përbërja e KPV të Kaçanikut dhe për to themelohet këshill popullor i vendit i veçantë me emrin Korbliq, me seli në Korbliq.

7. **Rrethi i Pejës**

Vendbanimet Bogë, Dugojevë, Joshanicë, Koshutan, Kuçishtë, Haxhaj dhe Shkrel ndahen nga përbërja e KPV-së në Drelaj dhe për to formohet këshill popullor i veçantë me emrin KPV Kuçishtë, me seli të këshillit në Kuçishtë.

8. **Rrethi i Podrimës**[127]

Vendbanimet Guriq, Dragobil, Marali dhe Pagarushë ndahen nga përbërja e KPV të Malishevës dhe bashkëngjitën në përbërje të KPV-së në Astrazub;

[127] Fjala është për Anadrininë.

Vendbanimet Joviq, Turjak dhe Caravranë ndahen nga KPV në Astrazub dhe i bashkëngiten përmbërjes së KPV-së në Malishevë.

9. **Rrethi i Sitnicës**

Selia e KPV-së në Gadime të Poshtme transferohet nga vendbanimi Gadime e Poshtme në vendbanimin Babushi i Muhaxhirëve;

Vendbanimet Gllogovc, Gumnasellë, Banullë dhe Konjuh ndahen nga përbërja e KPV-së në Lipjan dhe për to formohet këshilli popullor i vendit i veçantë me emrin KPV në Gllogovc, me seli të KPV-së në Gllogovc;

Vendbanimet Godonci i Epërm, Godonci i Poshtëm, Zborci dhe Bregu i Zi ndahen nga përbërja e KPV-së në Shtime dhe për to formohet këshill popullor i vendit i veçantë me emrin Godonci i Poshtëm me seli të Këshillit në Godanc të Poshtëm;

Vendbanimet Akllap, Plitkoviq, Sllovi dhe Smallushë ndahen nga përbërja e KPV-së në Gushtericë të Poshtme dhe për to formohet këshill popullor i vendit i veçantë me emrin KPV në Sllovi, me seli të këshillit në Sllovi.

10. **Rrethi i Suharekës**

Vendbanimi Vërshevc ndahet nga përbërja e KPV-së në Duhle dhe i bashkëngjitet përbërjes së KPV-së në Bukosh;

Vendbanimet Guncat dhe Tumeçinë ndahen nga përbërja e KPV-së në Dulje dhe së bashku me vendbanimin Bellanicë e Lladroviq nga KPV në Bonjë, Rrethit të Anadrinisë formohet këshill popullor i vendit i veçantë me emrin KPV në Bellanicë me seli në Bellanicë.

11. **Rrethi i Sharrit**

Vendbanimi Gilancë ndahet nga përbërja e KPV-së në Sërbicë të Poshtme dhe i bashkëngjitët përbërjes së KPV në Sopi, rrethi i Suharekës.

…..

II. SHPALLJA E VENDBANIMEVE PËR QYTETE NË KUADËR TË RRETHEVE

….

B. **Në territorin e Krahinës Autonome të Kosovës dhe Metohisë**

Vushtrri (rrethi i Vushtrrisë)

Gjilan (rrethi i Gjilanit)

Gjakovë (rrethi i Gjakovës)

Ferizaj (rrethi i Nerodimës).

…..

Nr. 5009, Beograd, 6 tetor 1949

Presidiumi i Kuvendit Popullor i Republikës Popullore të Serbisë.

(*ASHK, Službeni glasnik N.R. Srbije, nr. 44/12 tetor 1949*)

DOKUMENTI 16

Në bazë të nenit 74, pika 3 e Kushtetutës së Republikës së Serbisë dhe nenit 4 të Ligjit për Presidiumin e Kuvendit Populllor të Republikës Populllore të Serbisë shpallet Ligji për ndarjen administrative-territoriale të Republikës Populllore të Serbisë, të cilin e ka votuar Kuvendi Populllor i Republikës Populllore i Serbisë në mbledhjen e mbajtur më 28 janar 1950 dhe e miraton

Ligjin
për ndarjen administrative-territoriale
të Republikës Populllore të Serbisë

Njësitë administrative-territoriale

Neni 1

Njësitë administrative-territoriale në Republikën Populllore të Serbisë janë: krahinat, rrethet, qytetet, rajonet e qyteteve, vendbanimet e qyteteve dhe vendet (territoret e këshillave populllorë të vendeve).

Neni 2

Krahinat në territorin e Republikës Populllore të Serbisë janë:

A. E Beogradit me seli të Këshillit Populllor Krahinor në Beograd,
B. E Kragujevcit me seli të Këshillit Populllor Krahinor në Kragujevc,
C. E Nishit me seli të Këshillit Populllor Krahinor në Nish,
D. E Timokut me seli të Këshillit Populllor Krahinor në Zajeçar,
E. E Titovo Uzhicës me seli të Këshillit Populllor Krahinor në Titovo Uzhicë.

Neni 3

Rrethet janë:

I. Në territorin e Krahinës Autonome të Vojvodinës:
…..

II. Në territorin e Krahinës Autonome të Kosovës dhe Metohisë:

1. I Vushtrrisë me seli të Këshillit Popullor të Rrethit në Vushtrri,
2. I Gjilanit me seli të Këshillit Popullor të Rrethit në Gjilan,
3. I Moravës së Epërme me seli të Këshillit Popullor të Rrethit në Viti,
4. I Gorës me seli të Këshillit Popullor të Rrethit në Dragash,
5. I Graçanicës me seli të Këshillit Popullor të Rrethit në Prishtinë,
6. I Drenicës me seli të Këshillit Popullor të Rrethit në Sërbicë,
7. I Gjakovës me seli të Këshillit Popullor të Rrethit në Gjakovë,
8. I Zveçanit me seli të Këshillit Popullor të Rrethit në Mitrovicë,
9. I Istogut me seli të Këshillit Popullor të Rrethit në Gjurakoc,
10. I Kamenicës me seli të Këshillit Popullor të Rrethit në Kamenicë,
11. I Llapit me seli të Këshillit Popullor të Rrethit në Podujevë,
12. I Nerodimes me seli të Këshillit Popullor të Rrethit në Ferizaj,
13. I Pejës me seli të Këshillit Popullor të Rrethit në Pejë,
14. I Podrimës me seli të Këshillit Popullor të Rrethit në Rahovec,
15. I Sitnicës me seli të Këshillit Popullor të Rrethit në Lipjan,
16. I Suharekës me seli të Këshillit Popullor të Rrethit në Suharekë,
17. I Sharrit me seli të Këshillit Popullor të Rrethit në Prizren.

v. Në territorin e Krahinës së Beogradit

…..

Neni 4

Qytetet jashtë përbërjes së rrethit janë:

…..

c. Në territorin e Krahinës Autonome të Kosovës dhe Metohisë:

a) Mitrovica,
b) Peja,
c) Prizreni,
d) Prishtina.

…..

Neni 7

Vendbanimet dhe qytetet në përbërje të rrethit janë:

1. Në territorin e Krahinës Autonome të Vojvodinës:

…..

2. Në territorin e Krahinës Autonome të Kosovës dhe Metohisë:

I. Rrethi i Vushtrrisë

Nr.r.	*Vendi dhe emri i KPV-së*	*Selia e KPV-së*	*Vendbanimi në përbërje të KPV-së*
1.	Babimoc	Babimoc	Babimoc, Barilevë, Breznicë, Drenoc
2.	Gojbulë	Gojbulë	Gojbulë, Studime e Poshtme, Karaçë, Miraçë, Novosellë e Begut, Shlivovicë.
3.	Stanovc i Posh.	Stanovc i Posh.	Velikarekë, Stanovc i Epërm, Gracë, Stanovc i Poshtëm.
4.	Dërvar	Dërvari	Dërvar, Mihaliq, Reznik, Shallc.
5.	Dumnicë e Llugave	Dumnicë e Llugave	Dumnicë e Ep., Dumnicë e Posht., Zagori dhe Dumnicë e Llugave.
6.	Novolan	Novolan	Brusnik, Bukosh, Vërrnicë, Galicë, Dubovc, Kollë, Novolan, Taraxhë.
7.	Nedakoc	Nedakoc	Svaraçak i Epërm, Svarçak i Poshtëm, Mavriq, Nedakoc, Pestovë.
8.	Novosellë	Novosellë	Vilanc, Novosellë, Ropicë, Samadrexhë.
9.	Pantinë	Pantinë	Balincë, Dolak, Jezerë, Akrashticë, Ashlan, Pantinë, Pirç, Hercegovë, Shitaricë.

10.	Pasomë	Pasomë	Rashtani i Epërm, Rashtani i Poshtëm, Pasomë, Tarllabuq, Tërstenë.
11	Prilluzhë	Prilluzhë	Beçuk, Bivolak, Gllavatin, Prilluzhë, Strofc.
12.	Sibovc	Sibovc	Zhilivodë, Plemetin, Sibovc, Hamidi.
13.	Skromë	Skromë	Boshlan, Vesekoc, Gumnishtë, Kurillovë, Skromë.
14.	Smrekonicë	Smrekonicë	Banjë, Kçiq i Madh, Dobërllukë, Sllatinë, Smrekonicë.
15.	Ceceli	Ceceli	Studime e Epërme, Kunovik, Skoçnë, Sllakovc, Ceceli.

Në përbërje të Rrethit të Vushtrrisë hyn territori i Këshillit Popullor të qytetit të Vushtrrisë.

II. **Rrethi i Gjilanit**

Nr.r.	*Vendi dhe emri i KPV-së*	*Selia e KPV-së*	*Vendbanimi në përbërje të KPV-së*
1.	Bostan	Bostan	Bostan, Makresh i Epërm, Makresh i Poshtëm, Dragancë, Jasenovik, Kllobukar, Novobërdë, Tërniçevc.
2.	Bresallc	Bresallc	Bresallc, Ponesh, Strazhë.
3.	Llashticë	Llashticë	Burincë, Llashticë, Lipovicë, Muçibabë.
4.	Sllakoc i Epërm	Sllakoc i Epërm	Gadish, Sllakoc i Epërm, Sllakoc i Poshtëm, Kishnapolë.
5.	Zhegër	Zhegër	Lladovë, Zhegër, Nasalë.
6.	Malishevë	Malishevë	Bukovik, Malishevë, Capar, Shillovë.
7.	Parallovë	Parallovë	Vërrnicë, Zhegoc, Parallovë.
8.	Partesh	Partesh	Budrigë e Posh., Livoq i Posh., Partesh.
9.	Pasjan	Pasjan	Velekincë, Pasjan, Uglar.
10.	Pograxhë	Pograxhë	Bilinicë, Inatovc[128], Llovcë, Pograxhë, Sllubicë, Stublinë.
11.	Prekoc	Prekoc	Zebincë, Izvor, Manishincë, Prekoc.
12.	Prilepnicë	Prilepnicë	Vërbicë, Kmetoc, Mozgovë, Prilepnicë.
13.	Stanishor	Stanishor	Kufcë e Epërme, Koretishtë, Pasjak, Stanishor.

[128] Nga popullata vendore quhet me emrin Kokaj.

14.	Cërnicë	Cërnicë	Vrapçiq, Gumnishtë, Livoq i Epërm, Kravaricë, Cërnicë.
15.	Shurdhan	Shurdhan	Dunav, Goden i Vogël, Pidiq, Stançiq, Çelik, Shurdhan.

Në përbërje të Rrethit të Gjilanit hyn edhe territori i Këshillit Popullor të qytetit të Gjilanit.

III. Rrethi i Moravës së Epërme

Nr.r.	*Vendi dhe emri i KPV-së*	*Selia e KPV-së*	*Vendbanimi në përbërje të KPV-së*
1.	Beguncë	Beguncë	Beguncë, Buzovik, Debelde, Lubizhdë.
2.	Viti	Viti	Viti, Drobesh, Ramnishtë.
3.	Vërboc	Vërboc	Vërboc, Gërnçar, Mogillë, Podgorc.
4.	Gushicë	Gushicë	Vërban, Gërmovë, Gushicë, Sadovina e Jerlive.
5.	Gjelekare	Gjelekare	Goden, Stublla e P., Remnik, Gjylekare.
6.	Kabash	Kabash	Binçë, Kabash, Smirë.
7.	Korbuliq	Korbuliq	Dardhishtë, Drenogllavë, Korbuliq, Mjak, Nikoc.
8.	Letnicë	Letnicë	Vërnez, Vërnakollë, Stubëll e Epërm, Letnicë, Shashar.
9.	Pozharan	Pozharan	Ramjan i Poshtëm, Novosellë, Pozharan, Çifllak.
10.	Radivojc	Radivojc	Budrigë e Epërme, Devajë, Kllokot, Radivojc.
11.	Tërpezë	Tërpezë	Ballancë, Zhiti, Tërpezë.
12.	Sadovinë e Çerkezëve	Sadovinë e Çerkezëve	Sllatinë e Epërme, Sllatinë e Poshtme, Tërstenik, Sadovinë e Çerkezëve.

IV. Rrethi i Gorës

Nr.r.	*Vendi dhe emri i KPV-së*	*Selia e KPV-së*	*Vendbanimi në përbërje të KPV-së*
1.	Bellobradë	Bellobradë	Bellobradë, Breznë, Buçe, Brut, Zgatar, Zym, Kapër, Pllavë, Renc.
2.	Brodosanë	Brodosanë	Blaç, Brodosanë, Buzez, Zapluxhe, Kosavë, Kuklibeg, Kuk, Pllajnik.
3.	Brod	Brod	Brod
4.	Vranishtë	Vranishtë	Baçkë, Vranishtë, Dikanc, Mlikë, Orçushë.

5.	Dragash	Dragash	Dragash, Xërxë, Kërstec, Kukolan, Leshtan, Lubovishtë, Radeshë, Rapçë, Shajne.
6.	Krushevë	Krushevë	Gllboçicë, Zlipotok, Krushevë, Restelicë.

V. Rrethi i Graçanicës

Nr.r.	*Vendi dhe emri i KPV-së*	*Selia e KPV-së*	*Vendbanimi në përbërje të KPV-së*
1.	Besi	Besi	Besi, Vranidoll, Leban, Prugoc, Rimanishtë.
2.	Sllatinë e M.	Sllatinë e M.	Sllatinë e Madhe, Harilaq, Henc, Sllatinë e Vogël, Bellaqevc i Vogël.
3.	Bellaqevci i M.	Bellaqevci i M.	Graboc i Bustinjës[129], Grabovc, Kuzmin, Pomozotin, Shipitullë.
4.	Graçanicë	Graçanicë	Ajvali, Badovc, Graçanicë, Zllatar, Matiçan, Novosellë, Sushicë.
5.	Nëntë Jugoviq	Nëntë Jugoviq	Bërrnicë e Epërme, Nëntë Jugoviq, Bërrnicë e Poshtme, Trudë.
6.	Dobrevë e Poshtme	Dobrevë e Poshtme	Vragoli, Dobrevë e Epërme, Dobrevë e Poshtme
7.	Kaçikollë	Kaçikollë	Kaçikollë, Prapashticë.
8.	Komaran	Komaran	Berishë, Korroticë e Epërme, Fushticë e Epërme, Zabel i Epërm, Fushticë e Poshtme, Zabel i Poshtëm, Domanek, Kishnarekë, Komaran, Nekoc, Stankoc,
9.	Fushë-Kosovë	Fushë-Kosovë	Fushë-Kosovë, Bresje, Dobërdup, Fushë- Kosovë, Uglar.
10.	Llapllasellë	Llapllasellë	Llapllasellë, Preoc, Çagllavicë.
11.	Llukar	Llukar	Grashticë, Kolovicë, Llukar, Makoc, Radashevc, Siçevë.
12.	Marec	Marec	Marec
13.	Milloshevë	Milloshevë	Bakshi, Llazarevë, Milloshevë, Raskovë.
14.	Mramor	Mramor	Busi, Mramor.
15.	Obiliq	Obiliq	Kryshevc, Mazgit, Obiliq, Orlloviq.
16.	Minjera Kosova	Minjera Kosova	Hade, Dobrosellë, Leshkoshiq, Minjera Kosova, Cërkvenavodicë.
17.	Slivovë	Slivovë	Dragovc, Kukavicë, Llabjan, Slivovë.

[129] Ashtu figuron në dokument. Ka të bëjë me vendbanimin e sotëm Grabovci i Poshtëm.

VI. Rrethi i Drenicës

Nr.r.	*Vendi dhe emri i KPV-së*	*Selia e KPV-së*	*Vendbanimi në përbërje të KPV-së*
1.	Banjë	Banjë	Banjë, Padalishtë, Suhogërllë, Çitak.
2.	Vojnik	Vojnik	Brojë, Vojnik.
3.	Gllanasellë	Gllanasellë	Vasilevë, Gllanasellë, Gradicë, Godanc, Dobrashec, Çikatovë e Re, Çikatovë e Vjetër.
4.	Gllogoc	Gllogoc	Bajincë, Gllobar, Gllogoc, Domanek, Krajkovë, Poklek, Shtrubullovë.
5.	Klinë e Epërme	Klinë e Epërme	Klinë e Epërme, Kotor, Kërligatë, Kuçicë, Klinë e Mesme, Tërnac.
6.	Abri e Epërme	Abri e Epërme	Vuçak, Abri e Epërme, Abri e Poshtme, Murgë, Terdec.
7.	Prekaz i Ep.	Prekaz i Ep.	Prekaz i Epërm, Lubovec, Mikushnicë.
8.	Kllodërnicë	Kllodërnicë	Belicë, Vitak, Izbicë, Kllodërnicë.
9.	Llaushë	Llaushë	Llaushë, Rakinicë, Çubrel.
10.	Plluzhinë	Plluzhinë	Açarevë, Plluzhinë, Ticë.
11.	Polac	Polac	Dashec, Kralicë[130], Krushec, Marinë, Polac i Ri, Polac.
12.	Rezallë	Rezallë	Likoc, Rezallë, Tushilë.
13.	Runik	Runik	Kosterc, Leçinë, Radishevë, Runik.
14.	Sërbicë	Sërbicë	Klinë e Poshtme, Prekaz i Poshtëm, Sërbicë.
15.	Tërstenik	Tërstenik	Vërboc, Makërmal, Polluzhë, Tërstenik, Shtuticë.
16.	Turiçec	Turiçec	Kopiliq i Epërm, Kopiliq i Poshtëm, Turiçec.
17.	Çirez	Çirez	Baks, Beçiq, Krasaliq, Kozhicë, Krasmiroc, Likoshan, Prelloc, Çirez.

VII. Rrethi i Gjakovës

Nr.r.	*Vendi dhe emri i KPV-së*	*Selia e KPV-së*	*Vendbanimi në përbërje të KPV-së*
1.	Botushë	Botushë	Botushë, Brovinë, Dobrosh, Koshare, Molliq, Nivokaz, Pacaj.
2.	Bec	Bec	Bec, Bërdosan, Vraniq, Doblibare, Zhdrellë, Janosh, Kodrali, Lugbunar, Meçë, Netec, Rashkoc, Rrezinë, Qerim, Cërmjan.

[130] Vendbanim i krijuar si koloni sllave në tokat e disa fshatrave në juglindje të Skënderaj në periudhën ndërmjet dy luftërave botërore.

3.	Brekoc	Brekoc	Brekoc, Vogovë, Guskë, Devë, Zhub, Zylfaj, Jahoc, Korenicë, Madanaj, Mejë, Moglicë, Orize, Ramoc, Raçë, Rrypaj, Firzë.
4.	Gramaçel	Gramaçel	Baballoq, Gllogjan, Gramaçel, Dobrixhe, Dubravë, Hereq, Rastavicë, Shaptej.
5.	Gërgoc	Gërgoc	Bardhaniq, Gërgoc, Zhabel, Jabllanicë, Kralan, Llugaxhi, Maznik, Radoniq, Rakovinë, Rakoc.
6.	Deçan	Deçan	Beleg, Llukë e Epërme, Carabreg i Epërm, Deçan, Carabreg i Poshtëm.
7.	Drenoc	Drenoc	Voksh, Drenoc, Lloçan, Pobërxhë, Prilep, Sllup.
8.	Junik	Junik	Gjocaj, Jasiq, Junik.
9.	Ponoshec	Ponoshec	Babaj Bokës, Berjah, Nec i Epërm, Nec i Poshtëm, Duzhnje, Morinë, Ponoshec, Popoc, Potok, Smolicë, Stubëll, Shishman i Bokës, Shishman i Rrafshit.
10.	Irzniq	Irzniq	Ratish i Ep., Dashinoc, Llukë e P., Ratish i P., Kodrali, Lumbardh, Vranoc i V., Pozhar, Prekollukë, Irzniq.
11.	Rogovë	Rogovë	Damjan, Kushnin, Rogovë.
12.	Skivjan	Skivjan	Novosella e Epërme, Dallashaj, Novosellë e Poshtme, Dujakë, Osek Pashë, Osek Hylë, Palabardh, Plançor, Rracaj, Skivjan, Trakaniq, Sheremetaj.
13.	Smaç	Smaç	Bishtazhin, Goden, Gërçinë, Dol, Kusar, Kushavec, Lipovec, Marmullë, Pjetërshan, Smaç, Ujëz.

Në përbërje të Rrethit të Gjakovës hyn edhe territori i qytetit të Gjakovës dhe Sadik Agës.

VIII. **Rrethi i Zveçanit**

Nr.r.	*Vendi dhe emri i KPV-së*	*Selia e KPV-së*	*Vendbanimi në përbërje të KPV-së*
1.	Banjskë	Banjskë	Banjskë, Banjska Reka, Suhadoll i Banjës, Bresnicë, Vallq, Villishtë, Vojmisliq, Jankov Potok, Joshevik, Junakë, Kamenicë, Kozarevë,

			Lipovicë, Llovac, Llozishtë, Llokvë, Mekindoll, Rahovicë, Parucë, Rudninë, Shipovë.
2.	Bare	Bare	Bajgorë, Bare, Vidishiq, Kaçanoll, Kovaçicë, Rëzhanë, Selac.
3.	Bërrnjak	Bërrnjak	Babiq, Banjë, Bërnjak, Varagë, Vukojeviq, Dragalicë, Okllace, Presjekë.
4.	Vllahi	Vllahi	Batahir, Bistricë, Vllahi, Dedi, Zhazhë, Zabërxhë, Zijaqë, Koshutovë, Maxherë, Ovçar, Cerajë.
5.	Zveçan	Zveçan	Banovdoll, Boletin, Vidomiriq, Grabovc, Gushavc, Dolan, Vinarc i Poshtëm, Zherovnicë, Zhitkovc, Zveçan, Korile, Lipë, Maticë, Rudar, Sendoll, Sërbovec, Suhadoll.
6.	Zubin Potok	Zubin Potok	Velibreg, Gazivodë, Dobroshevinë, Jasenovik i P., Zagulë, Zubin Potok, Jabukë, Kobillagllavë, Padinë,Prevllakë, Pridvoricë, Uglar, Crepulë, Çiflluk.
7.	Leposaviq	Leposaviq	Vitanoviqi, Kërnini i Ep., Gnjezhdani, Desetak, Dren, Dubokë, Zabërxhë, Zërnosek, Joshanicë, Kajkovë, Kijevçiq, Koporiq, Kostin Potok, Krushevë, Krushçicë, Kutinje, Leposaviq, Majdevë, Mekishiq, Mioliq, Plakaonicë, Popovce, Rodel, Tvrgjen, Triskose, Ulije.
8.	Lluçka Rekë	Lluçka Rekë	Babudovicë, Vojnoviq, Bube, Burllat, Vërbë, Vukosavleviq, Zagraxhë, Zeçeviq, Kijevci, Lluçka Rekë, Rançiq, Çeshanoviq.
9.	Tunel i Parë	Tunel i Parë	Zasellë, Kutlloc, Lisicë, Kçiq i Vogël, Rahovë, Tunel i Parë, Rekë, Shupkoc.
10.	Rezallë	Rezallë	Kalludra e Madhe, Jasenoviku i Epërm, Kovaqi, Kopiloviqi, Megjeqi Potok, Rezallë, Rovcë, Tushiqi, Çeçeva.
11.	Sllatinë	Sllatinë	Borçan, Berzancë, Vuçë, Graniçan, Gërkaje, Dobravë, Zavratë, Jellakce, Kamenicë, Llazinë, Llozno,

			Moshnicë, Pridvoricë, Rumance, Seoce, Sllatinë, Soçanicë, Strërzhin, Cërveni.
12.	Stantërg	Stantërg	Mazhiq, Melenicë, Stantërg, Stranë.
13.	Çabër	Çabër	Varagë, Vinarc i Epërm, Stërmc i Epërm, Zupçe, Jagnjenicë, Prelez, Rujishtë, Çabër.
14.	Shipol	Shipol	Broboniq, Vaganicë, Vërbnicë, Zhabar i Epërm, Zhabar i Poshtëm, Koprivë, Koshutovë, Lushtë, Svinjar, Shipol.

IX. Rrethi i Istogut

Nr.r.	*Vendi dhe emri i KPV-së*	*Selia e KPV-së*	*Vendbanimi në përbërje të KPV-së*
1.	Banjë	Banjë	Banjë, Banjicë, Kashicë, Lubovë, Dubovë e Vogël, Orobërdë, Carrallukë.
2.	Vrellë	Vrellë	Vrellë, Kamenicë, Prigodë, Studenicë.
3.	Dobrushë	Dobrushë	Dobrushë, Prekallë, Starodran.
4.	Dollc	Dollc	Dërsnik, Dollc, Çupevë.
5.	Dubravë	Dubravë	Bellopojë, Veriq, Dragolec i Epërm, Dragolec i Poshtëm, Gusar, Dubravë, Mojstir, Sine.
6.	Gjurakoc	Gjurakoc	Llukvac i Begut, Gjurakoc, Kovragë, Llukavc i Thatë, Tomoc.
7.	Zallq	Zallq	Drejë, Zallq, Rudicë, Turbuhoc.
8.	Zllokuçan	Zllokuçan	Berkovë, Zllokuçan, Potoçan, Radullovc, Renoc.
9.	Istog	Istog	Istog i Poshtëm, Istog, Llugë, Muzhevinë, Cërcë.
10.	Jashanicë	Jashanicë	Dush, Gjurgjevik, Jelloc, Jashanicë, Pograxhë, Resnik.
11.	Klinë	Klinë	Gjurgjevik, Klinë, Klinavc, Krushevë.
12.	Jabllanicë e V.	Jabllanicë e V.	Jabllanicë e Madhe, Kaliçan, Jabllanicë e Vogël, Radac.
13.	Osojan	Osojan	Kosh, Veriq i Ri, Oprashkë, Osojan, Polanë, Tuçep, Shalinovicë.
14.	Rakosh	Rakosh	Zhakovë, Kërninë, Rakosh, Stropac, Sushicë.
15.	Cërkolez	Cërkolez	Suhogërllë, Uçë, Cërkolez, Dren.
16.	Shtupel	Shtupel	Binxhë, Grabc, Kërnicë, Shtupel.

X. Rrethi i Kamenicës

Nr.r.	*Vendi dhe emri i KPV-së*	*Selia e KPV-së*	*Vendbanimi në përbërje të KPV-së*
1.	Hajkobillë	Hajkobillë	Hajkobillë, Dabishec, Zajçevc.
2.	Hajnovc	Hajnovc	Hajnovc, Bratilloc, Bushincë, Kostadincë, Meshinë, Tirincë, Firiqejë.
3.	Ropotova e Madhe	Ropotova e Madhe	Bozhevc, Ropotovë e Madhe, Drenovc, Ropotovë e Vogël, Hodec, Rajnovc.
4.	Shipashnicë e Epërme	Shipashnicë e Epërme	Shipashnicë e Epërme, Kranidell, Sedllar.
5.	Shipashnicë e Poshtme	Shipashnicë e Poshtme	Dajkoc, Shipashnicë e Poshtme, Kollolleq, Muçivërc, Çarakovc.
6.	Kormjan i Poshtme	Kormjan i Poshtme	Kormjan i Poshtëm, Kormjan i Epërm, Domoroc.
7.	Kamenicë	Kamenicë	Berivojc, Bosce, Grizimë, Kamenicë, Moçar, Strellicë.
8.	Koretin	Koretin	Bllatë, Koretin, Topanicë.
9.	Krilevë	Krilevë	Gllogovicë, Krilevë.
10.	Lisockë	Lisockë	Gjurishec, Lisockë, Zhujë, Shahiq.
11.	Hogosht	Hogosht	Dazhdincë, Hogosht, Kopërnicë.
12.	Poliçkë	Poliçkë	Velegllavë, Vriçec, Desivojc, Lajiq, Marocë, Poliçkë, Tërstenë.
13.	Ranillug	Ranillug	Gllogoc, Dobërçan, Pançellë, Petrovc, Ranillug, Tomancë.
14.	Rubovc	Rubovc	Busovatë, Gogullovc, Miganovc, Rubovc.
15.	Rogoçicë	Rogoçicë	Karaçevë e Epërme, Karaçevë e Posht., Novosellë, Hodanoc, Rogoçicë.
16.	Strezovc	Strezovc	Bolevc, Vaganesh, Gragjenik, Carevc, Kremenatë, Leshtar, Rahovicë,Strezovc.
17.	Tugjevc	Tugjevc	Gmicë, Cvircë, Tugjevc.

XI. Rrethi i Llapit

Nr.r.	*Vendi dhe emri i KPV-së*	*Selia e KPV-së*	*Vendbanimi në përbërje të KPV-së*
1.	Halabak	Halabak	Halabak, Bellopojë, Tërrnavë, Sharban.
2.	Bajçinë	Bajçinë	Bajçinë, Dobërdol, Dobratin.
3.	Ballaban	Ballaban	Ballaban, Barainë, Koliq.
4.	Batllavë	Batllavë	Batllavë, Gërdoc, Dyz, Kaçibeg, Radujevc.
5.	Brainë	Brainë	Brainë, Bërvenik, Kalaticë, Nishevc.

6.	Gllamnik	Gllamnik	Burincë, Gllamnik, Sibovc i Epërm, Sibovc i Poshtëm, Konushevc, Penuhë.
7.	Llapashticë e Epërme	Llapashticë e Epërme	Llapashticë e Epërme, Llapashticë e Poshtme, Popovë.
8.	Dumnicë e Poshtme	Dumnicë e Poshtme	Dumnicë e Epërme, Dumnicë e Poshtme, Llaushë, Përpellac.
9.	Lupç i P.	Lupç i P.	Lupç i Epërm, Lupç i Poshtëm, Majanc, Teneshdoll.
10.	Kërpimeh	Kërpimeh	Zakut, Kërpimeh, Metehi, Pakashticë, Revuçë, Repë.
11.	Lluzhan	Lluzhan	Godishnjak, Sollobajë, Llugë, Lluzhan, Shakovicë.
12.	Orllan	Orllan	Bllatë, Kushevicë, Muhazob, Metërgoc, Orllan, Rakinicë, Turuçicë.
13.	Peran	Peran	Bradash, Velikarekë, Letanc, Obranxhë, Peran.
14.	Pollatë	Pollatë	Brecë, Dvorishtë, Zhiti, Murgullë, Pollatë, Potok, Reçicë, Sylevicë, Sllatinë, Tërnavicë.
15.	Podujevë	Podujevë	Podujevë
16.	Sveçël	Sveçël	Dumosh, Ladovc, Sveçël, Surkish.
17.	Shajkovc	Shajkovc	Surdull, Hërrticë, Shajkovc.
18.	Shtedim	Shtedim	Ballovc, Livadicë, Merdare, Mirovc, Shtedim.

XII. **Rrethi i Nerodimes**

Nr.r.	*Vendi dhe emri i KPV-së*	*Selia e KPV-së*	*Vendbanimi në përbërje të KPV-së*
1.	Gaçkë	Gaçkë	Banjicë, Burrnik, Gaçkë, Greme, Izhancë, Semajë.
2.	Nerodime e Epërme	Nerodime e Epërme	Balaj, Bozhoviq, Nerodime e Epërme, Nerodime e Poshtme, Dremjak, Jezerc, Muhaxher, Stojkoviq.
3.	Doganaj	Doganaj	Vatë, Vishë, Gabricë, Gërlicë e Epërme, Doganaj, Dubravë, Duraj, Elezaj, Kamenicë, Rakë, Rekë, Sllatinë, Sopotincë.
4.	Drajkovc	Drajkovc	Brod, Viçë, Gotovushë, Drajkovc, Kashtanjevë, Firajë.
5.	Han i Elezit	Han i Elezit	Balazh, Vërtomicë, Gorancë, Bush i

			Epërm, Bush i Poshtëm, Dac-Bravë, Dremjak, Dimcë, Han i Elezit, Krivenik, Miliq, Neçavc, Paldonicë, Pustenik, Rëzhancë, Seçishtë, Hasallar, Hunel.
6.	Zaskok	Zaskok	Varosh, Doganaj, Zaskok, Manastirc, Pleshinë.
7.	Ivajë	Ivajë	Gajre, Gllboçicë, Dragomac, Ivajë, Kotlinë, Strazhë.
8.	Kaçanik	Kaçanik	Axham, Bela-Mjak, Bob, Biçec, Kukaj, Bunjak, Gjurgjedel, Zymer-Thaç, Kaçanik, Kovaçec, Kosharishtë, Llanishtë, Nikaj, Reç, Runjevë, Çaka.
9.	Kosin	Kosin	Bublicë, Prelez i Jerlive, Kosin, Koshare, Llashkobare, Slivovë, Tërn.
10.	Kaçaniku i Vjetër	Kaçaniku i Vjetër	Begracë, Gërlicë e P., Krivanjivë, Reç, Kuçishtë, Stagovë, Kaçanik i Vjetër, Teneçe, Topojan, Tren-Luzhë, Horun.
11.	Fshati i Vj.	Fshati i Vj.	Bibaj, Komogllavë, Nikodin, Sojevë, Fshati i Vjetër.
12.	Talinovc	Talinovc	Gërbol, Talinovc i Jerlive, Muhovc, Papaz, Pojatishtë, Rahovicë, Retkocer, Sazli, Softoviq.
13.	Tankosiq	Tankosiq	Zllatar, Mirosalë, Tankosiq.
14.	Shtërrpc	Shtërrpc	Berivojcë, Vërbeshticë, Biti e Epërme, Biti e Poshtme, Jazhincë, Sevcë, Sushicë, Shtërrpcë.

Në kuadër të Rrethit të Nerodimës hynë edhe territori i Këshillit Popullor të qytetit të Ferizajt në përbërjen e të cilit gjendet qyteti Ferizaj.

XIII. **Rrethi i Pejës**

Nr. r.	*Vendi dhe emri i KPV-së*	*Selia e KPV-së*	*Vendbanimi në përbërje të KPV-së*
1.	Brestovik	Brestovik	Brestovik, Letinë, Lipë, Lëvoshë, Cigë, Maja e Zezë.
2.	Videje	Videje	Videje, Jagodë, Krushevë, Novosellë e Dejës, Novosellë e Zajmit.
3.	Vitomiricë	Vitomiricë	Burnut, Vitomiricë, Dubovë, Novosellë, Ozrim.
4.	Gllogjan	Gllogjan	Gllogjan, Kosuriq, Kpuz, Lugaxhi, Nepolë, Çeskovë.

5.	Gorazhdec	Gorazhdec	Bërzhenik, Gorazhdec, Grabovc, Llozhan, Orashje.
6.	Strellc i Epërm	Strellc i Epërm	Belejë, Stellc i Epërm, Strellc i Poshtëm, Isniq, Lëbushë.
7.	Baran i Poshtëm	Baran i Poshtëm	Buçan, Vranoc, Baran i Epërm, Baran i Poshtëm, Kotradiq, Rosujë, Turjakë, Çellopek.
8.	Drelaj	Drelaj	Reka e Allagës, Bellopaq, Bogë, Shtupeq i Madh, Hani i Jusufit, Llaze, Llutovë, Malaj, Shtupeq i Vogël, Pepiq.
9.	Drenoc	Drenoc	Bokshiq, Pjetërq i Epërm, Grabanicë, Dollovë, Pjetërq i Poshtëm, Drenoc, Dugajevë, Milliqeviq.
10.	Zahaq	Zahaq	Bllagajë, Zahaq, Llabjan, Pavlan, Ramun, Qyshk.
11.	Kryshec	Kryshec	Broliq, Dubovik, Kryshec, Papiq, Prapaçan, Rashiq.
12.	Kuçishtë	Kuçishtë	Boge, Dugajevë, Jashanicë, Koshutan, Kuçishtë, Haxhaj, Shkrel.
13.	Leshan	Leshan	Gllaviçicë, Jabllanicë, Kliçinë, Leshan, Sfërkë.
14.	Poçestë	Poçestë	Babiq, Vragoc, Dobërdol, Kërstec, Millovanc, Pishtan, Poçestë.
15.	Raushiq	Raushiq	Bellopojë, Zagërme, Zllopek, Loxhë, Lybeniq, Morinë, Raushiq.
16.	Stup	Stup	Budisalc, Lutogllavë, Nagllavkë, Osojë, Ruhot, Stup, Tërstenik.
17.	Treboviq	Treboviq	Nabërxhan, Nakëll, Fshati i Pashës, Treboviq.

XIV. Rrethi i Podrimes

Nr.r.	*Vendi dhe emri i KPV-së*	*Selia e KPV-së*	*Vendbanimi në përbërje të KPV-së*
1.	Banjë	Banjë	Banjë, Gajrak, Ladrovc, Senik.
2.	Bellacërkë	Bellacërkë	Bellacerkë, Bërnjaçë, Gexhë, Xërxë, Sopniq.
3.	Hoçë e Madhe	Hoçë e Madhe	Brestovc, Hoçë e Madhe, Hoçë e Vogël, Nagavc.
4.	Ujëmir	Ujëmir	Ujëmir, Dobërdol, Zabërxhë, Gllarevë, Siçevë, Cerovik, Çabiq.
5.	Drenovc	Drenovc	Bratotin, Vërnjak, Potoçan i Epërm, Potoçan i Poshtëm, Drenoc, Zatriq, Nushpalë, Pastasel, Sanovc.

6.	Zoçishtë	Zoçishtë	Zoçishtë, Apterushë, Reti.
7.	Kijevë	Kijevë	Bubavec, Gullboc, Kijevë, Llazicë, Mleçan, Plloçicë.
8.	Malishevë	Malishevë	Joviq, Lubizhdë, Malishevë, Mirushë, Turjakë, Caravranë.
9.	Rahovec	Rahovec	Rahovec
10.	Arllat	Arllat	Llapushnik, Negroc, Arllat, Tërpezë.
11.	Astrazub	Astrazub	Guriq, Dragobil, Jançishtë, Maxharë, Marali, Millanoviq, Astrazub, Pagarushë.
12.	Polluzhë	Polluzhë	Koznik, Kramovik, Llapçevë, Mrasor, Petkoviq, Polluzhë, Çifllak.
13.	Ratkoc	Ratkoc	Denjë, Dobërdol, Ratkoc, Radostë.
14.	Svërkë	Svërkë	Bubël, Volljak, Damanek, Dush, Ponorc, Përçevë, Rud, Sfërkë.
15.	Carallukë	Carallukë	Llashkadrenoc, Balincë, Shkarashnik, Vërmicë, Carallukë.

XV. Rrethi i Sitnicës

Nr.r.	*Vendi dhe emri i KPV-së*	*Selia e KPV-së*	*Vendbanimi në përbërje të KPV-së*
1.	Babush	Babush	Bablak, Babush i Serbëve, Mirash, Prelez, Rubovc, Surçinë, Cërnillë.
2.	Gllogoc	Gllogoc	Banullë, Gllogoc, Gumnasellë, Kojskë.
3.	Gadime e Poshtme	Babushi i Madh	Gadime e Epërme, Gadime e Poshtme, Llugaxhi, Marevc, Babush i Muhaxhirëve.
4.	Gushtericë e Poshtme	Gushtericë e Poshtme	Gushtericë e Poshtme, Dobratin, Gushtericë e Epërme, Livaxhë.
5.	Godanc i Epërm	Godanc i Epërm	Godanc i Epërm, Godanc i Poshtëm, Zborc, Bregu i Zi.
6.	Janjevë	Janjevë	Honroc, Brus, Bukovicë, Janjevë, Okosnicë, Shashkoc, Teqe, Shisharkë.
7.	Lipjan	Lipjan	Konjuh, Lipjan, Hallaq i Vogël, Rufc i Ri, Rufc i Vjetër, Suhadoll.
8.	Magure	Magure	Dobrajë e Madhe, Vrellë, Vërshevc, Leletiq, Magure, Dobrajë e Vogël, Medvec, Poturovc, Torinë, Qylagë.
9.	Muzeçinë	Muzeçinë	Vojnovc, Davidovc, Gjurkovc, Muzeçinë, Rashincë.

10.	Radevë	Radevë	Batusë, Lepi, Llugë, Radevë, Skullan.
11.	Sedllar	Sedllar	Baincë, Divjak, Dugë, Kleçkë, Karaçicë, Krojmirovc, Pjetreshticë, Rusinovc, Sedllar.
12.	Grackë e Vjetër	Grackë e Vjetër	Bujan, Varigoc, Hallaç i Madh, Ribar i Madh, Zllokuçan, Kraishtë, Grackë e Vogël, Ribar i Vogël, Grackë e Vjetër, Topliçan.
13.	Shtime	Shtime	Belincë, Llanishtë, Mollopolc, Petrovë, Rancë, Topillë, Raçak, Caralevë,Shtime.

XVI. Rrethi i Suharekës

Nr.r.	*Vendi dhe emri i KPV-së*	*Selia e KPV-së*	*Vendbanimi në përbërje të KPV-së*
1.	Bellanicë	Bellanicë	Bellanicë, Guncat, Lladroviq, Tumeçinë.
2.	Bukosh	Bukosh	Budakovë, Bukosh, Vraniq, Vërshevc, Krushicë, Movlan, Papaz, Popovlan.
3.	Duhle	Duhle	Bllacë, Greiçevc, Dragaçinë, Duhle, Javor, Luzhnicë, Stravuçinë, Çadrak.
4.	Mamushë	Mamushë	Mamushë, Medvec.
5.	Mushetisht	Mushetisht	Dvoran, Dellovc, Maçitevë, Mushtisht.
6.	Semetisht	Semetisht	Kosterc, Kravasari, Nishor, Semetisht.
7.	Sopi	Sopi	Gilanc, Grejkoc, Dubravë, Gjinoc, Savrovë, Sellograzhdë, Sopi, Topliçan.
8.	Studençan	Studençan	Dobërdolan, Kosançiq, Nëprebisht, Samadrexhë, Studençan, Tërne.
9.	Suharekë	Suharekë	Leshan, Peçan, Rashtan, Reçan, Sllapuzhan, Suharekë, Shirokë.

XVII. Rrethi i Sharrit

Nr.r.	*Vendi dhe emri i KPV-së*	*Selia e KPV-së*	*Vendbanimi në përbërje të KPV-së*
1.	Krushë e Madhe	Krushë e Madhe	Krushë e Madhe, Krushë e Vogël, Randobravë, Celinë.
2.	Sërbicë e Ep.	Sërbicë e Ep.	Velezhë, Gilanc, Serbicë e Epërme, Serbicë e Poshtme, Zojz, Novak, Piranë, Smaç, Trepetnicë, Caparc, Shpinadi.
3.	Dushanovë	Dushanovë	Atmaxhë, Grazhdanik, Dushanovë, Landovicë, Nashec, Petrovosellë, Tupec.

4.	Zhur	Zhur	Vllashnje, Vërrnicë, Dobrushtë, Zhur, Kobajë, Shkozë.
5.	Zym	Zym	Dedaj, Gjonaj, Zym, Kabash, Karashëngjergj, Krajk, Lubizhdë, Lukinje, Romajë.
6.	Lubizhdë	Lubizhdë	Vërbiçan, Gërnçar, Dojnicë, Kabash, Korishë, Lubizhdë, Lutogllavë, Shumadia e Re, Novosellë, Skorobisht.
7.	Plane	Plane	Gorozhup, Kojushë, Mazrek, Milaj, Plane.
8.	Reçan	Reçan	Zhivinjan, Jabllanicë, Llokvicë, Manastirc, Nebregoshte, Reçan, Struzhje.
9.	Sreckë	Sreckë	Lubinja e Epërme, Gornjesellë, Lubinje e Poshtme, Drajçiq, Mushnikovë, Pllanjan, Sreckë.
10.	Hoçë e Qytetit	Hoçë e Qytetit	Bilushë, Jeshkovë, Kushtendil, Lez, Leskovec, Lybiçevë, Poslishtë, Hoçë e Qytetit.

v. Në territorin e Krahinës së Beogradit:

…..

…..

Neni 8

Procedurat dhe afatet për përcaktimin dhe shënimin e kufijve të territoreve administrative-territoriale i përcakton Qeveria.

Kompetenca e organeve për ndryshimin e ndarjes administrative - territoriale

Neni 9

Nëse në nenin 10 të këtij Ligji nuk është përcaktuar ndryshe, ndarja administrative-territoriale bëhet vetëm me ligj.

Neni 10

Për ndryshimet administrative-territoriale të përcaktuara me këtë ligj vendos Presidiumi i Kuvendit Populllor i RPS-së për këtë çështje:

1. Për krijimin, suprimimin dhe ndryshimin e territoreve të rajoneve të qyteteve dhe vendbanimeve të qyteteve;
2. Për përcaktimin e vendit për qytet në përbërje të rrethit;
3. Për themelimin, fuzionimin dhe suprimimin e njësive ekzistuese administrative-territoriale;
4. Për ndarjen e disa vendbanimeve dhe pjesëve të tyre nga përbërja e territorit të këshillit populllor të vendit, përkatësisht këshillit populllor të qytetit dhe bashkimit të ndonjë këshilli tjetër të vendit të rrethit të njëjtë, përkatësisht këshillit populllor të qytetit, si dhe përmirësimin e kufijve të vendeve dhe qyteteve;
5. Për ndryshimin e emrave të vendbanimeve të caktuara në kuadër të territorit të këshillave populllorë të vendeve, si dhe për ndryshimet e selive të organeve të pushtetit të njësive administrative-territoriale.

Për ndryshimet nga pika 3, 4 dhe 5 për territorin e Krahinës Autonome të Vojvodinës vendos Kuvendi Populllor i KAV. Vendimet e Kuvendit Populllor të KAV nga pika 4, me të cilën ndryshohen

kufijtë e rretheve ose të qyteteve jashtë përbërjes së rrethit si dhe vendimet nga pika 5 i nënshtrohen miratimit nga Presidiumi i Kuvendit Popullor të RPS.

Për ndryshimet nga pika 4 për territorin e Krahinës Autonome të Kosovës e Metohisë vendos Këshilli Popullor Krahinor i KAKM-së, me miratim të Presidiumit të Kuvendit Popullor të RPS-së.

Neni 11

Kontestet për vendet kufitare dhe të qyteteve në kuadër të një rrethi administrativ i vendos këshilli ekzekutiv i Këshillit Popullor të Rrethit. Kontestet për kufijtë e rajoneve të qyteteve dhe vendbanimeve të qyteteve i vendos Këshilli Ekzekutiv i Këshillit Popullor të Qytetit.

Kontestet për kufijtë e territoreve të vendeve dhe qyteteve në përbërje të rretheve të ndryshme dhe kontestet e kufijve të territoreve të vendeve, përkatësisht qyteteve në përbërje të rrethit dhe qytetit jashtë përbërjes së rrethit, në kuadër të një krahine unike i vendos Këshilli Ekzekutiv i Këshillit Popullor Krahinor, ndërsa për territorin e Krahinës Autonome të Vojvodinës, Këshilli Kryesor Ekzekutiv i Kuvendit Popullor të KAV-së.

Kontestet për kufijtë e territoreve të vendeve dhe të qyteteve nga territoret e ndryshme të krahinave i vendos Qeveria.

Dispozitat përfundimtare

Neni 12

Evidencat për ndarjen administrative-territoriale i udhëheq Komiteti për Legjislacion dhe Ndërtim i pushtetit popullor i Qeverisë së RPS-së.

Neni 13

Dispozitat e përafërta për zbatimin e këtij Ligji, si dhe afatet për zbatimin e ndryshimeve administrative-territoriale të përcaktuara me këtë ligj i rregullon Qeveria.

Neni 14

Ky Ligj hyn në fuqi në ditën e publikimit në “Gazetën zyrtare të RPS-së”.

PRESIDIUMI I KUVENDIT POPULLOR I
REPUBLIKËS POPULLORE TË SERBISË

Nr. 59.
Në Beograd, 11 shkurt 1950.

Sekretari	Kryetari
Dr. Millorad Vllajkoviq, d.v.	Dr. Sinisha Stankoviq, d.v.

(*ASHK, Službeni glasnik NRS nr. 7/20 februar 1950*)

DOKUMENTI 17

Me Dekretin e Presidiumit të RP të Serbisë më 22 prill 1952 lidhur me vendimin për decentralizimin e aparatit ekonomik dhe administrativ është bërë ndarja e re e territorit të RS Serbisë në komuna, qytete dhe rrethe.

Me Ligjin prej 20 shtatorit 1952 është plotësuar ndarja e paraparë me Dekretin e theksuar.

Nr.	RRETHET	SIPËRFAQJA në km²
1.	I Vushtrrisë	380,00
2.	I Gjilanit	566,97
3.	I Moravës së Epërme	281,40
4.	I Gorës	432,22
5.	I Graçanicës	726,08
6.	I Drenicës	562.16
7.	I Gjakovës	868,71
8.	I Zveçanit	1.100,00
9.	I Istogut	703,34
10.	I Kamenicës	562,29
11.	I Nerodimës	859,63
12.	I Pejës	737,58
13.	I Podrimës	590,79
14.	I Sitnicës	561,04
15.	I Suharekës	416,63
16.	I Sharrit	646,71
17.	I Prishtinës, qyteti	30,86
	Gjithsej	**10.671.70**

(*Stanovništvo Nrodne Republike Srbije od 1934 – 1953. Zavod za statistiku i evidenciju N.R. Serbije, Beograd, juna 1953 god. Serija B, Sveska 1, fq. 80*).

DOKUMENTI 18

Në bazë të nenit 74, pika 3 e Kushtetutës së Republikës Popullore të Serbisë dhe nenit 4, pika 5 e Ligjit për Presidiumin e Kuvendit Popullor të Republikës Popullore të Serbisë, Presidiumi i Kuvendit Popullor i Republikës Popullore të Serbisë shpall Ligjin për ndarjen e Republikës Popullore të Serbisë në komuna, qytete dhe rrethe, të cilin ligj e ka votuar Kuvendi Popullor i Republikës Popullore të Serbisë në mbledhjen e vet prej datës 3 prill 1952 në të cilin thuhet:

Ligji
për ndarjen e territorit të Republikës Popullor të Serbisë në komuna, qytete dhe rrethe

Neni 1

Republika Popullore e Serbisë në aspektin e organizimit territorial të organeve lokale të pushtetit shtetëror ndahet në komuna, qytete dhe rrethe. Komuna në territorin e të cilit gjendet vendbanimi i qytetit është komunë e qytetit.

Komunat dhe komunat e qyteteve gjenden në territorin e rrethit ose në territorin e qytetit.

Neni 2

Rrethet në territorin e Republikës Popullore të Serbisë janë:

….

20. I Vushtrrisë, me seli të Këshillit Popullor të Rrethit në Vushtrri;
21. I Gjilanit, me seli të Këshillit Popullor të Rrethit në Gjilan.
22. I Moravës së Epërme, me seli të Këshillit Popullor të Rrethit në Viti;
23. I Gorës, me seli të Këshillit Popullor të Rrethit në Dragash;

24. I Graçanicës, me seli të Këshillit Popullor të Rrethit në Prishtinë;
31. I Drenicës, me seli të Këshillit Popullor të Rrethit në Skënderaj;
32. I Gjakovës, me seli të Këshillit Popullor të Rrethit në Gjakovë;
37. I Zveçanit, me seli të Këshillit Popullor të Rrethit në Mitrovicë.
42. I Istogut, me seli të Këshillit Popullor të Rrethit në Gjurakovc;
49. I Kamenicës, me seli të Këshillit Popullor të Rrethit në Kamenicë;
62. I Llapit, me seli të Këshillit Popullor të Rrethit në Podujevë;
75. I Nerodimës, me seli të Këshillit Popullor të Rrethit në Ferizaj;
85. I Pejës, me seli të Këshillit Popullor të Rrethit në Pejë;
87. I Podrimës, me seli të Këshillit Popullor të Rrethit në Rahovec;
107. I Sitnicës, me seli të Këshillit Popullor të Rrethit në Lipjan;
114. I Suharekës, me seli të Këshillit Popullor të Rrethit në Suharekë;
126. I Sharrit, me seli të Këshillit Popullor të Rrethit në Prizren.

…

Neni 3

Qytetet në territorin e Republikës Populllore të Serbisë janë: Beogradi, Zrenjanini, Kragujevci, Nishi, Novi Sadi, **Prishtina** dhe Subotica.

…..

Neni 4

Komunat e qyteteve dhe komunat në territorin e rretheve janë:

A). NË TERRITORIN E KRAHINËS AUTONOME TË KOSOVËS E METOHISË

RRETHI I VUSHTRRISË

Nr.r.	*Qyteti-Komuna*	*Vendbanimet*
1.	Vushtrria	Vushtrria
2.	Babimoc	Babinmosti, Barileva, Breznica, Drenovci.
3.	Gojbulë	Studimja e Poshtme, Gojbula, Karaça, Miroça, Novosella e Begut, Shlivovica.
4.	Stanovci i Poshtëm	Stanovci i Poshtëm, Stanovci i Epërm, Graca, Velikareka.
5.	Dërvari	Dervari, Mihaliqi, Resniku, Shalci.
6.	Dumnica e Llugave	Dumnica e Poshtme, Dumnica e Epërme, Dumnica e Llugave, Zagoria.
7.	Novolani	Brusniku, Bukoshi, Dubovci, Kolla, Nevolani, Taraxha, Vërrnica.
8.	Novosella	Sfarçaku i Ep., Sfarçaku i Poshtëm, Mavriçi, Nedakoci, Novosella, Pestova, Ropica, Samodrexha, Vilanci.
9.	Pantina	Balinca, Dalaku, Hercegova, Liqeni, Akrashtica, Ashlani, Pantina, Pirçi, Shitarica.
10.	Prilluzha	Beçuku, Bivolaku, Gllavatini, Hamidia, Plemetini, Prilluzha, Sibovci, Strofci, Zhilivoda.
11.	Skroma	Boshlani, Gumnishta, Kurillova, Skroma, Vesekovci.
12.	Smrekonica	Banjska, Dobërlluka, Pasoma, Sllatina, Smrekonica, Tarllabuqi, Kçiqi i Madh.
13.	Cecelia	Cecelia, Studimja e Ep., Kunoviku, Skoçna, Sllakovci.

RRETHI I GJILANIT

Nr.r.	*Qyteti-Komuna*	*Vendbanimet*
1.	Gjilani	Gjilani
2.	Bostoni	Bostani, Makreshi i Poshtëm, Makreshi i Epërm, Draganca, Zebinca, Izvori, Jasenoviku, Kllobukari, Manishinci, Novobërda, Prekovci, Tërniçevci.
3.	Sllakovci i Epërm	Vrella, Gadishi, Sllakovci i Poshtëm, Sllakovci i Epërm, Kishnapola, Plitkoviqi.
4.	Zhegra	Nosala, Lladova, Zhegra.
5.	Malisheva	Bukoviku, Malisheva, Capari, Shillova.
6.	Parallova	Parallova, Vërbica, Zhegovci.
7.	Parteshi	Budgria e Poshtme, Livaqi i Poshtëm, Parteshi.
8.	Pasjani	Burinca, Velekinca, Llashtica, Lipovica, Muçibaba, Pasjani, Uglari.

9.	Pograxha	Bilinica, Inatovci, Llovca, Pograxha, Sllubica, Stublina.
10.	Përlepnica	Kmetovci, Muzgova, Përlepnica, Vërbica.
11.	Stanishori	Kufca e Epërme, Koretishta, Pasjaku, Stanishori.
12.	Cërnica	Cernica, Livoqi i Ep., Gumnishta, Kravarica, Vrapçiqi.
13.	Shurdhani	Çeliku, Dunavi, Godeni, Pidiqi, Stançiqi, Shurdhani.

RRETHI I MORAVËS SË EPËRME

Nr.r.	*Komuna*	*Vendbanimet*
1.	Binça	Begunca, Binça, Buzoviku, Debelldeu, Kabashi, Mjeku.
2.	Vitia	Vitia, Drobeshi, Ramnishta.
3.	Vërboci	Gërnçari, Lubishta, Mogilla, Podgorci, Vërboci.
4.	Gushica	Gërmova, Gushica, Sadovina e Jerlive, Smira, Vërbani.
5.	Gjelekare	Stubla e Poshtme, Gjelekare, Remniku, Godeni i Madh.
6.	Letnica	Vernezi, Vërnakolla, Stublla e Ep., Letnica, Shashari.
7.	Pozharani	Ramjani i Poshtëm, Novosella, Pozharani, Çifllaku.
8.	Radivojci	Devaja, Budrika e Epërme, Kllokoti, Radivojci.
9.	Terpeza	Ballanca, Tërpeza, Zhitia.
10.	Sadovina e Çerkezëve	Sadovina e Çerkezëve, Sllatina e Poshtme, Sllatina e Epërme, Tërsteniku.

RRETHI I GORËS

Nr.r.	*Komuna*	*Vendbanimet*
1.	Brodi	Brodi
2.	Brodosani	Blaqi, Brodosani, Buzeci, Kosovca, Kuklibegu, Kuki, Pllajniku, Zaplluxha, Zgatari.
3.	Dragashi	Baçka, Dikanca, Dragashi, Kërsteci, Kukulani, Leshtani, Lubovishta, Mlika, Orçusha, Radesha, Rapça, Shajna, Vranishta, Xërxa.
4.	Krusheva	Gllobojica, Krusheva, Restelica, Zlipotoku.
5.	Han i Llapushës	Bellobradi, Brezna, Brruti, Buçe, Kapra, Plava, Rrenci, Zymi.

RRETHI I GRAÇANICËS

Nr.r.	*Qyteti-Komuna*	*Vendbanimet*
1.	Bellaqevci i Madh	Grabovci i Poshtëm, Grabovci i Epërm, Kuzmini, Pamazotini, Bellaqevci i Madh.
2.	Graçanica	Hajvalia, Badovci, Çagllavica, Graçanica, Llapllasella, Matiçani, Novosella, Sushica, Zllatari.
3.	Nëntë Jugoviqi	Bakshia, Besia, Devet Jugoviqi, Berrnica e Poshtme, Bërrnica e Epërme, Lebana, Prugovci, Raskova, Teneshdolli, Vranidolli, Truda.
4.	Dobreva e Poshtme – Vragoli	Harilaqi, Dobreva e Poshtme, Henci, Dobreva e Epërme, Sllatina e Vogël, Bellaqevci i Madh, Sllatina e Madhe, Vragolia.
5.	Keçikolla	Keçikolla, Koliqi, Nishevci, Prapashtica.
6.	Fushë- Kosova	Bresja, Dobërdupi (Lismiri), Fushë-Kosova, Nakarada, Preoci, Uglari.
7.	Komarani	Berisha, Fushtica e Poshtme, Korrotica e Poshtme, Zabeli i Poshtëm, Fushtica e Epërm, Korrotica e Epërm, Zabeli i Epërm, Kishnareka, Komarani, Nekovci, Stankovci.
8.	Llukari	Grashtica, Kolovica, Llukari, Makovci, Radashevci, Rimanishta, Siçeva, Sharbani.
9.	Marevci – M. Potoku	Mareci, Kllokoqi.
10.	Mramori	Businje, Mramori.
11.	Obiliqi	Hade, Cërkvenavodica, Dobrosella, Krusheci, Llazareva, Leskovçiqi, Mazgiti, Millosheva, Minjera Kosova, Obiliqi, Orlloviqi, Shipitulla
12.	Slivova	Dragovci, Kukavica, Llabjani, Slivova.

RRETHI I DRENICËS

Nr.	*Komuna*	*Vendbanimet*
1.	Gllogoci	Bainca, Dobrosheci, Domaniku, Gllobri, Gllogovci, Krajkova, Çikatova e Re, Pokleku, Çikatova e Vjetër, Shtrubullova, Vasileva.
2.	Klina e Epërme	Klina e Epërme, Kotorri, Kuçica, Radisheva, Klina e Mesme, Terrnavci.
3.	Abria e Epërme	Abria e Poshtme, Abria e Epërme, Murga, Tërdevci, Vuçaku.
4.	Prekazi i Epërm	Prekazi i Poshtëm, Galica, Prekazi i Epërm, Luboveci, Mikushnica.
5.	Likovci	Likoci, Açareva, Plluzhina, Rezalla, Tica, Tushila.
6.	Polaci – Polaci i Ri	Dasheci, Kralica, Krusheci, Marina, Polaci i Ri, Polaci i Vjetër.

7.	Runiku	Banja, Çitaku, Kasterci, Leçina, Padalishta, Runiku, Suhogërlla.
8.	Skënderaj	Çubreli, Klina e Poshtme, Llausha, Rakinica, Skënderaj, Vitaku.
9.	Tërsteniku	Makërmali, Polluzha, Shtutica, Tërsteniku, Vërboci.
10.	Turiçevci	Broja, Kopiliqi i Poshtëm, Kopiliqi i Epërm, Izbica, Kllodërnica, Turiqeci, Vojniku.
11.	Çirezi	Baksi, Beçiqi, Çirezi, Gllanasella, Gradica, Godanci, Kozhica, Krasaliqi, Krasmiroci, Likoshani, Prelloci.

RRETHI I GJAKOVËS

Nr.r.	*Qyteti-Komuna*	*Vendbanimet*
1.	Gjakova	Gjakova
2.	Beci	Beci, Bardosani, Cërmjani, Qerimi, Doblibare, Janoshi, Kodralia, Lugbunari, Meça, Neteci, Rakovina, Rashkoci, Rrezina, Vraniqi, Zhdrella.
3.	Brekoci	Brekoci, Deva, Fierza, Guska, Jahoci, Korenica, Madanaj, Meja, Moglica, Orize, Raça, Ramoci, Rrypaj, Vogova, Zulfaj, Zhubi.
4.	Bistrazhini	Bistazhini, Doli, Godeni, Gërçina, Kusari, Kushaveci, Lipoveci, Marmulla, Pjetërshani, Smaqi, Ujëzi.
5.	Gërgoci	Bardhaniqi, Gërgoci, Jabllanica, Kralani, Llugaxhia, Mazniku, Radoniqi, Rakoci, Zhabeli.
6.	Deçani	Belegu, Deçani, Carabregu i P., Carabregu i Ep., Prilepi, Drenoci, Lluka e Epërme, Hulaj, Loçani, Pabërxha.
7.	Juniku	Batusha, Dobroshi, Jasiqi, Gjocaj, Juniku, Koshare, Nivokazi, Pacaj, Sllupi, Vokshi.
8.	Rogova	Damjani, Kushnini, Rogova.
9.	Irzniqi	Baballoqi, Biteshi i Ep., Dashinoci, Lluka e P., Ratishi i Poshtëm, Dubrava, Glloxhani, Ratishi i Poshtëm, Gramaçeli, Kodralia, Vranoci i Vogël, Lumbardhi, Pozhari, Prekllluka, Rastavica, Irzniqi, Shaptej.
10.	Ponosheci	Babaj Bokës, Berjahu, Brovina, Duzhnja, Molliqi, Morina, Neci i Epërm, Neci i Poshtëm, Ponosheci, Potoku, Popoci, Smolica, Stublla, Shishmani i Bokës, Shishmani i Rrafshit.
11.	Skivjani	Biteshi i Poshtëm, Dallashaj, Dobruxha, Novosella e Poshtme, Dujaka, Hereçi, Novosella e Epërme, Osek Hyla, Osek Pasha, Palabardhi, Plançorri, Rracaj, Firaja, Skivjani, Sheremetaj, Trakaniqi.

RRETHI I ZVEÇANIT

Nr.r.	*Qyteti-Komuna*	*Vendbanimet*
1.	Mitrovica	Mitrovica
2.	Banjska	Banjska, Banjska Reka, Banski Suvi Do, Bresnica, Grizhani, Izvori, Jankov Potok, Jasheviku, Junaka, Kamenica, Kozareva, Lipovica, Llokva, Llovac, Llozhishta, Mekidolli, Rahovica, Paruca, Rudina, Shipova, Vallqi, Vilishta, Vojmisliqi, Zharevi.
3.	Bare	Bajgora, Bare, Kaçanolli, Kovaçica, Rëzhana, Selaci, Vidishiqi.
4.	Bërnjaku	Babiqi, Banja, Bërrnjaku, Dragalica, Kleçka, Akllaca, Preseka, Shpilja, Varaga, Vitakova, Vukojeviqi.
5.	Vllahia	Batahiri, Bistrica, Ceraja, Dedia, Koshutova, Maxhera, Ovçari, Vllahia, Zabërxha, Zijaça, Zhazha.
6.	Zveçani	Banovdolli, Boletini, Vidomiriqi, Grabovci, Gushavci, Dolani, Vinarci i Poshtëm, Zherovnica, Zhitkovci, Zveçani, Korile, Lipa, Matica, Zveçani i Vogël, Rudari, Sendo, Serboveci, Suhadolli.
7.	Zubin Potoku	Crepula, Çitlluku, Dobroshevina, Jasenoviku i Poshtëm, Gazivoda, Jabuka, Kobillagllava, Kalludra e Vogël, Padina, Prevllaka, Pridvorica, Uglari, Velibregu, Zaguli, Zubin Potoku.
8.	Leposaviqi	Desetaku, Dreni, Duboka, Gnjezhdani, Kërnini i Epërm, Jashanica, Kajkova, Kijevçiqi, Kopuriqi, Potoku i Kosovës, Krushçica, Krusheva, Kutnja, Leposaviqi, Majdeva, Mekiniqi, Mijoliqi, Plakanica, Popovci, Rodeli, Trikosi, Tvërgjani, Ulija, Vitanonviqi, Zabërxha, Zërnoseku.
9.	Tuneli i Parë	Kutllovci, Lisica, Kçiqi i Vogël, Rahova, Tuneli i Parë, Reka, Shupkovci, Zasella.
10.	Rezalla	Babudovica, Bajnoviqi, Bube, Burlati, Kalludra e Madhe, Vërba, Vukosavleviqi, Jasenoviku i Epërm, Drainoviqi, Zagraxha, Zeçeviqi, Kijevce, Kovaçe, Kopiloviqi, Ledeniku, Lomigora, Luçka Reka, Megjeqi Potoku, Rançiqi, Rezalla, Rovca, Tushiqe, Çeqeva, Çeshanoviqi.
11.	Sllatina	Bërzanci, Vuça, Graniçani, Gërkaja, Dobrava, Zavrata, Jekallci, Kamenica, Llazina, Llozna, Moshnica, Pridvorica, Rucmanca, Seoce, Sllatina, Soçanica, Stërzhini, Cërveni.
12.	Stantërgu	Rashani i Epërm, Rashani i Poshtëm, Mazhiqi, Melenica, Stantërgu, Strana, Tërstena.
13.	Çabra	Çabra, Vinarci i Epërm, Stërmci i Epërm, Jagnjenica, Koshutova, Prelezi, Rujishta, Varaga, Zupça.

14.	Shipoli	Broboniqi, Zhabari i Epërm, Zhabari i Poshtëm, Kopriva, Kërligata, Lushta, Svinjari, Shipoli, Vaganica, Vërbnica.

RRETHI I ISTOGUT

Nr.r.	*Komuna*	*Vendbanimet*
1.	Banja	Banja, Banjica, Caralluka, Kashica, Lubova, Dubova e Vogël, Orobërda.
2.	Vrella	Prigoda, Studenica, Kamenica, Vrella.
3.	Ujëmiri	Ceroviku, Çabiqi, Ujëmiri, Dobërdoli, Gllareva, Siçeva, Zabërxha.
4.	Dobrusha	Llukavci i Begut, Dobrusha, Prekalla, Staradrani, Turbuhoci.
5.	Dubrava	Bellopoja, Dragolevci i Epërm, Dragolevci i Poshtëm, Dubrava, Mojstiri, Sineja.
6.	Gjurakovci	Gjurakovci, Kovrraga, Serbobrani, Llukavci i Thatë, Tomoci, Veriqi, Gusari.
7.	Zallqi	Dreja, Koshi, Veriqi i Ri, Osojani, Oprashka, Polana, Rudica, Shalinovica, Tuçepi, Zablaqi, Zallqi.
8.	Zllokuçani	Berkova, Biça, Drenovçiqi, Grabci, Leskoci, Radullovci, Renoci, Potoçani, Shtupeli, Zllakuçani.
9.	Istogu	Cërca, Istogu, Istogu i Poshtëm, Lluga, Lubozhda, Muzhevina.
10.	Jashanica	Dushi, Jellovci, Jashanica, Kërnica, Pograxha, Resniku, Gjurgjeviku i Madh, Siçeva.
11.	Klina	Çupeva, Dollci, Dërsniku, Gremniku, Klina, Klinavci, Krusheva, Gjurgjeviku i Vogël.
12.	Jabllanicë e Vogël	Kaliçani, Jabllanica e Vogël, Radavci, Jabllanica e Madhe.
13.	Rakoshi	Belica, Kërnina, Rakoshi, Sushica, Stropac, Zhakova.
14.	Cërkolezi	Cërkolezi, Dreni, Suhogërlla, Uça.

RRETHI I KAMENICËS

Nr.r.	*Komuna*	*Vendbanimet*
1.	Hajkobilla	Hajkobilla, Dabishevci, Zajçevci.
2.	Hajnovci	Hajnovci, Bratillovci, Bushinca, Firiqeja, Kostandinca,Meshina, Tirinca.

3.	Ropotova e Madhe	Bozhevci, Drenovci, Ropotova e Vogël, Hodeci, Rajanovci, Ropotova e Madhe.
4.	Shipashnica e Poshtme	Çarakovci, Dajkovci, Shipashnica e Poshtme, Shipashnica e Epërme, Kolloleqi, Muçivërci.
5.	Kamenica	Berivojca, Bosce, Busovata, Gugollovci, Grizima, Kamenica, Miganovci, Moqari, Rubovci, Srelica.
6.	Lisocka	Gjurishevci, Lisocka, Shahiqi, Zhuja.
7.	Hogoshti	Dazhdinca, Kopërnica, Marovca, Hogoshti.
8.	Poliçka	Desivojca, Lajçiqi, Poliçka, Sedllari,Tërstena,Velegllava, Vruçevci.
9.	Ranillugu	Dobërçani, Kormjani i Poshtëm, Gllogovci, Kormjani i Epërm, Pançella, Petrovci, Ranillugu, Tomanci.
10.	Rogoçica	Kraçeva e Epërme, Karaçeva e Poshtme, Kranidelli, Novosella, Hodanovci, Rogoçica.
11.	Strezovci	Bolevci, Carevci, Gllogovica, Graxheniku, Kosovica, Kremenata, Krileva, Leshtari, Rahovica, Strezovci, Vaganeshi.
12.	Topanica	Bllata, Domorovci, Koretini, Topanica.
13.	Tugjevci	Gmica, Svirca, Tugjevci.

RRETHI I LLAPIT

Nr.r.	*Komuna*	*Vendbanimet*
1.	Batllava	Batllava, Dyzi, Gërdovci, Kaçibegu, Radujevci.
2.	Gllamniku	Burinca, Sibovci i Poshtëm, Gllamniku, Sibovci i Epërm, Konushevci, Penuha.
3.	Llapashtica e Epërme	Llapashtica e Poshtme, Llapashtica e Epërme, Popova, Velikareka.
4.	Dumnica e Poshtme	Dumnica e Poshtme, Dumnica e Epërme, Llausha, Përpellaci.
5.	Lupçi i P.	Lupçi i Poshtëm, Lupçi i Epërm, Majanci.
6.	Kërpimehu	Dobratini, Dobërdoli, Kërpimehu, Metehia, Pakashtica, Repa, Revuça, Zakuti, Sylevica.
7.	Lluzhani	Halabaku, Bellopoja, Godishnjaku, Sollobaja, Lluga, Lluzhani, Shakovica, Tërnava.
8.	Orllani	Ballabani, Baraina, Bllata, Braina, Bërveniku, Kalatica, Kushevica, Muhazobi, Metergovci, Orllani, Rakinica, Turuçica.
9.	Pallata	Breca, Dvorishta, Murgulla, Pallata, Potoku, Reçica, Sllatina, Tërnavica, Zhitia.
10.	Perani	Bajçina, Bradashi, Obranxha, Perani.
11.	Podujeva	Letanci, Livadica, Merdari, Mirovci, Podujeva, Shtedimi.

12.	Sveçla	Ballovci, Dumoshi, Lladovci, Sveçla, Surkishi.
13.	Shajkovci	Hërtica, Surdulli, Shajkovci.

RRETHI I NERODIMËS

Nr.r.	*Komuna –Qyteti*	*Vendbanimet*
1.	Ferizaj	Ferizaj
2.	Gaçka	Banjica, Burrniku, Gremja, Izhanci, Semaja.
3.	Doganaj	Doganaj, Dubrava, Duraj, Kamenica, Elezaj, Gabrrica, Gërlica e Epërme, Raka, Reka, Sllatina, Sopotnica, Vataj, Visha.
4.	Drajkovci	Brodi, Drajkoci, Firaja, Gotovusha, Kashtanjeva, Viça.
5.	Hani i Elezit	Ballazh, Vërtomica, Goranca, Bushi i Epërm, Dac-Brav, Dimca, Bushi i Poshtëm, Demjaku, Hani i Elezit, Kërveniku, Miliqi, Neçavci, Paldenica, Pusteniku, Rëzhanca, Seçishta, Hasallari, Huneli.
6.	Zaskoku	Doganaj, Manstirci, Pleshina, Varoshi, Zaskoku.
7.	Ivaja	Gajra, Gllboçica, Ivaja, Dragomani, Kotlina, Strazha.
8.	Kaçaniku	Axhami, Bela Mjaku, Biçevci, Bobi, Bunjaku, Drenogllava, Gjurgjedelli, Zymer-Thaçi, Kaçaniku, Kovaçeci, Korbuliqi, Kosharishta, Krivanjeva, Llanishta, Nika, Nikovci, Runjeva. Stagova, Teneqja, Tren-Luzha, Çaka-Kuka.
9.	Kosina	Bublica, Prelezi i Jerlive, Kosina, Kosharja, Lloshkobarja, Sarajishta, Slivova, Tërrni.
10.	Nerodimja-Nerodime e Epërme	Baliqi, Bozhoviqi, Nerodimja e Poshtme, Dramjaku, Nerodimja e Epërme, Jezerci, Muhaxheri, Stojkoviqi.
11.	Kaçaniku i Vjetër	Begraca, Gërlica e Poshtme, Kuçishta, Reçi, Kaçaniku i Vjetër, Topojani, Haruni.
12.	Fshati i Vj.	Bibaj, Komogllava, Nekodimi, Sojeva, Fshati i Vjetër.
13.	Talinovci – Talinovci i Muhaxh.	Gërbola, Talinovci i Jerlive, Talinovci i Muhaxhirëve, Muhovci, Papazi, Pojatishta, Rahovica, Sazlia, Retkoceri, Softaj.
14.	Tankosiqi	Mirosala, Tankosiqi, Zllatari.
15.	Shtërrpca	Berevci, Bitia e P., Bitia e Epërme, Jazhinca, Sevca, Shtërrpca, Vërboshtica, Sushiqi, Popovce, Orliçeva.

RRETHI I PEJËS

Nr.r.	*Komuna –Qyteti*	*Vendbanimet*
1.	Peja	Peja, Letia, Lëvosha, Maja e Zezë.
2.	Videja	Deja, Jagoda, Krusheva, Videja, Zajmi.
3.	Vitomirica	Brestoviku, Dubova, Lipa, Novosella, Ozrimi, Ciga, Vitomirica.
4.	Gllogjani	Çeskova, Gllogjani, Kosuriqi, Këpuzi, Llugaxhia, Nepola.
5.	Gorazhde-vci	Babiqi, Bërzheniku, Dobërdoli, Gorazhdevci, Grabovci, Kërstaci, Llozhani, Pishtani, Poçesta, Orashje, Millovanci, Vragovci.
6.	Strellci i Epërm	Belleja, Strellci i Epërm, Strellci i Poshtëm, Isniqi, Lëbusha.
7.	Barani i Poshtëm	Buçani, Çallapeku, Barani i Poshtëm, Barani i Epërm, Kotradiqi, Rosula, Turjaku, Vranoci.
8.	Drelaj	Reka e Allagës, Drelaj, Koshutani, Shtupeli i Vogël, Malaj, Pepiqi, Shtupeli i Madh, Llaze, Lutovë, Bellopaqi.
9.	Drenovci	Bokshiqi, Dollova, Pjetërqi i P., Drenovci, Dugajeva, Pjetërqi i Epërm, Miliçeviq, Grabanica, Jabllanica.
10.	Zahaçi	Bllagaja, Qyshku, Gllaviçica, Kliçina, Llabjani, Leshani, Pavlani, Ramuni, Svërka, Zahaçi.
11.	Krushevci	Broliqi, Duboçaku, Duboviku, Krushevci, Papiqi, Papraçani, Rashiqi.
12.	Kuçishta	Bogë, Dugonijva, Haxhaj, Jashanica, Kuçishta, Shkreli.
13.	Raushiqi i Vjetër	Bellopoja, Loxha, Lubeniqi, Raushiqi i Vjetër, Raushiqi i Ri, Zagërma, Morina, Zllopeku.
14.	Tërsteniku	Budisalci, Lutogllava, Naglavci, Osoja, Ruhoti, Stupi, Tresteniku.
15.	Treboviqi	Nabërxhani, Naklla, Treboviqi, Katundi i Pashës.

RRETHI I PODRIMËS

Nr.	*Komuna*	*Vendbanimet*
1.	Bellacërka	Bellacërka, Bërnjaça, Gexha, Sopniqi, Xërxa.
2.	Hoça e Madhe	Hoça e Madhe, Hoça e Vogël, Brestovci, Nagavci, Retia, Apterusha, Zoçishta.
3.	Lashkadre-noci	Balinca, Caralluka, Shakrashniku, Suhopola, Lashkadrenoci, Vërrmica.
4.	Drenovci	Bratotini, Drenovci, Potoçani i Epërm, Kozniku, Nushpali, Pastasella, Senovci, Vranjaka, Zatriqi.
5.	Kijeva	Bubaveci, Gullboci, Kijeva, Stapanica, Llazica, Mleçani, Plloçica.

6.	Malisheva	Caravrana, Joviqi, Lubizha, Malisheva, Mirusha, Turjaku.
7.	Rahoveci	Rahoveci, Potoçani i Poshtëm.
8.	Arllati	Vukovci, Gjurgjica, Lladrovci, Llapushniku, Novosella, Poterku, Negrovci, Arllati, Tërpeza.
9.	Astrazubi	Dragobili, Gajraku, Guriqi, Jançishta, Magjara, Maralija, Millovanoviqi, Astrazubi, Pagarusha.
10.	Ratkoci	Deja, Dobërdoli, Radosta, Ratkoci.
11.	Svërka	Bubla, Çupeva, Damaneku, Dushi, Panorci, Përçeva, Rudi, Svërka, Volljaku.
12.	Çifllaku	Çifllaku, Kramoviku, Llapçeva, Mrasori, Petkoviqi, Polluzha, Saroshi.

RRETHI I SITNICËS

Nr.	*Komuna*	*Vendbanimet*
1.	Babushi i Serbëve	Bablaku, Cërnilla, Mirashi, Prelezi, Rubovci, Babushi i Serbëve, Surçina.
2.	Goleshi	Batusa, Qylaga, Leletiqi, Lepia, Lluga, Gllanica, Magura, Dobraja e Vogël, Medveci, Mirena, Puturovci, Radeva, Skullani, Torina, Dobraja e Madhe, Vrella, Vërshevci.
3.	Gushterica e Poshtme	Dobratini, Gushterica e Epërme, Gushterica e Poshtme, Livaxha, Gllavica, Sllovia, Smallusha.
4.	Gadimja e P.-Babush i Muhaxhir.	Gadimja e Epërme, Gadimja e Poshtme, Llugaxhia, Marevci, Babushi i Muhaxhirëve, Çellopeku.
5.	Janjeva	Honrovci, Brusi, Bukovica, Janjeva, Akllapi, Okasnica, Shisharka, Shashkoci, Teçja, Tërbovci, Vogoçica.
6.	Lipjani	Banulla, Gllogovci, Gumnasella, Kojska, Konjuhi, Lipjani, Hallaqi i Vogël, Rufci i Ri, Rufci i Vjetër, Suhadolli.
7.	Muzeçina	Davidovci, Gjurkovci, Muzeçina, Rashinca, Gllavica, Vojnovci.
8.	Sedllari	Bainca, Divjaka, Duga, Karaçica, Kleçka, Krojmirovci, Pjetërshtica, Rusinovci, Sedllari.
9.	Gracka e Vjetër	Bujani, Krajishta, Gracka e Vogël, Ribari i Vogël, Gracka e Vjetër, Topliçani, Varigoci, Hallaqi i Madh, Ribari i Madh, Zllakuçani.
10.	Shtimja	Belinca, Carabregu, Caraleva, Godanci i Epërm, Godanci i Poshtëm, Llanishta, Mollopolci, Petrova, Raçaku, Ranca, Shtimja, Topilla, Zborci, Devetaku, Petroviqi.

RRETHI I SUHAREKËS

Nr.	*Komuna*	*Vendbanimet*
1.	Banja	Banja, Bellanica, Guncati, Lladroviqi, Seniku, Tumeçina.
2.	Bukoshi	Budakova, Bukoshi, Krushica, Movlani, Papazi, Popovlani, Vraniqi, Vërshevci.
3.	Duhla	Bllaca, Çadraku, Duhla, Dragaçina, Grejçevci, Javori, Lluzhnica, Stravuçina.
4.	Mushtishti	Dellovci, Dvorani, Maçiteva, Mushtishti.
5.	Semetishti	Kasterci, Kravasaria, Nishori, Semetishti.
6.	Sopia	Dubrava, Gjinovci, Gelanca, Grejkoci, Savrova, Sallagrazhda, Sopia, Topliçani.
7.	Studençani	Dobërdolani, Nepërbishti, Samodraxha, Studençani, Kosançiqi, Tërrnja.
8.	Suhareka	Leshani, Peçani, Rashtani, Reçani, Sllapuzhani, Suhareka, Shiroka.

RRETHI I SHARRIT

Nr.r.	*Komuna–Qyteti*	*Vendbanimet*
1.	Prizreni	Prizreni
2.	Krusha e Madhe	Celina, Krusha e Vogël, Pirana, Randobrava, Kusha e Madhe.
3.	Serbica e Epërme	Caparci, Serbica e Epërme, Serbica e Poshtme, Mamusha, Medveci, Novaku, Smaçi, Shpenadia, Trepetnica, Velezha, Zojzi.
4.	Dushanova	Atmaxha, Dushanova, Grazhdaniku, Landovica, Nasheci, Petrovosella.
5.	Zhuri	Dobrushta, Kobaja, Murademi, Shkoza, Vlashnja,Vërmica, Zhuri.
6.	Zymi	Dedaj, Gjonaj, Kabashi, Karashëngjergji, Krajku, Lubizhda e Hasit, Lukinja, Romaja, Zymi.
7.	Lubizhda	Dojnica, Gërnçari, Kabashi, Korisha, Lubizhda, Lutogllava, Novoselani, Skorobishta, Shumadia e Re, Vërbiçani.
8.	Planeja	Gorozhubi, Kajusha, Mazreku, Milaj, Planeja.
9.	Reçani	Jabllanica, Kushtendini, Llokvica, Manastirica, Nebregoshti, Reçani, Struzhja, Zhivinjani.
10.	Sredcka	Lubinja e Poshtme, Drajçiqi, Lubinja e Epërme, Gornje Sella, Mushnikova, Pllanjani, Sredcka.
11.	Hoça e Qytetit	Bilusha, Hoça e Qytetit, Jeshkova, Leskoveci, Lezi, Lubiçeva, Poslishta.

.....

Neni 5

Kufijtë e rretheve janë përcaktuar me kufijtë e komunave në kuadër të tyre. Mënyrën e përcaktimit dhe shënimet e kufijve të komunave, qyteteve dhe rretheve i vendos Këshilli Popullor i Rrethit.

Neni 6

Kontestet për kufijtë e komunave në territorin e një rrethi e zgjedh këshilli popullor i rrethit. Kontestet për kufijtë e rretheve dhe të qyteteve në territorin e njësive autonome i vendos Kuvendi Popullor i KAV, përkatësisht Këshilli Popullor i KAKM, ndërsa kontestet e tjera për kufijtë e rretheve dhe të qyteteve i vendos Presidiumi i Kuvendit Popullor i RPS-së.

Neni 7

Deri në fund të vitit 1953 selitë e këshillave popullorë të përcaktuara me këtë Ligj mund t'i ndryshojë Presidiumi i Kuvendit Popullor të RPS-së, ndërsa selitë e këshillave popullorë në territoret e krahinave autonome mund t'i ndryshojë Kuvendi Popullor i KAV, përkatësisht Këshilli Popullor Krahinor i KAKM-së.

Të gjitha kontestet e tjera në aspektin e territoreve të komunave, qyteteve dhe rretheve zgjidhen vetëm me anë të ligjit.

…..

Neni 9

Ky ligj hyn në fuqi me ditën e publikimit në "Gazetën zyrtare të RPS"

Presidiumi i Kuvendit i Republikës Popullore të Serbisë

Nr. 166
Në Beograd, 9 prill 1952

Sekretari	Nënkryetari
Dr. Millorad Vllajkoviq, d.v.	Dr. Sinisha Stankoviq, d.v.

(*ASHK, Službeni glasnik NRS br. 15/22 april 1952*)

DOKUMENTI 19

Ligji
për zbatimin e riorganizimit
të Këshillave Popullorë

……

Neni 3

…..

3. Këshillat popullorë të qyteteve Beograd, Zrenjanin, Kragujevac, Nish, Novi Sad, **Prishtinë** dhe Suboticë mbeten edhe më tutje në përbërjen e tanishme.

…..

Neni 10

Komuna të qyteteve me veçori të veçanta janë: Apatini, Bori, Valeva, Vranja, Vërnjaçka Banja, Vërshaci, **Gjakova**, Zajeçari, Kikinda, **Mitrovica**, Krushevci, Leskovci, Negotini, Novi Pazari, Pançeva, Paraçini, **Peja**, Piroti, Pozharevci, Prokupla, **Prizreni**, Rankoviçevo, Svetozareva, Senta, Smedereva, Sombori, Mitrovica e Sremit, Titovo Uzhica, Çupria, Çaçaku dhe Shabaci.

…..

Presidiumi i Kuvendit Popullor i Republikës Popullore të Serbisë

Nr. 167
Në Beograd, 9 prill 1952

Sekretari	Nënkryetari
Dr. Millorad Vllajkoviq, d.v.	Dr. Sinisha Stankoviq, d.v.

(*ASHK, Službeni glasnik NRS br. 15/22 april 1952*)

DOKUMENTI 20

Statuti
i Krahinës Autonome të Kosovës e Metohisë

……

Këshilli populluer i Krahinës Autonome i Kosovë-Metohis në seancën e VII të rregullt më **20 fruer 1953**, aprovoi **Statutin e Krahinës Autonome të Kosovë-Metohisë**.

…..

Neni 1

"Krahina e Kosovë-Metohisë, asht krahinë autonome në kuadrin e shtetit demokratik socjalist të Republikës Popullore të Sërbis".

…..

Në neni 6

"Krahina autonome e Kosovë-Metohis përfshinë teritorin e rretheve të Sodshme: Vuçitërn, Gillan, Moravë e Epërme, Gorë, Graçanicë, Drenicë, Gjakovë, Zveçan, Istog, Kamenicë, Llap, Nerodime, Pejë, Podrimë, Sitnicë, Suharekë, Shar dhe të qytetit të Prishtinës".

Neni 7

"Selia e organeve krahinore të pushtetit të Krahinës Autonome të Kosovë-Metohisë asht Prishtina".

Prishtinë, 20 shkurt 1953.

KRYETARI
I KËSHILLIT EKZEKUTIV POPULLOR TË
KOSOVË- METOHISË
Fadil Hoxha, d.v.

KRYETARI
I K.P. TË KËSHILLIT TË KOSOVË-METOHISË
Ismet Shaqiri, d.v.

(*ASHK, Këshilli Populluer i Krahinës Autonome të Kosovë-Metohisë, 1943-1953, Prishtinë, 1955, fq. 921-942*).

DOKUMENTI 21

Dekret
për shpalljen e ligjit për ndryshimet dhe plotësimet e ligjit për ndarjen territoriale të Republikës Popullore të Serbisë në komuna, qytete dhe rrethe

Në bazë të nenit 71, paragrafi 1, pika 14 e Ligjit kushtetues për bazat e rregullimit shoqëror dhe politik dhe për organet e pushtetit të Republikës Popullore të Serbisë, shpall Ligjin për ndryshimin dhe plotësimin e Ligjit për ndarjen e territoreve të Republikës Popullore të Serbisë në komuna, qytete dhe rrethe, që e ka aprovuar Kuvendi Popullor i Serbisë në mbledhjen e Dhomës Republikane të mbajtur më 18 dhjetor 1954.

IV nr. 663
Në Beograd, 30 dhjetor 1954

Kryetari
i Kuvendit Popullor
Petar Stamboliq, d.v.

Nënkryetari
i Këshillit Ekzekutiv
Sllobodan Peneziq, d.v.

LIGJI
PËR PLOTËSIMET DHE NDRYSHIMET E LIGJIT PËR NDARJEN E TERRITOREVE TË REPUBLIKËS POPULLORE TË SERBISË NË KOMUNA, QYTETE DHE RRETHE

I.

Ndryshimet territoriale

…..

Neni 3

Në nenin 4 bëhen këto ndryshime, përkatësisht plotësime:

1. Në kapitullin "A) Në territorin e Krahinës Autonome të Kosovës dhe Metohisë", pika V ndryshohet dhe thuhet:

a. **Komuna e Qytetit:**

1. Prishtina (Selia e komunës së qytetit – Prishtinë).

b. **Komunat**:

2. Komuna: Bellaqevci i Madh (Selia e Këshillit Popullor të Komunës – Bellaqevc i Madh)

Vendbanimet: Bellaqevci i Madh, Grabovci i Madh, Kuzmini, Pomozotini.

3. Komuna: Graçanica (Selia e Këshilit Popullor të Komunës – Graçanicë)

Vendbanimet: Ajvalia, Badovci, Graçanica, Zllatari, Llapllasella, Matiçani, Novosella, Sushica dhe Çagllavica.

4. Komuna: Nëntë Jugoviq (Selia e Këshillit Popullor të Komunës – Nëntë Jugoviq).

Vendbanimet: Bakshia, Besia, Vranidolli, Bërrnica e Epërme, Nëntë Jugoviqi, Bërrnica e Poshtme, Lebana, Prugovci, Raskova, Teneshdolli dhe Truda.

5. Komuna: Dobreva e Poshtme (Selia e Këshillit Popullor të Komunës – Vragolia).

Vendbanimet: Harilaqi, Sllatina e Madhe, Vragolia, Dobreva e Epërme, Dobreva e Poshtme, Henci, Sllatina e Vogël dhe Bellaçevci i Vogël.

6. Komuna: Kaçikoll (Selia e Këshillit Popullor të Komunës – Kaçikollë).

Vendbanimet: Kaçikolla, Koliqi, Nishevci dhe Prapashtica.

7. Komuna: Fushë-Kosovë (Selia e Këshillit Popullor të Komunës – Fushë-Kosovë).

Vendbanimet: Bresja, Dobërdupi, Fushë-Kosova, Nakarada, Preoci dhe Uglari.

8. Komuna: Komarani (Selia e Këshillit Popullor të Komunës – Komaran).

Vendbanimet: Berisha, Korrotica e Epërme, Fushtica e Epërme, Zabeli i Poshtëm, Korrotica e Poshtme, Fushtica e Poshtme, Zabeli i Poshtëm, Kishnareka, Komarani, Nekovci dhe Stankovci.

9. Komuna: Llukari (Selia e Këshillit Popullor të Komunës – Llukar).

Vendbanimet: Grashtica, Kolovica, Llukari, Makovci, Radashevci, Rimanishta, Siçeva dhe Sharbani.

10. Komuna: Marevci (Selia e Këshillit Popullor të Komunës – Mudri Potok).

Vendbanimet: Kllokoqi dhe Marevci.

11. Komuna: Mramori (Selia e Këshillit Popullor të Komunës – Mramor).

Vendbanimet: Businja dhe Mramori.

12. Komuna: Obiliqi (Selia e Këshillit Popullor të Komunës – Obiliq).

Vendbanimet: Hadja, Dobrasella, Krushevci, Llazareva, Leskovçiqi, Mazgiti, Millosheva, Obiliqi, Orlloviqi, Minjera Kosova, Cërkvenavodica dhe Shipitulla.

13. Komuna: Slivova (Këshilli Popullor i Komunës – Slivovë).

Vendbanimet: Dragovci, Kukavica, Llabjani dhe Slivova.

……

II
DISPOZITAT KALUESE DHE PËRFUNDIMTARE

Neni 5

Nryshimet territoriale të përfshira në këtë Ligj do të zbatohen prej 15 janarit 1955...

(*ASHK, Službeni glasnik NRS, nr. 1/8 januar 1955*)

DOKUMENTI 22

Hartë – Pasqyrë e vendeve në Krahinën e K. e M. për ndarjen administrative-territoriale

Proporcioni: 1 : 1.200.000

Viti: Nuk ka vit. Sipas ndarjes administrative duhet të jetë e vitit 1954 ose fillimi i vitit 1955.

Legjenda: Kufijtë e republikave, kufijtë e Krahinës Autonome të Kosovës e Metohisë; kufijtë e rretheve, kufijtë e komunave, selia e rrethit, selia e Këshillit PK, fshatrat, kufijtë e rretheve të ardhshëm, kufijtë e komunave, kufijtë e padefinuar,etj.

Nr. r.	Selia e Rrethit	Sipërfaqja në	
		Hektarë	Km²
1.	Gjilan	145.941	145,9
2.	Mitrovicë	183.878	183,9
3.	Pejë	233.541	233.5
4.	Prizren	202.586	202,6
5.	Prishtinë	192.637	192,6
6.	Ferizaj	108.417	108,4
	Gjithsej	1.067.000	1067

(*ASHK, Koleksioni i hartave*).

DOKUMENTI 23

Dekret
për shpalljen e ligjit për territoret e rretheve dhe komunave në Republikën Popullore të Serbisë

Në bazë të nenit 71, pika 14 e Ligjit kushtetues për bazat e rregullimit shoqëror dhe politik dhe për organet e pushtetit të Republikës Popullore të Serbisë shpall Ligjin për territoret e rretheve dhe komunave në Republikën Popullore të Serbisë, të cilin e ka aprovuar Kuvendi Popullor i Serbisë në mbledhjen e Dhomës Republikane e mbajtur më 1 korrik 1955.

IV nr. 359
Në Beograd, 11 korrik 1955.

Kryetari	Nënkryetari
i Kuvendit Popullor	Këshillit Ekzekutiv
Dushan Petroviq, d.v.	Jovan Veselinov, d.v.

Ligji
për territorin e rretheve dhe komunave të Republikës Popullore të Serbisë

Neni 1

Në Republikën Popullore të Serbisë ekzistojnë rrethet dhe komunat e përcaktuara me këtë Ligj.

Neni 2

Rrethet janë:

……

8. Rrethi i Gjilanit, me seli të Këshillit Popullor të Rrethit në Gjilan.

12. Rrethi i Mitrovicës, me seli të Këshillit Popullor të Rrethit në Mitrovicë.

26. Rrethi i Pejës, me seli të Këshillit Popullor të Rrethit në Pejë.

29. Rrethi i Prizrenit, me seli të Këshillit Popullor të Rrethit në Prizren.

31. Rrethi i Prishtinës, me seli të Këshillit Popullor të Rrethit në Prishtinë.

…..

Neni 3

Komunat janë:

VIII. Në Rrethin e Gjilanit

Nr.r.	*Qyteti -Komuna*	*Vendbanimet*
1.	Bresalci	Bresalci,[131] Vërbica, Gadishi, Sllakovci i Ep., Sllakovci i P., Zhegovci, Kishnapola, Parallova, Poneshi dhe Strazha.
2.	Vitia	Begunca, Binça, Buzoviku, Vitia, Vërbani, Vërbovci, Gërmova, Gërnçari, Gushica, Debeldeja, Drobeshi, Gjelekara, Sadovina e Jerlive, Kabashi, Lubishta, Mjaku, Mogilla, Podgorci, Ramnishta dhe Smira.
3.	Gjilani	Velekinca, Vërbica, Gjilani, Kufca e Epërme, Livoçi i Epërm, Livoçi i Poshtëm, Kmetovci, Koretishta, Pasjaku, Mallisheva, Prilepnica, Stanishori dhe Shillova.
4.	Zhegra	Burinca, Godeni i Madh, Lladova, Llashtica, Stublla e Poshtme, Dunavi, Zhegra, Lipovica, Godeni i Vogël, Muçibaba, Nosala, Pasjani, Pidiqi, Remniku, Stançiqi, Çeliku dhe Shurdhani.
5.	Kamenica	Hajnovci, Berivojca, Bllata, Bozhevci, Bosca, Bratillovci, Bushinca, Busovata, Gmica, Gogolovci, Grizima Koretini, Kamenica, Kostandinca, Meshina, Miganovci, Moçari, Hodevci, Rajnovci, Rubovci, Sfirca, Strellica, Tirinca, Topanica, Tugjevci dhe Firiqeja.
6.	Letnica	Vernezi, Vërnakolla, Stulla e Epërme, Letnica dhe Shashari.

[131] Në dokument janë të regjistruar edhe komunat kadastrale që janë identike me vendbanimet

7.	Muçivërci	Shipashnica e Epërme, Karaçeva e Epërme, Dajkovci, Shipashnica e Poshtme, Karaçeva e Poshtme, Kolloleqi, Kranidelli, Muçiverci, Novosella, Hodanovci, Rogoçica dhe Çarrakovci.
8.	Novobërda	Bostoni, Makreshi i Epërm, Makreshi i Poshtëm, Draganca, Zebinca, Izvori, Jasenoviku, Kllobukari, Manishinci, Mozgova, Novobërda, Prekovci dhe Tërniçevci.
9.	Hogoshti	Velegllava, Vruçevci, Dazhdinca, Gjurishevci, Desivojca, Zhuja, Kopërnica, Lajçiqi, Lisocka, Marovca, Hogoshti, Poliçka, Sedllari, Tëstena dhe Shahiqi.
10.	Parteshi	Vrapçiqi, Budriga e Epërme, Budriga e Poshtme, Kravarica, Parteshi, Cërnica dhe Gumnishta.
11.	Pograxha	Bilinica, Bukoviku, Capari, Inatovci, Llovca, Pograxha, Sllubica, Stublina dhe Uglari.
12.	Pozharani	Ballanca, Devaja, Ramjani i Poshtëm, Zhitia, Kllokoti, Novosella, Pozharani, Radivojci, Tërpeza dhe Çifllaku.
13.	Ranillugu	Ropotova e Madhe, Gllogovci, Kormjani i Epërm, Domoroci, Drenovci, Ropotova e Vogël, Pançella, Petrovci, Ranillugu dhe Tomanci.
14.	Strezovci	Bolevci, Vaganeshi, Gllogovica, Graxheniku, Zajçevci, Kremenata, Krileva, Leshtari, Rahovica, Strezovci dhe Carevci.

XII. **Në Rrethin e Mitrovicës**

Nr.r.	*Qyteti –Komuna*	*Vendbanimet*
1.	Banjska	Banovdolli, Banjska, Banjska Reka, Bresnica, Suhadolli, Vallçi, Jasheviku, Kulla, Llozishta, Lovaci, Valishta, Lipovica, Llokva, Vojmislliqi, Izvori, Grishani, Junaci, Zharevi, Paruca, Shipova, Zherovnica, Potoku i Jankut, Kamenica, Mekidolli, Kozareva, Rahovica, Rudina dhe Sendo.
2.	Vushtrria	Balinca, Banjska, Brusniku, Bukushi, Vërmica, Vuçitërna, Sfaraçaku i Epërm, Vilanci, Gojbula, Dumnica e Epërme, Studimja e Epërme, Dobërlluka, Dolaku, Studimja e Poshtme, Sfaraçaku i Poshtëm, Zagorja, Jezera, Miraça, Karaça, Kolla, Kunoviku, Nevolani, Nedakovci, Novosella, Novosella e Begut, Akrashtica, Ashlani,

		Pantina, Pestova, Mavriqi, Ropica, Samadrexha, Skoçna, Sllakovci, Sllatina, Tarllabuqi, Hercegova, Celecia, Shlivovica dhe Shtitarica.
3.	Dubovci	Baksi, Beçiqi, Galica, Dubovci, Kozhica, Kralica, Krasaliqi, Krasmirovci, Luboveci, Mikushnica, Prellovci, Taraxha dhe Çirezi.
4.	Zubin Potoku	Banja, Vitakova, Varaga, Bërnjaku, Babiqi, Vukojeviqi, Dragalica, Preseka, Bube, Burlati, Vukosavleviqi, Varaga, Kalludra e Madhe, Velebregu, Gazivoda, Kobillagllava, Padina, Jasenoviku i Epërm, Kovaça, Stërmci i Epërm, Drainoviqi, Dreni, Zeçeviqi, Rançiqi, Zubin Potoku, Dobroshevina, Jasenoviku i Poshtëm, Pridvorica, Uglare, Çitluku, Zupçi, Jagnjenica, Prelezi, Kërligata, Luçka Reka, Vërba, Megjigji Potoku, Oklaci, Rezalla, Rujishta, Tushiqi, Crepula, Zagula, Jabuka, Kalludra e V., Prevllaka, Çabra, Çeçeva Çeshenoviqi, Babudovica dhe Vojnoviqi.
5.	Mitrovica	Brabaniqi, Vaganica, Kçiqi i Madh, Rudari i Madh, Boletini, Lipa, Rudari i Vogël, Vidomiriqi, Vërbica, Pirçi, Zhabari i Epërm, Suhadolli i Epërm, Suhadolli i Poshtëm, Grabovci, Dolani, Vinarci i Poshtëm, Vinarci i Epërm, Gushavci, Zhabari i Poshtëm, Zhazha, Zhitkovci, Zveçani, Zveçani i Vogël, Kopriva, Korila, Mitrovica, Kushtova, Lushta, Matica, Svinjari, Smrekovnica, Sërbovci, Shipoli, Shupkovci dhe Zasella.
6.	Leposaviqi	Kërrnini i Epërm, Dreni, Vitanoviqi, Mekiniqi, Mioçiqi, Kajkova, Kijevçiqi, Zabërxha, Koporiqi, Kutnja, Desetaku, Krusheva, Krushçica, Leposaviqi, Tvërxhani, Trikosi, Ulija, Majdeva, Zërnoseku, Potoku i Kostës, Rodeli, Pllakaonica, Gnjezhdani, Duboka, Popovci dhe Joshanica.
7.	Prilluzhja	Beçuku, Bivolaku, Velikareka, Gllavatini, Stanovci i Epërm, Graca, Dumnica e Poshtme, Stanovci i Poshtëm, Dërvari, Zhilivoda, Dumnica e Llugave, Mihaliqi, Prilluzhja, Resniku, Shallci dhe Strofci.
8.	Sllatina	Bistrica, Borçani, Bërzanci, Rucmanca, Vuça, Graniçani, Zavrata, Llazina, Gërkaja, Dobrava, Jekallce, Kamenica, Koshtova, Llozna, Moshnica, Pridvorica, Soçanica, Seoce, Sllatina, Ceraja, dhe Cerveni.

9.	Skënderaj	Vitaku, Klina e Ep., Prekazi i Epërm, Klina e Poshtme, Prekazi i Poshtëm, Dashevci, Kotorri, Krushevci, Kuçica, Llausha, Likovci, Makërmali, Marina, Polanci i Ri, Novosella, Rakenica, Rezalla, Skënderaj, Klina e Mesme, Polaci i Vjetër, Tica, Tërnavci, Tushila dhe Çubreli.
10.	Stantërgu	Bajgora, Bare, Batahiri, Boshlani, Vesekovci, Vidishiqi, Vllahia, Rashani i Ep., Rashani i P., Gumnishta, Dedinja, Zabërxha, Zijaça, Kaçanolli, Kovaçica, Kutllovci, Kurillova, Maxhera, Mazhiqi, Melenica, Ovçari, Rahova, Lisica, Tuneli i Parë, Pestova, Rëzhana, Selaci, Skoçna, Stantërgu, Kolonia e Xehetarëve, Strana, Tërstena.
11.	Turiçevci	Broja, Vojniku, Kopiliqi i Epërm, Kopiliqi i Poshtëm, Izbica, Kllodërnica, Turiçevci.

XXVI – Në Rrethin e Pejës:

Nr.r.	*Qyteti –Komuna*	*Vendbanimet*
1.	Budisalci	Budisalci, Bërkova, Videja, Zllokuçani, Radullovci, Jagoda, Krusheva, Lutogllava, Nabërxhani, Nagllavci, Naklla, Rudica, Ruhoti, Sllupi dhe Tërsteniku.
2.	Gorazhdevci	Babiqi, Bërzheniku, Vragovci, Gorazhdevci, Grabovci, Dobërdoli, Zllopeku, Kërstavci, Llozhani, Pishtani, Poçesta dhe Millovanci.
3.	Barani i Epërm	Broliqi, Buçani, Vranovci, Glloxhani, Nepola, Barani i Epërm, Barani i Poshtëm, Jabllanica, Llugaxhia, Kosuriqi, Kotradiqi, Këpuzi, Krushevci, Duboçaku, Mazniku, Vranovci i Vogël, Papiqi, Rashiqi, Turjaka, Çeskova dhe Çellopeku.
4.	Deçani	Baballoqi, Belegu, Vokshi, Glloxhani, Strellci i Epërm, Carabregu i Epërm, Carabregu i Poshtëm, Gramaçeli, Dubrava, Jasiqi, Dashinovci, Deçani, Ratishi i Poshtëm, Strellci i Poshtëm, Drenovci, Duboviku, Isniqi, Kodralia, Lëbusha, Lumbardhi, Lluka e Epërme, Lluka e Poshtme, Prapaçani, Pobërxha, Pozhari, Prilepi, Rastavica, Ratishi, Irzniqi, Preklluka, Sllubi, Hulaj, Loçani dhe Shaptej.
5.	Ujëmiri	Ujëmiri, Dobërdoli, Dushi, Gjurgjeviku i Madh, Abria e Poshtme, Zabërxha, Gllareva, Jashanica, Jellovci, Resniku, Murga, Açareva, Plluzhina, Siçeva, Ceroviku, Rudi, Çabiqi.

6.	Drelaj	Reka e Alagës, Bogë, Shtupeli i Madh, Drelaj, Dugajeva, Jashanica, Kuçishta, Koshutani, Shtupeli i Vogël, Malaj, Pepiqi, Haxhaj, Shkreli.
7.	Gjakova	Bardosani, Bistrazhini, Brekovci, Vogova, Godeni, Novosella e Epërme, Guska, Dallashaj, Deva, Dobrixha, Biteshi i Poshtëm, Firaja, Novosella e Poshtme, Dujaka, Plançori, Gjakova, Zhubi, Zylfaj, Janoshi, Jahoci, Piskota, Korenica, Kushaveci, Lipoveci, Marmulla, Meja, Moglica, Osek Pasha, Osek Hyla, Palabardhi, Petrushani, Doli, Kusari, Ramoci Rrypaj, Rracaj, Raça, Zidi i Sadikagës, Skivjani, Smaçi, Trakaniqi, Qerimi, Lugbunari, Ujzi, Firza.
8.	Gjurakovci	Banjica, Banja, Llukavci i Begut, Veriqi, Dobrusha, Dreja, Gjurakovci, Zallqi, Zabllaqi, Kashica, Kovraga, Koshi, Lubova, Dubova e Vogël, Orobërda, Osojani, Prekalla, Staradrani, Llukavci i Thatë, Sërbobrani, Tomoci, Turbuhovci, Caralluka dhe Shalinovica.
9.	Istogu	Bellopoja, Vrella, Dragalevci, Dubrava, Istogu, Istogu i Poshtëm, Lluga, Lubozhda, Mojstiri, Muzhevina, Prigoda, Sinaja, Studenica, Cërca.
10.	Juniku	Batusha, Gjocaj, Hereçi, Juniku, Jasiqi, Kosharja, Nivokazi, Sheremetaj, Dobroshi, Pacaj.
11.	Kijeva	Balinca, Bubaveci, Bubla, Llashkadrenoci, Vërmica, Gullbovci, Domaneku, Dushi, Kijeva, Llozica, Lubizhda, Mleçani, Plloçica, Ponorci, Garaçeva, Përçeva, Sfërka, Shkarashniku, Turjaka, Caralluka.
12.	Klina	Biça, Grabci, Volljaku, Gremniku, Dollci, Drenovçiqi, Leskoveci, Renovci, Dërsniku, Klina, Krusheva, Klinavci, Pograxha, Gjurgjeviku i Vogël, Novosella e Dejes, Novosella e Zajmit, Shtupeli, Kërnica, Çupeva.
13.	Leshani	Bokshiqi, Gllaviçica, Pjetërçi i Ep., Grabanica, Dollova, Pjetërqi i P., Drenovci, Dugajeva, Zahaqi, Jabllanica, Kliçina, Llabjani, Leshani, Ramuni, Rosola dhe Sfërka.
14.	Peja	Bellopoja, Bllagaja, Brestoviku, Jabllanica e Madhe, Vitomirica, Dubova, Zagërmla, Kaliçani, Lipa, Loxha, Lubeniqi, Jabllanica e Vogël, Novosella, Ozrimi, Peja, Pavlani, Radavci, Ciga, Raushiqi i Vjetër, Treboviqi, Katundi i Pashës, Çyshku, Maja e Zezë dhe Lëvosha.
15.	Ponosheci	Babaj Bokës, Duzhnja, Berjahu, Brovina, Morina, Molliqi, Ponoshevci, Popovci, Smolica, Neci, Stublla, Çerreti, Shishmani.

16.	Rakoshi	Belica, Zhakova, Kërrnina, Polana, Rakoshi, Suhogërlla, Sushica, Tuçepi, Veriqi i Ri, Uça dhe Cërkolezi.
17.	Cërmjani	Beci, Vraniqi, Gërgoci, Doblibare, Zhabeli, Bardhaniqi, Zhdrella, Sopoti, Kodralia, Rashkoci, Kralani, Meça, Radoniqi, Rakoci, Cërmjani, Rakovina.

XXIX – Në rrethin e Prizrenit

Nr.r.	*Qytet –Komuna*	*Vendbanimet*
1.	Banja	Banja, Bellanica, Guriqi, Dragobili, Jançishta, Joviqi, Kravasaria, Lladroviqi, Lladrovci, Maxhara, Malisheva, Maralia, Milanoviqi, Mirusha, Astrazubi, Pagarusha, Seniku, Caravrana.
2.	Bellobrada	Bellobrada, Blaqi, Brezna, Brodosani, Brruti, Buzezi, Buçja, Zaplluxha, Zgatari, Zymi, Kapra, Kosava, Kuklibegu, Kuki, Plava, Pllajniku dhe Rrenci.
3.	Krusha e Madhe	Krusha e Madhe, Zojzi, Xerxa, Krusha e Vog., Mamusha, Medveci, Nagavci, Pirana, Randobrava, Celina.
4.	Vlashnja	Bilusha, Vlashnja, Vërmica, Dobrushta, Shkoza, Grazhdaniku, Zhuri, Murademi, Jeshkova, Kushtendili, Kobaja, Lezi, Lybiçeva, Nasheci, Poslishta, Hoça e Qytetit.
5.	Dragashi	Baçka, Brodi, Vranishta, Dikanca, Dragashi, Xërxa, Kërstaci, Kukulani, Leshtani, Lubovishta, Mlika, Orçusha, Radesha, Rapça dhe Shajna.
6.	Dulja	Bllaca, Grejçevci, Guncati, Dulja, Javori, Kostërci, Lluzhnica, Nishori, Tumeçina, Çadraku.
7.	Gjonaj	Gorozhupi, Gjonaj, Zymi, Krajku, Karashëngjergji, Kojusha, Mazreku, Milaj, Planeja, Tupeci.
8.	Krusheva	Gllobоçica, Zlipotoku, Krusheva, Restelica.
9.	Rahoveci	Bellacerkva, Brestovci, Bërnjaça, Hoça e Madhe, Potoçani i Epërm, Potoçani i Poshtëm, Drenovci, Zatriqi, Zoçishta, Kozniku, Hoça e Vogël, Nushpala, Apterusha, Rahoveci, Pastasela, Retia, Sanovci dhe Sopniqi.
10.	Prizreni	Atmaxha, Velezha, Vërbiçani, Sërbica e Epërme, Gërnçari, Dojnica, Sërbica e Poshtme, Dushanova, Jabllanica, Kabashi, Korisha, Landovica, Leskoveci, Lubizhda, Lutogllava, Shumadia e Re, Novosella, Novaku, Prizreni, Petrovasella, Skorobishti, Smaçi, Trepetnica, Caparci, Shpinadia.

11.	Ratkovci	Bratotini, Bërrnjaka, Gexha, Denja, Dobërdoli, Llapçeva, Mrasori, Petkoviqi, Polluzha, Radosta, Ratkovci, Kramoviku, Çifllaku Saroshi.
12.	Rogova	Gërçina, Damjani, Dedaj, Kabashi i Hasit, Kushnini, Lukinaj, Lubizhda e Hasit, Rogova, Romaja.
13.	Srecka	Gornja Lubinja, Gornjasella, Lubinja e Poshtme, Drajçiqi, Zhivinjani, Llokvica, Manastirica, Mushnikova, Nepregoshti, Pllanjani, Reçani, Sredska, Stuzhja.
14.	Suhareka	Budakova, Bukoshi, Vraniqi, Vërshevci, Gilanca, Grejkovci, Dvorani, Dellovci, Dobërdolani, Dubrava, Gjinovci, Krushica, Leshani, Maçiteva, Mohlani, Mushitishta, Neprebishta, Papazi, Peçani, Popovlani, Rashtani, Reçani, Savrova, Samadrazha, Sellograzhda, Semetishti, Sllapuzhani, Sopia, Stravuçina, Studenica, Suhareka, Topliçani, Tërni.

XXVI – Në Rrethin e Prishtinës

Nr.r.	*Qyteti-Komuna*	*Vendbanimet*
1.	Gaçka	Banjica, Burrniku, Gaçka, Gremja, Izhanci, Raka, Semaja.
2.	Gllogovci	Banjica, Vasileva, Vërbovci, Vuçaku, Gllanasella, Gllobari, Gllogovci, Godanci, Abria e Epërme, Gradica, Dobrashevci, Domaneku, Krajkova, Likoshani, Çikatova e Re, Pokleku, Polluzha, Çikatova e Vjetër, Shtrubullova, Tërdevci, Tërsteniku, Shtutica
3.	Graçanica	Ajvalia, Badovci, Busia, Graçanica, Dragovci, Kukavica, Llabjani, Lapllasella, Mramori, Novosella, Slivova, Sushica dhe Çagllavica.
4.	Nëntë Jugoviqi	Bakshia, Barileva, Besia, Breznica, Vranidolli, Bërrnica e Epërme, Nëntë Jugoviqi, Bërrnica e Poshtme, Drenovci, Lebana, Prugovci, Radashevci, Raskova, Rimanishta, Siçeva, Teneshdolli, Truda, Sharbani.
5.	Hani i Elezit	Dremjaku, Hani i Elezit, Kriveniku, Neçavci, Paldenica, Pusteniku, Neçavci dhe Seçishta.
6.	Janjeva	Honrovci, Brusi, Bukovica, Vogoçica, Janjeva, Akllapi, Tërbovci, Okosnica, Teçja, Shashari, Shashkovci.
7.	Kaçaniku	Begraca, Biçeci, Bobi, Vata, Dubrava, Gajre, Gllobocica, Gërlica e Epërme, Doganaj,

		Drenogllava, Duraj, Gabrrica, Gjurgjedelli, Elezaj, Ivaja, Kaçaniku, Kovaçevci, Korbuliqi, Kotllina, Nikaj, Nikovci, Reka, Runjeva, Sllatina, Sopotnica, Stagova, Kaçaniku i Vjetër, Strazha.
8.	Kaçikolla	Hajkobilla, Dabisheci, Kaçikolla, Koliqi, Nishevci, Prapashtica.
9.	Komarani	Berisha, Korrotica e Epërme, Fushtica e Epërme, Zabeli i Epërm, Korrotica e Poshtme, Fushtica e Poshtme, Zabeli i Poshtëm, Kishnareka, Komarani, Llapushniku[132], Nekovci, Negrovci, Arllati, Stankovci, Tërpeza.
10.	Fushë-Kosova	Harilaqi, Batusa, Bresja, Bellaçevci i Madh, Sllatina e Madhe, Vragolia, Dobreva e Epërme, Dobërdupi, Dobreva e Poshtme, Grabovci i Poshtëm, Henci, Fushë-Kosova, Kuzmini, Sllatina e Vogël, Bellaçevci i Vogël, Pomozotini, Preoci, Uglari
11.	Kërpimehu	Pakashtica e Ep., Dobratini, Pakashtica e P., Zakuti, Kërpimehu, Metehia, Revuça, Repa, Sylevica, Dobërdoli.
12.	Lipjani	Banulla, Bujani, Varigovci, Hallaçi i Madh, Ribari i Madh, Gllogovci, Gushterica e Epërme, Gumnasella, Dobratini, Gushterica e Poshtme, Zllokuçani, Kojska, Konjuhi, Kraishta, Livaxha, Lipjani, Hallaqi i Vogël, Gracka e Vogël, Ribari i Vogël, Rufci i Ri, Skullani, Sllovia, Smallusha, Gracka e Vjetër, Rufci i Vjetër, Suhadolli, Topliçani.
13.	Lluzhani	Halabaku, Batllava, Burinca, Bellopoja, Lupçi i Epërm, Godishnjaku, Sibovci i Epërm, Gërdovci, Lupçi i Poshtëm, Sibovci i Poshtëm, Dyzi, Kaçibegu, Konushevci, Sallobaja, Lluga, Luzhani, Majanci, Penuha, Radujevci, Tërnava, Shakovica.
14.	Magura	Bainca, Dobraja e Madhe, Gllanica, Vrella, Vërshevci, Divjaka, Kleçka, Krojmirovci, Leletiqi, Lepia, Lluga, Magura, Dobraja e Vogël, Medveci, Mirena, Poturovci, Radeva, Rusinovci, Sedllari, Torina dhe Çylaga.
15.	Marevci	Marevci
16.	Babushi i Muhaxhirëve	Bablaku, Vrella, Gadimja e Epërme, Gadimja e Poshtme, Llugaxhia, Marevci, Gllavica, Çellopeku, Mirashi, Mirashi i Serbëve, Babushi i Muhaxhirëve, Plitkoviqi, Prelezi, Rubovci, Surçina, Babushi i Serbëve, Cërnilla.

[132] Llapushniku përbëhet edhe prej dy lagjeve të tjera: Paterkut dhe Vukovcit të cilat i kanë të gjitha veçoritë e vendbanimit të veçantë.

17.	Obiliqi	Hadja, Babimoci, Grabovci i Epërm, Dobrasella, Kryshevci, Llazareva, Leskovçiqi, Mazgiti, Millosheva, Obiliqi, Orlloviqi, Plemetini, Sibovci, Hamidia, Cërkvenovodica, Minjera Kosova, Shipitulla.
18.	Orllani	Ballabani, Baraina, Braina, Bllata, Bërveniku, Orllani, Rakinica, Surdulli, Turuçica, Kalatica, Kushevica, Muhazobi, Metergovci dhe Hërrtica.
19.	Pollata	Breca, Dvorishta, Zhitia, Muruglla, Palata, Potoku, Reçica, Sllatina, Tërrnavica.
20.	Podujeva	Bajçina, Ballovci, Bradashi, Velikareka, Llapashtica e Ep., Dumnica e Ep., Gllamniku, Llapashtica e P., Dumnica e P., Dumoshi, Lladovci, Llausha, Letenaci, Livadica, Merdari, Mirofci, Obranxha, Perani, Podujeva, Popova, Prepelaci, Sfeçla, Surkishi, Shajkovci, Shtedimi.
21.	Prishtina	Grashtica, Zllatari, Kolovica, Llukari, Makovci, Matiçani, Prishtina, Sefalia.
22.	Tankosiqi	Sllatina e Epërme, Sllatina e Poshtme, Zllatari, Mirosala, Tankosiqi, Tërsteniku, Sadovina e Çerkezëve.
23.	Ferizaj	Baliqi, Bibaj, Varoshi, Nerodimja e Epërme, Gërlica e Poshtme, Nerodimja e Poshtme, Doganaj, Dremjaku, Zaskoku, Jezerci, Prelezi i Jerlive, Talinovci i Jerlive, Komogllava, Kosina, Kosharja, Lloshkobarja, Manastirci, Talinovci i Muhaxhirëve, Muhovci, Nekodimi, Papazi, Pleshina, Pojatishta, Rahovica, Sazlia, Sojeva, Slivova, Softoviqi, Fshati i Vjetër, Tërrni, Ferizaj.
24.	Shtimja	Belinca, Vojnovci, Godanci i Epërm, Davidovci, Godanci i Poshtëm, Duga, Gjurkovci, Zborci, Karaçica, Llanishta, Mollopolci, Muzeçina, Pjetreshtica, Petroviqi, Petrova, Rranca, Raçaku, Rashinca, Gllavica, Topilla, Devetaku, Bregu i Zi, Caraleva, Shtimja.
25.	Shtërrpca	Berovci, Brodi, Viça, Vërbështica, Bitia e Epërme, Bitia e Poshtme, Gotovusha, Drajkovci, Firaja, Jazhinca, Kashtanjeva, Sevca, Sushiqi, Shtërpca.

……

Neni 5

Rrethet në territorin e krahinave autonome janë:

…..

b) Në Krahinën Autonome të Kosovës dhe Metohisë: Gjilani, Mitrovica, Peja, Prizreni dhe Prishtina.

(*ASHK, Službeni glasnik Narodne Republike Srbije br. 56/20 jul 1955*)

DOKUMENTI 24

Në bazë të nenit 22 të vendimit mbi ndryshimet dhe plotësimet e Statutit të Krahinës Autonome të Kosovës e Metohisë - Këshilli ekzekutiv i Krahinës Autonome të Kosovës e Metohisë boton tekstin e pastruar të Statutit të Krahinës Autonome të Kosovës e Metohisë, i cili është si vijon:

Statuti
i Krahinës Autonome të Kosovës e Metohisë

I

DISPOZITAT E PËRGJITHSHME

Neni 1

Krahina e Kosovës e Metohisë është krahinë autonome në kuadrin e shtetit socialist demokratik të Republikës Populllore të Serbisë.

Neni 2

Për realizimin e të drejtave të vetëqeverisjes në punët me interes të përgjitshëm për Krahinë, populli punues i Krahinës Autonome të Kosovës e Metohisë zgjedh organet krahinore të pushtetit dhe me anën e tyre ushtron të drejtat e veta autonome të caktuara me Kushtetutën e Republikës Populllore të Serbisë.

Në ushtrimin e të drejtave autonome organet Krahinore të pushtetit kujdesen për zhvillimin dhe forcimin e vllaznimit dhe bashkimit ndërmjet kombësive që jetojnë në Krahinë dhe për realizimin e të drejtave të pakicave kombëtare të caktuara me Statut.

Neni 3

Pakicat kombëtare të Krahinës Autonome të Kosovës e Metohisë gëzojnë të drejtat dhe mbrojtjen e zhvillimit të tyre kombëtar – kultural dhe lirinë e përdorimit të gjuhës së tyre.

Gjuha serbe dhe shqipe përdoren me të drejta të barabarta në të gjitha zyret shtetërore në Krahinën Autonome të Kosovës e Metohisë.

….

Neni 6

Krahina Autonome e Kosovës e Metohisë përfshin territoret e rretheve të tashme: Gjilanit, **Mitrovicës**, **Pejës**, **Prizrenit dhe Prishtinës**.

Neni 7

Qendra e organeve krahinore të pushtetit të Krahinës Autonome të Kosovës e Metohisë është Prishtina.

….

III

DISPOZITAT PËRFUNDIMTARE

Neni 76

Me hyrjen në fuqi të këtij Statuti abrogohen dispozitat e Statutit të Krahinës Autonome të Kosovës e Metohisë në Republikën Popullore të Serbisë, të aprovuara në sesionin e dytë të rregullt të Këshillit Popullor të Krahinës Autonome të Kosovës e Metohisë, mbajtur më 25 maj 1948.

Nr. 2328

Prishtinë, më 9 tetor 1956

Nënkryetari

i Këshillit Ekzekutiv

Ali Shukrija, d.v.

(*ASHK, Botim i veçantë në Bibliotekën e Arkivit*)

DOKUMENTI 25

Dekret
për shpalljen e ligjit për ndryshimet dhe plotësimet e ligjit për territoret e rretheve dhe komunave në Republikën Popullore të Serbisë

Në bazë të nenit 71, pika 14 e Ligjit kushtetues për bazat e rregullimit shtetëror dhe politik dhe organeve të pushtetit të Republikës Popullore të Serbisë shpallet Ligji për ndryshimet dhe plotësimet e Ligjit për territoret e rretheve dhe të komunave në Republikën Popullore të Serbisës të cilën e ka aprovuar Kuvendi Popullor i Republikës Popullore të Serbisë në mbledhjen e Dhomës së Republikave të mbajtur më 21 dhjetor 1956.

IV nr. 915
Në Beograd, 21 dhjetor 1956

Nënkryetari	Kryetari
i Kuvendit Popullor	Këshillit Ekzekutiv
Dushan Petroviq, d.v.	Jovan Veselinov, d.v.

Ligji
për ndryshimet dhe plotësimet e ligjit për territoret e rretheve dhe komunave në Republikën Popullore të Serbisë

Neni 1

Hiqet pika 3 dhe 38 e nenit 2 të Ligjit për territoret e rretheve dhe komunave në Republikën Popullore të Serbisë. Numri rendor nga pika 2 lëviz për një numër përpara, ndërsa numrat rendorë nga pika 38 lëvizin për dy numra përpara.

….

Neni 2

Përveç çështjes në nenin 3 bëhen edhe këto ndryshime dhe plotësime:

……

v. Në pikën VII – në Rrethin e Gjilanit: suprimohet komuna e Pograxhës dhe territori i saj i bashkëngjitet: Vendbanimi Bilinicë (K.K. Bilinicë), Bukovik (K.K. Bukovik – Capar), Inatovci (K.K. Inatovc), Llovca (K.K. Llovcë), Pograxha (K.K. Pograxhë), Sllubica (K.K. Sllubicë) komunës së Ranillugut, ndërsa vendbanimi Uglar (K.K. Uglar) komunës së Zhegrës.

……

e. Në pikën XIX – në Rrethin e Mitrovicës: ndahet nga përbërja e komunës së Mitrovicës së Kosovës vendbanimi Smrekovnicë (K.K. Smrekovnica) dhe i bashkëngjitet komunës së Vushtrrisë.

…..

l. Në pikën XXV – në Rrethin e Pejës:

1. Ndahet nga përbërja e komunës Barani i Epërm vendbanimi Pepiq (K.K. Pepiqi) dhe i bashkëngjitet komunës së Deçanit.

2. Ndahet nga përbërja e Komunës së Gjakovës vendbanimi Bistrazhin (K.K. Bistrazhin), Lipovec (K.K. Lipovec), Smaç (K.K. Smaç) dhe Ujzë (K.K. Ujzë) dhe i bashkëngjiten Komunës së Rogovës, rrethi i Prizrenit.

3. Ndahet nga përbërja e komunës së Leshanit vendbanimi Rosulja (K.K. Rosulja) dhe i bashkëngjitet komunës së Baranit të Epërm.

4. Ndahet nga përbërja e komunës së Pejës vendbanimi Kaliçan (K.K. Kaliçan) dhe i bashkëngjitet komunës së Istogut.

5. Ndahet nga përbërja e komunës së Rakoshit vendbanimi Suhogërll (K.K. Suhogërlla) dhe i bashkëngjitet komunës së Runikut, rrethi i Mitrovicës.

……

m. Në pikën XXVIII – në rrethin e Prizrenit: ndahet nga përbërja e komunës së Vlashnjes vendbanim Kushtendil (K.K. Kushtendil) dhe i bashkëngjitet komunës së Prizrenit;

n. Në pikën XXX – në rrethin e Prishtinës: suprimohet komuna e Gaçkës dhe territori i saj i bashkëngjitet: vendbanimi Banjicë (K.K. Banjicë) dhe Semajë (K.K. Semajë) komunës së Kaçanikut; vendbanimi Burrnik (K.K. Burrnik) dhe Izhanci (K.K. Izhanci) komunës së Shtërrpcës dhe vendbanimi Gaçkë (K.K. Gaçkë), Greme (K.K. Greme) dhe Raka (K.K. Raka) komunës së Ferizajit. ……

Neni 3

Ndryshimet në organizimin territorial të komunave dhe rretheve të bëra me këtë ligj do të aplikohen në jetë prej 1 janarit 1957, prej datës kur fillojnë të punojnë këshillat popullorë të komunave, përkatësisht këshillat popullorë të rretheve me kompetencat territoriale të përcaktuara me këtë ligj…

……

(*ASHK, Službeni glasnik NRS br. 58/23 decembar 1956*)

DOKUMENTI 26

Dekret
për shpalljen e ligjit për ndryshimet dhe plotësimet e ligjit për territoret e rretheve dhe komunave në Republikën Popullore të Serbisë

Në bazë të nenit 71, pika 14 e Ligjit kushtetues për bazat e rregullimit shtetëror dhe politik dhe organeve të pushtetit të Republikës Popullore të Serbisë, shpallet Ligji për ndryshimet dhe plotësimet e Ligjit për territoret e rretheve dhe të komunave në Republikën Popullore të Serbisës, të cilën e ka aprovuar Kuvendi popullor i Republikës Popullore të Serbisë në mbledhjen e Dhomës së Republikave të mbajtur më 10 qershor 1957.[133]

IV nr. 321
Në Beograd, 10 qershor 1957

Nënkryetari	Kryetari
i Kuvendit Popullor	i Këshillit Ekzekutiv
Jovan Veselinov, d.v.	Millosh Miniq, d.v.

[133] Në nivel të Jugosllavisë më parë është miratuar Ligji për ndryshimet dhe plotësimet e ligjit për rregullimin e komunave dhe rretheve. (Službeni list FNRJ, nr. 29/10 jul 1957). Ky Ligj nuk ka të bëjë asgjë me Kosovën.

Ligji
për ndryshimin dhe plotësimin e ligjit për territorin e rretheve dhe komunave në Republikën Popullore të Serbisë

Në Ligjin për territoret e rretheve dhe komunave në Republikën Popullore të Serbisë bëhen ndryshime dhe plotësime dhe në tekstin e korrigjuar thuhet:

Neni 1

Në Republikën Popullore të Serbisë ekzistojnë rrethet dhe komunat e përcaktuara me këtë ligj.

Neni 2

Rrethet janë:

…..

6. Rrethi i Gjilanit, me seli të Këshillit Popullor të Rrethit në Gjilan.

10. Rrethi i Mitrovicës, me seli të Këshillit Popullor të Rrethit në Mitrovicë.

21. Rrethi i Pejës, me seli të Këshillit Popullor të Rrethit në Pejë.

24. Rrethi i Prizrenit, me seli të Këshillit Popullor të Rrethit në Prizren.

26. Rrethi i Prishtinës, me seli të Këshillit Popullor të Rrethit në Prishtinë.

Neni 3

Komunat janë:

……

VI. Në Rrethin e Gjilanit:

Nr.r	*Komunat*	*Vendbanimet*
1.	Vitia[134]	Begunca[135], Binça, Buzoviku, Vitia, Vërbani, Vërbovci, Vërnakolla, Vërnezi, Sllatina e Epërme, Gërmova, Gërçari, Gushica, Debëlldehu, Drobeshi, Gjylekara, Sadovina e Jerlive, Kabashi, Letnica, Lubishta, Mjaku, Mogilla, Podgorci, Ramnishta, Smira dhe Shashari.
2.	Gjilani	Bresalci, Velekinca, Vërbica, Gjilani, Kufca e Epërme, Livoçi i Epërm, Gumnishta, Budrika e Poshtme, Livoçi i Poshtëm, Zhegovci, Kmetovci, Koretishta, Pasjaku, Malisheva, Parallova, Parteshi, Poneshi, Prilepnica, Stanishori, Strazha, Uglari, Cërnica dhe Shillova.
3.	Zhegra	Burinca, Godeni i Madh, Lladova, Llashtica, Stublla e Poshtme, Dunavi, Zhegra, Lipovica, Godeni i Vogël, Muçibaba, Nasala, Pasjani, Pidiqi, Remniku, Stançiqi, Çeliku dhe Shurdhani.
4.	Kamenica	Hajnovci, Berivojca, Bllata, Bozhevci, Bosca, Bratilovci, Busovata, Bushinca, Vaganeshi, Gmica, Gugullovci, Graxheniku, Grizima, Koretini, Kamenica, Kostadinca, Kremenata, Krileva, Leshtari, Meshina, Miganovci, Moçari, Hodevci, Rahovica, Rajanovci, Rubovci, Sfirca, Strezovci, Strellica, Tirinica, Topanica, Tugjevci dhe Firiqeja.
5.	Muçivërci	Shipashnica e Epërme, Karaçeva e Epërme, Dajkovci, Shipashnica e Poshtme, Karaçeva e Poshtme, Kololeqi, Kranidelli, Muçivërci, Novosella, Hodanovci, Rogoçica dhe Çarakovci.
6.	Novo-bërda	Bolevci, Bostoni, Makreshi i Epërm, Makreshi i Poshtëm, Draganca, Zebinca, Izvori, Jasenoviku, Kllobukari, Llabljani, Manishinci, Marevci, Mozgova, Novobërda, Prekovci, Tërniçevci dhe Carevci.
7.	Hogoshti	Velegllava,Vruçevci, Dazhdinca, Desivojca, Gjurishevci, Zhuja, Kopërnica, Lajçiqi, Lisocka, Marovca, Hogoshti, Poliçka, Sedllari, Tërstena dhe Shahiqi.

[134] Në dokument, përveç Këshillit Popullor të Komunës është e paraqitur edhe selia e tij. Meqë janë identike me emrin e KPK-së nuk po e paraqesim në dokumente.

[135] Në dokument janë të dhënat edhe për komunën kadastrale, që kryesisht është identike me atë të vendbanimit.

8.	Pozharani	Ballanca, Vrapçiqi, Gadishi, Budriga e Epërme, Sllatina e Epërme, Sllatina e Poshtme, Sllakovci i Epërm, Devaja, Ramjani i Poshtëm, Sllakovci i Poshtëm, Zhitia, Zllatari, Kllokoti, Kravarica, Kishnapola, Novosella, Pozharani, Radivojca, Tankosiqi, Tërpeza, Tërsteniku, Sadovina e Çerkezëve dhe Çifllaku.
9.	Ranillugu	Bilinica, Bukoviku, Capari, Ropotova e Madhe, Gllogovica, Kormjani i Epërm, Dobërçani, Kormjani i Poshtëm, Domorovci, Drenovci, Inatovci, Llovca, Ropotova e Vogël, Pançella, Petrovci, Pograxha, Ranillugu, Sllubica, Stublina dhe Tomance.

X. **Në Rrethin e Mitrovicës:**

Nr.r.	*Komunat*	*Vendbanimet*
1.	Banjska	Banivdolli, Banjska, Banjska Reka, Bresnica, Suhadolli, Vallqi, Josheviku, Kulla, Llozishta, Llovaci, Vallishta, Lipovica, Llokva, Vojmisliqi, Izvori, Grizhani, Junaci, Zharevi, Paruca, Shipova, Zherovnica, Jankov Potoku, Kamenica, Mekindolli, Kozareva, Rahovica, Rudina dhe Sendo.
2.	Vushtrria	Balinca, Banjska, Beçiqi, Brusniku, Bukoshi, Vërmica, Vushtrria, Svaraçaku i Epërm, Vilanci, Galica, Gojbula, Dumnica e Epërme, Studimja e Epërme, Dobërlluka, Dalaku, Studimja e Poshtme, Svaraçaku i Poshtëm, Dubovci, Zagorja, Jezera, Miroça, Koraça, Kolla, Kunoviku, Nevolani, Nedakovci, Novosella, Novosella e Begut, Akrashtica, Ashlani, Pantina, Pestova, Mavriqi, Ropica, Samadrexha, Skoçna, Sllakovci, Sllatina, Tarllabuqi, Taraxha, Hercegova, Cecelia, Shlivovica dhe Shtitarica.
3.	Zubin Potoku	Banja, Vitakova, Varaga, Bërnjaku, Babiqi, Vukojeviqi, Dragalica, Preseka, Bube, Burllati, Vukosavleviqi, Varaga, Kalludra e Madhe, Velibregu, Gazivoda, Kobillogllava, Padina, Jasenoviku i Epërm, Kovaqe, Stërmci i Epërm, Drajnoviqi, Dreni, Zeçeviqi, Rançiqi, Zubin Potoku, Dobroshevina, Jasenoviku i Poshtëm, Pridvorica, Uglari, Çitlluku, Zupça, Jagnjenica, Prelezi, Kërligata, Lluçka Reka, Vërba, Megjegji Potoku, Oklace, Rezalla, Rujishta, Tushiqi, Crepula, Zagula, Jabuka, Kalludra e Vogël, Prevlaka, Çabra, Çeqeva, Çeshenoviqi, Babudovica dhe Vojnoviqi.

4.	Mitrovica	Braboniqi, Vaganica, Kçiqi i Madh, Rudari i Madh, Boletini, Lipa, Rudari i Vogël, Vidomiriqi, Vërbnica, Pirçi, Zhabari i Epërm, Suhadolli i Epërm, Suhadolli i Poshtëm, Grabovci, Dolani, Vinarci i Poshtëm, Vinarci i Epërm, Gushavci, Zhabari i Poshtëm, Zhazha, Zhitkovci, Zveçani, Zveçani i Vogël, Kopriva, Korila, Mitrovica, Koshutova, Lushta, Matica, Svinjari, Smrekovnica, Serboveci, Shipoli, Shupkovci dhe Zasella.
5.	Leposaviqi	Kërnini i Epërm, Dreni, Vitakoviqi, Mekiniqi, Mioçiqi, Kajkova, Kijevçiqi, Zabërxha, Koporiqi, Kutnja, Desetaku, Krusheva, Krushçica, Leposaviqi, Tverxhani, Trikosi, Ulije, Majdeva, Zërnoseku, Potoku i Kosotës, Rodeli, Pllakaonica, Gnjezhdani, Duboka, Popovci dhe Jashanica.
6.	Prilluzha	Beçuku, Bivolaku, Velikareka, Gllavatini, Stanovci i Epërm, Graca, Stanoci i Poshtëm, Dumnica e Poshtme, Dërvari, Zhilivoda, Dubnica e Llugave, Mihaliqi, Prilluzha, Resniku, Shallci dhe Strovci.
7.	Runiku	Banja, Belica, Vitaku, Kasterci, Leçina, Izbica, Kllodërnica, Padalishta, Radisheva, Rudniku, Suhagërlla dhe Çitaku.
8.	Sllatina	Bistrica, Borçani, Bërzanci, Rucmanca, Vuça, Graniçani, Zavrata, Llazina, Gërkaja, Dobrava, Jekallci, Kamenica, Koshutova, Llozna, Moshnica, Pridvorica, Soçanica, Seoci, Sllatina, Ceraja dhe Cerveni.
9.	Skënderaj	Baksia, Broja, Vojniku, Kopiliqi i Epërm, Klina e Epërme, Prekazi i Epërm, Kopiliqi i Poshtëm, Klina e Poshtme, Prekazi i Poshtëm, Dashevci, Kotorri, Kozhica, Kralica, Krasaliqi, Krasmiroci, Krushevci, Kuçica, Llausha, Likovci, Luboveci, Makërmali, Marina, Mikushnica, Polaci i Ri, Novosella, Plluzhina, Prellovci, Rakenica, Rezalla, Sërbica, Klina e Mesme, Polaci i Vjetër, Tica, Tërnavci, Turiçevci, Tushila, Çirezi dhe Çubreli.
10.	Stantërgu	Bajgora, Bare, Batahiri, Boshlani, Vesekovci, Vidushiqi,Vllahia, Rashani i Epërm, Rashani i Poshtëm, Gumnishta, Dedia, Zabërxha, Zijaça, Kaçanolli, Kovaçica, Kurillova, Kutllovci, Maxhera, Mazhiqi, Melenica, Ovçari, Rahova, Lisica, Tuneli i Parë, Pasoma, Rëzhana, Selaci, Skroma, Stantërgu, Kolonia e Xehetarëve, Strana dhe Tërstena.

XXI – Në Rrethin e Pejës:

Nr.r	*Komunat*	*Vendbanimet*
1.	Barani	Broliqi, Buçani, Vranovci, Gllogjani, Nepola, Barani, Jabllanica, Llugaxhia, Kosuriqi, Dugajiva, Kotradiqi, Këpuzi, Krushevci, Duboçaku, Mazniku, Vranovci i Vogël, Raushiqi, Rosulja, Turjaka, Çeskova dhe Çellopeku.
2.	Deçani	Baballoqi, Belegu, Vokshi, Glloxhani, Strellci i Epërm, Carabregu i Epërm, Carabregu i Poshtëm, Gramaçeli, Dubrava, Jasiqi, Dashinoci, Deçani, Ratishi i Poshtëm, Strellci i Poshtëm, Drenoci, Duboviku, Isniqi, Kodralia, Lëbusha, Lumbardhi, Lluka e Epërme, Lluka e Poshtme, Prapaçani, Papiqi, Pobërxha, Pozhari, Prilepi, Rastavica, Ratishi, Irzniqi, Prekolluki, Sllupi, Hulaj, Lloçani dhe Shaptej.
3.	Ujëmiri	Gjurgjeviku i Madh, Ujëmiri, Dobërdoli, Dushi, Abria e P., Zabërxha, Gllareva, Jashanica, Jellovci, Resniku, Murga, Açareva, Siçeva, Ceroviku, Rudi dhe Çabiqi.
4.	Drelaj	Drelaj, Reka e Alagës, Bogë, Shtupeli i Madh, Dugaiva, Jashanica, Kuçishta, Koshutani, Shtupeli i Vogël, Malaj, Pepiqi, Haxhaj dhe Shkreli.
5.	Gjakova	Brodosani, Brekovci, Vogova, Godeni, Novosella e Epërme, Novosella e Poshtme, Guska, Dallashaj, Deva, Dobrixha, Biteshi i Poshtëm, Firaja, Dujaka, Plançori, Gjakova, Zhubi, Zulfaj, Janoshi, Jahoci, Piskota, Korenica, Kushaveci, Marmulla, Meja, Moglica, Osek Pasha, Osek Hyla, Palabardhi, Pjetershani, Doli, Kusari, Ramoci, Rrypaj, Rracaj, Raça, Zidi i Sadikagës, Skivjani, Trakaniqi, Qerimi, Lugbunari dhe Firza.
6.	Gjura-kovci	Banjica, Banja, Llukavci i Begut, Veriqi, Dobrusha, Dreja, Gjurakoci, Zallqi, Zabllaqi, Kashica, Kovrraga, Koshi, Lubova, Dubova e Vogël, Orobërda, Osojani, Prekalla, Staradrani, Llukavci i Thatë, Sërbobrani, Tomoci, Turbuhovci, Caralluka, Shalinovica, Kërrnica, Polana, Tuçepi dhe Veriqi i Ri.
7.	Istogu	Bellopoja, Vrella, Dragalevci, Dubrava, Zhakova, Istogu, Istogu i Poshtëm, Kaliçani, Lluga, Mojstiri, Lubozhda, Muzhevina, Prigoda, Rakoshi, Sineja, Studenica, Suhogërlla, Sushica, Uça, Cërkolezi dhe Cërca.
8.	Juniku	Botusha, Gjocaj, Hereqi, Juniku, Jasiqi, Kosharja, Nivokazi, Sheremetaj, Dobroshi dhe Pacaj.

9.	Kijeva	Balinca, Bubaveci, Bubla, Llashkadrenoci, Vërmica, Gullboci, Domaneku, Dushi, Kijeva, Llazica, Lubizhda, Mleçani, Përçeva, Plloçica, Ponorci, Garaçeva, Sfërka, Shkarashniku, Turjaka, Caralluka.
10.	Klina	Bërkova, Biça, Grabci, Budisalci, Videja, Volljaku, Gremniku, Dollci, Drenovçiqi, Leskoveci, Renovci, Dresniku, Zllokuçani, Radullovci, Jagoda, Klina, Krusheva e Madhe, Klinavci, Krusheva e Vogël, Gjurgjeviku i Vogël, Nagllavci, Novosella e Deiqit, Novosella e Zajmit, Pograxha, Rudica, Stupi, Qupeva, Shtupeli dhe Kërnica.
11.	Leshani	Bokshiqi, Gllaviçica, Pjetërqi i Epërm, Grabanica, Dollo-va, Pjetërqi i Poshtëm, Drenovci, Dugajeva, Zahaqi, Jabllanica, Kliçina, Llabjani, Leshani, Ramuni, Sfërka, Tërsteniku, Ruhoti, Naklla, Nabërxhani dhe Lutogllava.
12.	Peja	Babiqi, Bellopoja, Bllagaja, Brestoviku, Bërzheniku, Jabllanica e Madhe, Vitomirica, Vragovci, Gorazhdevci, Grabovci, Dobërdoli, Dubova, Zagërmla, Zllopeku, Kërstovci, Lipa, Loxha, Llozhani, Lubeniqi, Jabllanica e V., Novosella, Ozrimi, Peja, Pishtani, Pavlani, Poçesta, Millovanci, Radavci, Ciga, Raushiqi i Vjetër, Treboviqi, Katundi i Pashës, Qyshku, Maja e Zezë dhe Lëvosha.
13.	Ponosheci	Babaj Bokës, Duzhnja, Berjaha, Brovina, Morina, Molliqi, Neci, Ponoshevci, Popovci, Smolica, Stublla, Qerreti dhe Shishmani.
14.	Cërmjani	Cërmjani, Beci, Vraniqi, Gërgoci, Doblibarja, Zhabeli, Bardhaniqi, Zhdrella, Sopoti, Kodralia, Rashkoci, Kralani, Meça, Radoniqi, Rakoci dhe Rakovina.

XXIV – Në Rrethin e Prizrenit:

Nr.r	*Komunat*	*Vendbanimet*
1.	Banja	Banja, Bellanica, Guriqi, Dragobili, Jançishta, Joviqi, Kravasaria, Lladroviqi, Lladrovci, Maxhara, Malisheva, Maralia, Millanoviqi, Mirusha, Astrazubi, Pagarusha, Seniku, Caravrana, Guncati dhe Tumeçina.
2.	Bello-brada	Bellobrada, Blaçi, Brezna, Brodosani, Brruti, Buzezi, Buçja, Zaplluxha, Zgatari, Zymi, Kapra, Kosova, Kuklibegu, Kuki, Pllava, Pllaniku dhe Rrenci.
3.	Krusha e Madhe	Krusha e Madhe, Zojzi, Xërxa, Krusha e V., Mamusha, Medveci, Nagavci, Pirana, Randobrava dhe Celina.

4.	Vlashnja	Billusha, Vlashnja, Vërrmica, Dobrushta, Shkoza, Grazhdaniku, Zhuri, Murademi, Jeshkova, Kobaja, Lezi, Lubiçeva, Nasheci, Poslishta dhe Hoça e Qytetit.
5.	Dragashi	Baçka, Brodi, Vranishta, Glloboçica, Dikanca, Dragashi, Zlipotoku, Xërxa, Kërstaci, Kukolani, Leshtani, Lubovi-shta, Mlika, Orçusha, Radesha, Rapça, Restelica, Shajna.
6.	Prizreni	Atmaxha, Velezha, Vërbiçani, Sërbica e Epërme, Gërnçari, Dojnica, Sërbica e Poshtme, Dushanova, Jabllanica, Kabashi, Korisha, Landovica, Leskoveci, Lubizhda, Lutogllava, Shumadia e Re, Novosella, Novaku, Prizreni, Petovosella, Skorobishti, Smaçi, Trepetnica, Caparci, Shpinadia dhe Kushtendili.
7.	Ratkoci	Bratotini, Vranjaka, Gexha, Deja, Dobërdoli, Llapçeva, Mrasori, Petkoviqi, Polluzha, Radosta, Ratkovci, Kramoviku, Çifllaku dhe Saroshi.
8.	Rogova	Gërçina, Damjani, Dedaj, Ujzi, Kabashi i Hasit, Kushnini, Lukinaj, Lubizhda e Hasit, Rogova, Romaja, Smaçi, Lipoveci dhe Bistrazhini.
9.	Srecka	Lubinja e Epërme, Gornjasella, Lubinja e Poshtme, Drajçiqi, Zhivinjani, Llokvica, Manastirica, Mushnikova, Nepregoshta, Pllanjani, Reçani, Srecka dhe Struzhja.
10.	Suhareka	Budakova, Bukoshi, Vraniqi, Vërshevci, Gelanca, Grejkovci, Dvorani, Dellovci, Dobërdolani, Dubrava, Gjinovci, Krushica, Leshani, Maçiteva, Mohlani, Mushitishti, Nëpërbishti, Papazi, Peçani, Popovlani, Rashtani, Reçani, Savrova, Samodrazha, Sellograzhda, Semetishti, Sllapuzhani, Sopia, Stravuçina, Studençani, Suhareka, Topliçani, Tërrnja, Bllaca, Grejçevci, Dulja, Javori, Kasterci, Lluzhnica, Nishori dhe Çadraku.

XXVI – Në Rrethin e Prishtinës

Nr.r	*Komunat*	*Vendbanimet*
1.	Gllogovci	Bainca, Vasileva, Vërbovci, Vuçaku, Gllanasella, Gllobari, Gllogovci, Godanci, Abrie e Epërme, Gradica, Dobroshevci, Domaneku, Krajkova, Likoshani, Çikatova e Re, Pokleku, Polluzha, Çikatova e Vjetër, Shtrubullova, Tërdevci, Tresteniku dhe Shtutica.
2.	Graçanica	Ajvalia, Badovci, Busia, Graçanica, Dragovci, Kukavica, Llapllasella, Mramori, Novosella, Preoci, Siçeva, Sushica, Çagllavica dhe Shashkovci.

3.	Nëntë Jugoviqi	Bakshia, Barileva, Besia, Breznica, Vranidolli, Bërrnica e Epërme, Nëntë Jugoviqi, Bërrnica e Poshtme, Drenovci, Lebana, Prugovci, Radashevci, Raskova, Rimanishta, Siçeva, Teneshdolli, Truda dhe Sharbani.
4.	Hani i Elezit	Vërtollica, Goranca, Dimca, Dremjaku, Hani i Elezit, Kriveniku, Neçavci, Paldenica, Pusteniku, dhe Seçishta.
5.	Janjeva	Honrovci, Brusi, Bukovica, Vogoçica, Vërbica, Janjeva, Akllapi, Tërbovci, Okosnica, Teqja dhe Shashari
6.	Kaçaniku	Banjica, Begraca, Biçeci, Bobi, Vata, Dubrava, Gajre, Gllobojica, Gëlica e Epërme, Doganaj, Drenogllava, Duraj, Gabrrica, Gjurgjedelli, Elezaj, Ivaja, Kaçaniku, Llanishta, Kovaçevci, Korbuliqi, Kotllina, Nikaj, Nikovci, Reka, Runjeva, Semaja, Sllatina, Sopotnica, Stagova, Kaçaniku i Vjetër dhe Strazha.
7.	Kaçikolla	Hajkobilla, Gllogovica, Dabishevci, Zajçevci, Kaçikolla, Koliqi, Nishevci dhe Prapashtica.
8.	Komarani	Berisha, Korrotica e Epërme, Fushtica e Epërme, Zabeli i Epërm, Korrotica e Poshtme, Fushtica e Poshtme, Zabeli i Poshtëm, Kishareka, Komarani, Llapushniku, Nekovci, Negrovci, Arllati, Stankovci dhe Tërpeza.
9.	Kërpi-mehu	Breca, Pakashtica e Epërme, Dobërdoli, Dvorishta, Dobratini, Pakashtica e Poshtme, Zhitia, Zakuti, Kërpimehu, Metehia, Murgulla, Pollata, Potoku, Revça, Repa, Reçica, Sylevica, Sllatina dhe Tërnavica.
10.	Lipjani	Banulla, Bujani, Varigovci, Hallaçi i Madh, Hallaçi i Vogël, Ribari i Madh, Ribari i Vogël, Gllogovci, Gushterica e Ep., Gushterica e P., Gumnasella, Dobratini, Zllokuçani, Kojska, Konjuhi, Kraishta, Livaxha, Lipjani, Gracka e Vogël, Rufci i Ri, Skullani, Sllovia, Smallusha, Gracka e Vjetër, Rufci i Vjetër, Suhadolli dhe Topliçani.
11.	Luzhani	Halabaku, Batllava, Burinca, Bellopoja, Lupçi i Epërm, Godishnjaku, Sibovci i Epërm, Gërdovci, Lupçi i Poshtëm, Sibovci i Poshtëm, Dyzi, Kaçibegu, Sollobaja, Konushevci, Lluga, Luzhani, Majanci, Penuha, Radujevci, Tërnava dhe Shakovica.
12.	Magurja	Bainca, Harilaqi, Dobraja e Madhe, Gllanica, Sllatina e Madhe, Vrella, Vërshevci, Divjaka, Henci, Kleçka, Krojmirovci, Leletiqi, Lepia, Lluga, Magura, Dobraja e Vogël, Sllatina e Vogël, Medveci, Mirena, Poturovci, Radeva, Rusinovci, Sedllari, Torina dhe Çylaga.

13.	Babushi i Muhaxhirëve	Bablaku, Vrella, Gadimja e Ep., Gadimja e Poshtme, Llugaxhia, Marevci, Gllavica, Çellopeku, Mirashi, Babushi i Muhaxhirëve, Plitkoviqi, Prelezi, Rubovci, Surçina, Babushi i Serbëve, Mirashi i Serbëve dhe Cërnilla.
14.	Obiliqi	Hadja, Babimoci, Bellaqevci i Madh, Grabovci i Epërm, Dobërdupi, Dobrasella, Grabovci i Poshtëm, Kryshevci, Llazareva, Leshkoshiqi, Mazgiti, Millosheva, Obiliqi, Orlloviqi, Plemetini, Sibovci, Hamidia, Cërkvenovodica, Minjera Kosova dhe Shipitulla.
15.	Orllani	Ballabani, Baraina, Braina, Bllata, Bërveniku, Kalatica, Krushevica, Muhazobi, Metergovci, Orllani, Rakinica, Surdulli, Turuçica dhe Hërrtica.
16.	Podujeva	Bajçina, Ballovci, Bradashi, Velikareka, Gllamniku, Dumnica e Epërme, Llapashtica e Epërme, Llapashtica e Poshtme, Dumnica e Poshtme, Dumoshi, Lladovci, Llausha, Letenaci, Livadica, Merdari, Mirofci, Obranxha, Perani, Podujeva, Popova, Prepelaci, Sfeçla, Surkishi, Shajkovci dhe Shtedimi.
17.	Prishtina	Batusa, Bresja, Vragolia, Dobreva e Epërme, Grashtica, Dobrosella, Dobreva e Poshtme, Zllatari, Kolovica, Fushë-Kosova, Nakarada, Kuzmini, Llukari, Makovci, Bellaqevci i Vogël, Matiçani, Pomozotini, Prishtina, Sefalia dhe Uglari.
18.	Ferizaji	Baliqi, Bibaj, Varoshi, Gaçka, Nerodimja e Epërme, Gremja, Gërlica e Poshtme, Nerodimja e Poshtme, Doganaj, Dremjaku, Zaskoku, Jezerci, Prelezi i Jerlive, Talinovci i Jerlive, Komogllava, Kosini, Kosharja, Lloshkobarja, Manastirci, Mirosala, Talinovci i Muhaxhirëve, Muhovci, Nekodimi, Papazi, Pleshina, Pojatishta, Raka, Rahovica, Sazlia, Sojeva, Slivova, Softoviqi, Fshati i Vjetër, Tërrni dhe Ferizaj.
19.	Shtimja	Belinca, Vojnovci, Godanci i Epërm, Davidovci, Godanci i Poshtëm, Duga, Gjurkovci, Zborci, Karaçica, Llanishta, Mollopolci, Muzeçina, Pjetreshtica, Petroviqi, Rranca, Petrova, Raçaku, Rashinca, Gllavica, Topilla, Devetaku, Bregu i Zi, Caraleva dhe Shtimja.
20.	Shtërrpca	Berovci, Brodi, Burrniku, Viça, Vërbeshtica, Bitia e Ep., Bitia e P., Gotovusha, Drajkovci, Firaja, Izhanci, Jazhinca, Kashtanjeva, Sevca, Sushiqi dhe Shtërrpca.

…….

Neni 4

Kufijtë e rretheve janë të përcaktuar me kufijtë e komunave të atij rrethi.

Kufijtë e komunave janë të përcaktuar me kufijtë e komunave kadastrale nga territori i asaj komuneje. Kufijtë e komunave në territorin e qyteteve përcaktohen me statutin e rrethit.

Neni 5

Rrethet në territoret e krahinave autonome janë:

…..

b. Në Krahinën Autonome të Kosovës e Metohisë: i Gjilanit, i Mitrovicës, i Pejës, i Prizrenit dhe i Prishtinës.

….

Neni 8

Territori i rretheve dhe i komunave, si dhe emrat e rretheve dhe selive të këshillave popullorë të rretheve mund të ndryshohen vetëm me ligj.

Emrat e komunave dhe të selive të këshillave popullorë të komunave, si dhe emrat e vendbanimeve mund t'i ndryshojë edhe Këshilli Ekzekutiv i Kuvendit Popullor i Republikës së Serbisë.

DISPOZITAT KALUESE DHE PËRFUNDIMTARE

Neni 9

Ndryshimet në organizimin territorial të komunave dhe rretheve të bëra me këtë ligj do të zbatohen nga 1 qershori 1957, nga e cila ditë do të fillojnë me punë këshillat popullorë të rretheve, përkatësisht këshillat popullorë të komunave me kompetenca territorial të përcaktuara me këtë ligj, ndërsa do të pushojnë së funksionuari këshillat popullorë të rretheve të suprimuara, përkatësisht këshillat popullorë të komunave të suprimuara.

…..

(*ASHK, Službeni glasnik NRS Nr. 27/22 jun 1957*).

DOKUMENTI 27

përmirësimi i ligjit për territoret e rretheve dhe të komunave në Republikën Populllore të Serbisë

Në nenin 3, kapitulli V (në rrethin e Mitrovicës) të shlyhet vendbanimi Smrekovnicë, Komuna kadastrale Smrekovnicë, dhe të shënohet nën numrin rendor 2 (Komuna Vushtrri), pas fjalës "Sllatina" – KK "Sllatina".

…….

Nga Kuvendi Populllor i Republikës Populllore të Serbisë.

(*ASHK, Službeni glasnik nr. 28/29 jul 1957*)

DOKUMENTI 28

Në bazë të nenit 41, pika 5 e Ligjit kushtetues për bazat e rregullimit shoqëror dhe politik dhe për organet e pushtetit të Republikës Popullore të Serbisë, Kuvendi Popullor i Republikës Popullore të Serbisë në mbledhjen e përbashkët të Këshillit të Republikës dhe Këshillit të Prodhuesve, i mbajtur më 25 nëntor 1959, miraton:

VENDIMIN

Për shpalljen e **Ligjit për suprimimin e rretheve në Krahinën Autonome të Kosovës** e **Metohisë**, i cili është miratuar në Kuvendin Popullor të Republikës Popullore të Serbisë në mbledhjen e Këshillit të Republikës të datës 25 nëntor 1959 dhe në mbledhjen e Këshillit të Prodhuesve të datës 25 nëntor 1959.

- NS nr. 118.

Në Beograd, 25 nëntor 1959.

Kuvendi Popullor i Republikës Popullore të Serbisë

Nënkryetari i Kuvendit Popullor -Voja Lekoviq, d.v.

VENDIM
PËR SUPRIMIMIN E RRETHEVE NË KRAHINËN AUTONOME TË KOSOVËS E METOHISË

Neni 1

Në Krahinën Autonome të Kosovës e Metohisë suprimohen përfundimisht më 31 dhjetor 1959 rrethet si njësi administrative-territoriale.

Me datën 31 dhjetor 1959 përfundimisht në territorin e Krahinës Autonome të Kosovës e Metohisë ndërpresin punën këshillat popullorë të rretheve dhe organet e tyre.

Neni 2

Duke filluar nga 1 janari 1960 Krahina Autonome e Kosovës e Metohisë do të kryejë punët në territorin e Krahinës, përveç të drejtave dhe detyrave të përcaktuara me Ligjin kushtetues për bazat e rregullimit shoqëror dhe politik, edhe për organet e pushtetit të Republikës Popullore të Serbisë dhe të gjitha të drejtat dhe detyrat e rrethit.

Neni 3

Nga 1 janari 1960 Këshilli Popullor i Krahinës Autonome të Kosovës dhe Metohisë, Këshilli Ekzekutiv i Këshillit Popullor të Krahinës Autonome të Kosovës e Metohisë, përkatësisht pleqësitë krahinore dhe organet e administratës (më tutje: organet krahinore) do të kryejnë në territorin e Krahinës, përveç punëve të cilat u janë dhënë në kompetencë si organeve të njësisë autonome, edhe të gjitha punët të cilat dispozitat federative dhe republikane ua japin në kompetencë këshillave popullorë të rretheve dhe të organeve të tyre.

Përjashtimisht nga këto dispozita të pikës paraprake, kompetencat e këshillave popullorë të rretheve në aspektin e zgjedhjeve dhe shkarkimin e gjykatësve dhe të gjykatësve porotë të gjyqeve të rretheve do t'i kryejnë këshillat popullorë të përbashkët të atyre komunave për territorin e të cilave janë formuar gjyqet e rrethit.

Neni 4

Organet krahinore kryejnë punët nga kompetencat e këshillave popullorë të rretheve dhe të organeve të tyre të përcaktuara me Ligjin kushtetues për bazat e rregullimit politik dhe shoqëror dhe për organeve të pushtetit të Republikës Popullore të Serbisë, me këtë ligj dhe Statutin e Krahinës Autonome të Kosovës dhe Metohisë.

Punët ku me dispozita fedrative dhe republikane iu është dhënë në kompetencë dhomave ose mbledhjes së përbashkët të të dy dhomave të Këshillit Popullor të Rrethit (më tutje Këshilli Popullor Krahinor) i vërteton statutet e komunave, bjen dispozita, përcakton instrumentet dhe masat ekonomike dhe kryen edhe punë të tjera të

cilat me dispozitat federative dhe republikane në mënyrë të qartë u janë vënë në dispozicion dhomave të tyre ose mbledhjeve të përbashkëta të të dy dhomave. Të gjitha punët tjera të cilat me dispozita federative dhe republikane u janë dhënë në kompetencë dhomave ose mbledhjes së përbashkët të dy dhomave të këshillit popullor të rrethit i kryen Këshilli Ekzekutiv i Këshillit Popullor të Krahinës Autonome të Kosovës (më tutje Këshilli Ekzekutiv Krahinor), përveç atyre punëve që me dispozita fedrative ose republikane në mënyrë të qartë janë vënë në kompetenca të organeve të tjera.

Këshilli Ekzekutiv Krahinor kryen edhe punë të cilat me dispozita fedrative dhe republikane u janë dhënë në kompetencë të pleqësive të Këshillave Popullorë të Rretheve, përveç atyre punëve të cilat sipas dispozitave të theksuara në pikën 1 të këtij neni i takojnë fushëveprimit të organeve të administratës dhe pleqësive krahinore.

Neni 5

Këshilli Popullor Krahinor do të harmonizojë organizimin e organeve krahinore të administratës dhe të pleqësive me punët të cilat iu janë dhënë në kompetencë me këtë ligj më së largu deri më 31 mars 1960.

Këshilli Popullor Krahinor mund të rregullojë që gjyqet disiplinore për nëpunës të këshillave popullorë të komunave dhe të institucioneve në territorin e komunave të formohen në territorin e komunave të përcaktuara.

Këshilli Popullor krahinor mund të themelojë me kompetenca territorial për territore të komunave të caktuara, organe të administratës për punë nga lëmi i shërbimit arsimor-pedagogjik, statistikës dhe kadastrës, ose me propozim të Sekretariatit Shtetëror Republikan të punëve të Brendshme edhe ekspoziturën e Sekretariatit Krahinor për Punë të Brendshme.

Organet e administrates, përkatësisht ekspoziturat nga pika paraprake drejtëpërdrejt u nënshtrohen organeve krahinore përkatëse të administratës.

Sipas ankesës kundër vendimeve të cilat merren në procedurën administrative në shkallë të parë nga organet e administratës dhe të ekspoziturave të tyre nga pika 3 e këtij neni vendos organi kompetent krahinor i administratës.

Neni 6

Këshilli Ekzekutiv Krahinor përcakton territoret e komunave për të cilat vendosen gjykatësit e rretheve për kundërvajtje dhe selitë e tyre. Mjetet për mbulimin e shpenzimeve në lidhje me punën dhe kompetencat e këtyre gjykatësve për kundërvajtje sigurohen nga parallogaria e Sekretariatit Krahnor për Punë të Brendshme.

Gjykatësit për kundërvajtje nga pika paraprake zgjidhen dhe lirohen në mënyrën e përcaktuar në pikën 4 të nenit 56 të Ligjit themelor për kundërvajtje, ndërsa këshillat e rretheve për kundërvajtje themelohen në mënyrën e përkcaktuar në pikën 3 të nenti 65 të ligjit të njëjtë.

Neni 7

Organet krahinore kryejnë punët që me këtë Ligj u janë lënë në kompetenca të tyre në mënyrë dhe nën kushtet e përcaktuara me dispozita ku janë përcaktuar ato punë.

Në aspektin e ankesave kundër vendimeve, të cilat në procedurën administrative i miratojnë organet krahinore të administratës dhe këshillat krahinorë në punët të cilat me ligj u janë dhënë në kompetencë, aplikohen dispozitat e nenit 51 të Ligjit për organet e administratës në Republikën Popullore të Serbisë.

Neni 8

Të drejtat e përcaktuara me nenin 28, pika 1 e Ligjit për bashkimin në ekonomi i kryen Këshilli Ekzekutiv Krahinor.

Neni 9

Këshilli Popullor Krahinor do të formojë deri më 31 dhjetor 1959 të gjitha fondet, të cilat me dispozita republikane dhe fedrative janë të paraparë si fonde të rretheve, përkatësisht prona të fondeve ekzistuese të rretheve me fondet e njëjta krahinore.

Fondet krahinore të formuara sipas dispozitave të nenit paraprak do të fillojnë punën më 1 janar 1960 në ditën kur përfundojnë së punuari fondet në lëmin e Krahinës. Me atë ditë këto fondet do të merrin të gjitha mjetet, të drejtat dhe obligimet nga fondet përkatëse të rretheve.

Organet kompetente do të përfundojnë afarizmin e fondeve të rretheve më 31 dhjetor 1959 dhe do të përpilojnë llogaritë përfundimtare të cilat i miraton Këshilli Popullor Krahinor.

Neni 10

Këshilli Ekzekutiv Krahinor do të ndërmerr me datën 1 janar 1960 të drejtën e themeluesit të institucioneve dhe organizatave ekonomike ndaj të cilave ato të drejta i kanë kryer këshillat popullorë të rretheve.

Këshilli Ekzekutiv Krahinor do të përcaktojë më së largu deri më 31 mars 1960 institucionet dhe organizatat ekonomike nga pika paraprake ndaj të cilave të drejtën e themeluesit do ta kryejnë këshillat popullorë të komunave në territorin e të cilit ajo organizatë e ka selinë.

Neni 11

Këshillat popullorë të komunave do të marrin më datën 1 janar 1960 shfrytëzimin e pronës së patundshme, e cila gjendet në territorin e tyre, të cilin deri më tani e kanë shfrytëzuar këshillat popullorë të rretheve, si dhe të gjitha të drejtat dhe obligimet që dalin nga ajo pronësi.

Pronën tjetër dhe të drejtat e obligimet pronësore do t'i merr Këshilli Popullor Krahinor, Këshilli Ekzekutiv Krahinor ose organi të cilin e përcakton dhe do të bëjë ndarjen e inventarit të këshillave popullorë të rretheve në këshilla popullorë të komunave.

Neni 12

Të gjitha librat zyrtare të këshillave popullorë të rretheve përfundimisht me ditën e përfundimit të punëve të tyre, me vula të këtyre këshillave popullorë dhe të organeve të tyre do të veprohet sipas dispozitave ekzistuese.

Lëndët e pazgjidhura të këshillave popullorë të rretheve dhe të organeve të tyre do t'i marrin organet kompetente krahinore.

Arkivin e lëndëve të kryera të këshillave popullorë të rretheve dhe të organeve të tyre do t'i merr për ruajtje organi të cilin e cakton Këshilli Popullor Krahinor.

Afatet dhe mënyrën e pranimit të lëndëve të pazgjidhura dhe arkivat e lëndëve të zgjidhura të këshillave popullorë të rretheve do t'i përcaktojë Këshilli Ekzekutiv Popullor.

Neni 13

Këshilli Ekzekutiv Krahinor ose organi të cilin ai e përcakton do t'i vendosë nëpunësit dhe punëtorët e këshillave popullorë të rretheve dhe ato apriori në këshillat popullorë të komunave dhe institucioneve nën mbikëqyrjen e tyre. Organet kompetente të këshillave popullorë të komunave dhe institucionet do t'i vendosin nëpunësit dhe punëtorët nga pika paraprake në vende të punës së përcaktuar me aktin e sistematizimit.

Për nëpunësit dhe punëtorët të cilët vendosen nga dispozitat e pikës paraprake, organi të cilin e përcakton Këshilli Ekzekutiv Krahinor do ta merr më së largu deri në fund të muajit shkurt 1960, në harmoni me dispozitat e nëpunësve publikë, vendimin për ndërprerjen e marrdhënies së punës së nëpunësit ose mbajtjes në dispozicion.

Neni 14

Autorizohet Këshilli Popullor Krahinor se mundet para 1 janarit 1960 ta merr planin krahinor shoqëror dhe buxhetin e krahinës për vitin 1960, duke u bazuar në detyrat, përkatësisht në kompetencat e përcaktuara me këtë ligj. Llogaritë përfunditare për kryrejn e buxhetit të rrethit të vitit 1959 do t'i miratojë Këshilli Popullor Krahinor. Këshilli Popullor Krahinor dhe Këshilli Ekzekutiv Krahinor do të miratojnë në fushëveprimet e tyre më së largu deri më 31 mars 1960 dispozitat me të cilat do të zëvendësonin dispozitat e këshillave popullorë të rretheve dhe organeve të tyre.

Deri te miratimi i këtyre dispozitave do të mbesin në fuqi dispozitat e këshillave popullorë të rretheve dhe do të zbatohen në lëmenjtë për të cilat miratohen.

Neni 15

Dispozita të përafërta për zbatimin e këtij Ligji do të miratojë Këshilli Ekzekutiv i Kuvendit Popullor i Republikës Popullore të Sërbisë.

Neni 16

Ky Ligj hyn në fuqi në ditën e publikimit në Gazetën zyrtare të Republikës Popullore të Serbisë.

(*ASHK, Službeni glasnik Narodne Republike Srbije, br. 51/1959*)

DOKUMENTI 29

Dekret
për shpalljen e ligjit për territoret e komunave dhe rretheve në Republikën Popullore të Serbisë

Në bazë të nenit 71, pika 14 e Ligjit kushtetues për bazat e rregullimit shoqëror dhe politik dhe për organet e pushtetit të Republikës Popullore të Serbisë shpallet Ligji për territoret e **komunave dhe të rretheve** në Republikën Popullore të Serbisë, të cilin e ka aprovuar Kuvendi Popullor i Republikës Popullore të Serbisë në mbledhjen e mbajtur të Këshillit Republikan më 26 nëntor 1959.[136]

IV nr. 640
Në Beograd, 26 nëntor 1959

Nënkryetari	Kryetari
i Kuvendit Popullor	i Këshillit Ekzekutiv
Voja Llekoviq, d.v.	Millosh Miniq, d.v.

[136] Në nivel federativ, përkatësisht të Republikës Fedrative Popullore të Jugosllavës është miratuar Ligji për ndryshimet dhe plotësimet e Ligjit për rregullimin e komunave dhe rretheve (Službeni list FNRJ, nr. 24/17 jun 1959). Ky Ligj nuk ka të dhëna për Kosovën.

Ligji
për territoret e komunave dhe rretheve
në Republikën Popullore të Serbisë

I. KOMUNAT DHE RRETHET

Neni 1

Në Republikën Popullore të Serbisë ekzistojnë komunat dhe rrethet e përcaktuara me këtë Ligj.

Neni 2

Rrethet janë:

…..

Neni 3

…..

Në harmoni me Ligjin për suprimimin e rretheve në Krahinën Autonome të Kosovës dhe Metohisë, në këtë njësi autonome nuk ekzistojnë rrethet.

Neni 4

Komunat janë:

01. Në territorin e Krahinës Autonome të Kosovës e Metohisë:

1. **Komuna e Vitisë – Vitia**

Vendbanimet[137]**:**

1. Ballanca	15. Gërmova	29. Lubovishta
2. Begunca	16. Gërnçari	30. Mjaku
3. Binça	17. Gushica	31. Mogilla
4. Buzoviku	18. Debëlldeja	32. Novosella
5. Godeni i Madh	19. Devaja	33. Podgorci
6. Vitia	20. Ramjani i Poshtëm	34. Pozharani,
7. Vërbani	21. Stublla e Poshtme	35. Ramnishta
8. Vërboci	22. Drobeshi	36. Radivojci
9. Vërnakolla	23. Gjelekari	37. Remniku

[137] Në dokument janë të shënuara edhe komunat kadastrale.

10. Vërnezi	24. Zhitia	38. Tërpeza
11. Stublla e Epërme	25. Sadovina e Jerlive	39. Tërsteniku
12. Budriga e Epërme	26. Kabashi	40. Sadovina e Çerkezëve
13. Sllatina e Epërme	27. Kllokoti	41. Çifllaku
14. Sllatina e Poshtme	28. Letnica	42. Shasharja

2. Komuna e Vushtrrisë – Vushtrria

Vendbanimet:

1. Balinca	24. Dalaku	47. Pantina
2. Banjska	25. Dumnica e Poshtme	48. Pasoma
3. Beçiqi	26. Studimja e Poshtme	49. Prilluzhja
4. Beçuku	27. Sfaraçaku i Posht.	50. Pestova
5. Bivolaku	28. Stanovci i Poshtëm	51. Mavriqi
6. Boshlani	29. Dërvari	52. Resniku
7. Brusniku	30. Dubovci	53. Ropica
8. Bukoshi	31. Zhilivoda	54. Samadrexha
9. Vërnica	32. Zagori	55. Skroma
10. Vilanci	33. Jezera	56. Skoçna
11. Velikareka	34. Karaça	57. Sllakovci
12. Vesekovci	35. Kolla	58. Sllatina
13. Vushtrria	36. Kurillova	59. Smrekonica
14. Sfaraçaku i Epërm	37. Kunoviku	60. Strovci
15. Galica	38. Dumnica e Llugave	61. Taraxha
16. Gllavatini	39. Miraça	62. Tarllabuqi
17. Gojbula	40. Mihaliqi	63. Hercegova
18. Dumnica e Epërme	41. Nedakoci	64. Cecelia
19. Studimja e Epërme	42. Nevolani	65. Shallci
20. Stanovci i Epërm	43. Novosella	66. Shlivovica
21. Graca	44. Novosella e Begut	67. Shtitarica
22. Gumnishta	45. Okrashtica	
23. Dobërlluka	46. Oshlani	

3. Komuna e Gllogovcit – Gllogovci[138]

Vendbanimet:

1. Bainca	13. Gradica	25. Negoci
2. Vasileva	14. Dobrashevci	26. Nekovci
3. Vërbovci	15. Damaneku	27. Çikatova e Re
4. Vuçaku	16. Korrotica e Poshtme	28. Orllati
5. Gllanasella	17. Fushtica e Poshtme	29. Pakleku
6. Gllobari	18. Zabeli i Poshtëm	30. Palluzha
7. Gllogovci	19. Kishnareka	31. Stankovci
8. Godonci	20. Komarani	32. Çikatova e Vjetër
9. Korrohetica e Epërme	22. Krajkova	33. Terdevci
10. Abria e Epërme	23. Llapushniku	34.Tërsteniku
11. Fushtica e Epërme	24. Likoshani	35. Shtrubullova
12. Zabeli i Epërm		36. Shtutica

4. Komuna e Gjilanit – Gjilani

Vendbanimet:

1. Bilinica	18. Dunavi	36. Parallova
2. Bresallci	19. Zhegovci	37. Pasjani
3. Bukoviku	20. Verbica e Zhegovcit	38. Pograxha
4. Capari	21. Zhegra	39. Poneshi
5. Burinca	22. Inatovci	40. Pidiqi
6. Llashtica	23. Kmetovci	41. Prilepnica
7. Vrapçiqi	24. Koretishta	42. Sllubica
8. Vërbica	25. Pasjaku	43. Stançiqi
9. Gadishi	26. Kishnapola	44. Stanishori
10. Kufca e Epërme	27. Kravarica	45. Strazha
11. Livoqi i Epërm	28. Lipovica	46. Stublina
12. Sllakovci i Epërm	29. Llovca	47. Uglari
13. Gjilani	30. Godeni i Vogël	48. Cërnica
14. Dobërçani	31. Malisheva	49. Gumnishta
15. Budriga e Poshtme	32. Mozgova	50. Çeliku
16. Livoqi i Poshtëm	33. Muçibaba	51. Shillova
17. Sllakovci i Poshtëm	34. Nasala	52. Shurdhani
	35. Parteshi	

[138] Në popull tani quhet me emrin Drenas

5. Komuna e Deçanit – Deçani

Vendbanimet:

1. Baballoqi	14. Drenovci	27. Papraçani
2. Belegu	15. Duboviku	28. Papiqi
3. Vokshi	16. Gjocaj	29. Pabërxha
4. Glloxhani	17. Isniqi	30. Pozhari
5. Strellci i Epërm	18. Juniku	31. Prilepi
6. Carabregu i Epërm	19. Jasiqi	32. Prekolluka
7. Carabregu i Posht.	20. Kodralia	33. Rastavica
8. Gramaqeli	21. Lëbusha	34. Ratishi i Epërm
9. Dubrava	22. Lumbardhi	35. Irzniqi
10. Ratishi i Poshtëm	23. Lluka e Epërme	36. Sllupi
11. Dashinoci	24. Lluka e Poshtme	37. Hulaj
12. Deçani	25. Mazniku	38. Lloçani
13. Strellci i Poshtëm	26. Vranovci i Vogël	39. Shaptej

6. Komuna e Dragashit – Dragashi

Vendbanimet:

1. Baçka	13. Dragashi	25. Kukavci
2. Brodi	14. Zlipotoku	26. Leshtani
3. Bellobradi	15. Xërxa	27. Lubovishta
4. Blaqi	16. Zaplluzha	28. Mlika
5. Brezna	17. Zgatari	29. Orçusha
6. Brodosani	18. Zymi	30. Pllajniku
7. Brruti	19. Kërstaci	31. Plava
8. Buzezi	20. Krusheva	32. Radesha
9. Bucja	21. Kukulani	33. Rapça
10. Vranishta	22. Kapra	34. Rrenci
11. Glloboçica	23. Kosava	35. Restelica
12. Dikanca	24. Kuklibegu	36. Shajna

7. Komuna e Gjakovës – Gjakova

Vendbanimet:

1. Babaj Bokës	28. Zhdrella	57. Popoci
2. Duzhnja	29. Sopoti	58. Radoniqi
3. Bardosani	30. Zhubi	59. Rakoci
4. Batusha	31. Zylfaj	60. Ramoci
5. Berjahu	32. Jabllanica	61. Rrypaj
6. Brekoci	33. Llugaxhia	62. Rracaj
7. Beci	34. Janoshi	63. Raça
8. Bistrazhini	35. Jahoci	64. Zidi i Sadik Agës
9. Brovina	36. Piskota	65. Skivjani
10. Morina	37. Kodralia	66. Smaqi
11. Vogova	38. Rashkoci	67. Smolica
12. Vraniqi	39. Korenica	68. Stublla
13. Godeni	40. Kosharja	69. Trakaniqi
14. Novosella e Epërme	41. Kralani	70. Ujzi
15. Gërgoci	42. Kushaveci	71. Firaja
16. Guska	43. Lipoveci	72. Cërmjani
17. Deva	44. Marmulla	73. Rakovina
18. Doblibare	45. Meja	74. Qerimi
19. Dobruxha	46. Meça	75. Lugbunari
20. Biteshi i Poshtëm	47. Moglica	76. Qerreti
21. Firaja	48. Molliqi	77. Sheremetaj
22. Novosella e Poshtme	49. Nivokazi	78. Dallashaj
23. Dujaka	50. Osek Pasha	79. Dobroshi
24. Plançori	51. Osek Hyla	80. Pacaj
25. Gjakova	52. Palabardhi	81. Shishmani
26. Hereqi	53. Pjetërshani	82. Neci
27. Zhabeli	54. Doli	
28. Bardhaniqi	55. Kusari	
	56. Ponosheci	

8. Komuna e Zymit – Zymi

Vendbanimet:

1. Gërçina	8. Krajku	14. Mazreku
2. Gorozhupi	9. Kojusha	15. Milaj
3. Damjani	10. Kabashi i Hasit	16. Planeja
4. Dedaj	11. Kushnini	17. Rogova
5. Gjonaj	12. Lukinaj	18. Romaja
6. Zymi	13. Lubizhda e Hasit	19. Tupeci
7. Karashëngjergji		

9. Komuna e Zubin Potokut – Zubin Potoku

Vendbanimet:

1. Banja	20. Stërmci i Epërm	39. Kozareva
2. Vitakova	21. Drajnoviqi	40. Luçka Reka
3. Varaga e Poshtme	22. Dreni	41. Vërba
4. Bërnjaku	23. Zeqeviqi	42. Megjegji Potoku
5. Vukojeviqi	24. Rançiqi	43. Oklaci
6. Dragalica	25. Zubin Potoku	44. Babiqi
7. Preseka	26. Dobroshevina	45. Rezalla
8. Bube	27. Jasenoviku i Poshtëm	46. Rujishta
9. Burllata	28. Pridvorica	47. Tushiqe
10. Vukosavleviqi	29. Uglari	48. Crepula
11. Varaga e Epërme	30. Çitlluku	49. Zgula
12. Kalludra e Madhe	31. Zupça	50. Jabuka
13. Velebregu	32. Jagnjenica	51. Kalludra e Vogël
14. Gazivoda	33. Prelezi	52. Prevlaka
15. Kobillagllava	34. Junaci	53. Çabra
16. Padina	35. Zharevi	54. Çeçeva
17. Vojmisliqi	36. Paruci	55. Çeshenoviqi
18. Jasenoviku i Epërm	37. Shipova	56. Babudovica
19. Kovaça	38. Kërligata	57. Vojnoviqi

10. Komuna e Istogut – Istogu

Vendbanimet:

1. Banjica	18. Prekalla	35. Sinaja
2. Banja	19. Istogu	36. Staradrani
3. Llukaci i Begut	20. Istogu i Poshtëm	37. Studenica
4. Bellopoja	21. Kaliçani	38. Llukavci i Thatë
5. Belica	22. Kashica	39. Sërbobrani
6. Veriqi	23. Kovraga	40. Suhogërlla
7. Vrella	24. Koshi	41. Sushica
8. Dobrusha	25. Kërrnina	42. Tomaci
9. Dragalevci	26. Lubova	43. Tërbuhoci
10. Drenja	27. Lluga	44. Tuçepi
11. Dubrava	28. Lubozhda	45. Veriqi i Ri
12. Gjurakoci	29. Dubova e Vogël	46. Uça
13. Zhakova	30. Mojstiri	47. Cërkolezi
14. Zallqi	31. Muzhevina	48. Caralluka
15. Zabllaqi	32. Orobreda	49. Cërca
16. Osojani	33. Prigoda	50. Shalinovica
17. Polana	34. Rakoshi	

11. Komuna e Kaçanikut – Kaçaniku

Vendbanimet:

1. Banjica	15. Drobnjaku	29. Rëzhanca
2. Begraca	16. Duraj	30. Runjeva
3. Biçeci	17. Gabrrica	31. Semaja
4. Bobi	18. Hani i Elezit	32. Seçishta
5. Vata	19. Gjurgjedelli	33. Sllatina
6. Dubrava	20. Elezaj	34. Stagova
7. Vërtolica	21. Ivaja	35. Kaçaniku i Vjetër
8. Gajra	22. Kaçaniku	36. Strazha
9. Glloboçica	23. Llanishta	37. Nikaj
10. Goranca	24. Kovaçeci	38. Nikoci
11. Gërlica e Epërme	25. Korbuliqi	39. Paldenica
12. Dimca	26. Kotlina	40. Pusteniku
13. Doganaj	27. Kriveniku	41. Reka
14. Drenogllava	28. Neçaci	

12. Komuna e Klinës – Klina

Vendbanimet:

1. Bërkova	19. Leskoveci	37. Gjurgjeviku i Vogël
2. Biça	20. Renovci	38. Nagllavci
3. Grabci	21. Dresniku	39. Deja
4. Bokshiqi	22. Dugajeva	40. Zajmi
5. Budisalci	23. Dushi	41. Pograxha
6. Gjurgjeviku i Madh	24. Dushi i Vogël	42. Përçeva
7. Videja	25. Zabërxha	43. Rudnica
8. Volljaku	26. Zllokuqani	44. Svërka
9. Pjetërqi i Epërm	27. Radullovci	45. Siçeva
10. Grabanica	28. Jagoda	46. Stupi
11. Gremniku	29. Jashanica	47. Ceroviku
12. Ujmiri	30. Jelloci	48. Rudi
13. Dobërdoli	31. Resniku	49. Çeskova
14. Dollci	32. Klina	50. Çabiqi
15. Dollova	33. Krusheva	51. Çupeva
16. Pjetërqi i Poshtëm	34. Klinavci	52. Shtupeli
17. Drenoci	35. Këpuzi	53. Kërnica
18. Drenovçiqi	36. Krusheva	54. Gllareva

13. Komuna e Kamenicës – Kamenica

Vendbanimet:

1. Hajnovci	25. Karaçeva e Poshtme	49. Novosella
2. Berivojci	26. Kormjani i Poshtëm	50. Hogoshti
3. Bllata	27. Shipashnica e Posht.	51. Hodanovci
4. Bozhevci	28. Drenovci	52. Hodevci
5. Bosca	29. Gjurishevci	53. Rahovica
6. Bratillovci	30. Zhuja	54. Pançella
7. Busovata	31. Zajçeci	55. Petrovci
8. Bushinca	32. Kamenica	56. Poliçka
9. Vaganeshi	33. Kolloleqi	57. Rajanovci
10. Ropotova e Madhe	34. Kopërnica	58. Ranillugu
11. Velegllava	35. Koretini	59. Rubovci
12. Vruçevci	36. Kostandinca	60. Rogoçica

13. Gmica	37. Kranidelli	61. Svirca
14. Gllogovci	38. Kremenata	62. Sedllari
15. Gogollovci	39. Krileva	63. Strezovci
16. Shipashnica e Epërme	40. Lisocka	64. Strellica
17. Karaçeva e Epërme	41. Lajçiqi	65. Tirinca
18. Kormjani i Epërm	42. Leshtari	66. Tomanci
19. Gragjeniku	43. Ropotova e Vogël	67. Topanica
20. Grizima	44. Marovca	68. Tërstena
21. Dazhdinca	45. Meshina	69. Gjurgjevci
22. Dajkoci	46. Miganovci	70. Firiçeja
23. Desivojca	47. Moçari	71. Qarakovci
24. Domoroci	48. Muçivërci	72. Shahiqi

14. **Komuan e Mitrovicës – Mitrovica**

Vendbanimet:

1. Banjska	29. Suhadolli i Poshtëm	57. Llovaci
2. Banjska Reka	30. Graboci	58. Vilishta
3. Bresnica	31. Dedinja	59. Lipovica
4. Suhadolli i Banjës	32. Dolani	60. Llokva
5. Banovdolli	33. Vinarci i Poshtëm	61. Lushta
6. Bajgora	34. Gushavci	62. Matica
7. Bare	35. Zhabari i Poshtëm	63. Magjera
8. Batahiri	36. Zhazha	64. Mazhiqi
9. Broboniqi	37. Zhitkoci	65. Melenica
10. Vaganica	38. Zherovnica	66. Ovçari
11. Vallaçi	39. Zveçani	67. Rahova
12. Kulla	40. Zveçani i Vogël	68. Lisica
13. Llozishta	41. Zabërxha	69. Tuneli i Parë
14. Jasheviku	42. Zijaça	70. Rëzhana
15. Kçiqi i Madh	43. Izvori	71. Rudina
16. Rudari i Madh	44. Grizhani	72. Rahova
17. Boletini	45. Potoku i Jankut	73. Svinjari
18. Lipa	46. Kamenica	74. Sendo
19. Rudari i Vogël	47. Mekidolli	75. Serbovci
20. Vitomiriqi	48. Kaçanolli	76. Selaci

21. Vidushiqi	49. Kovaçica	77. Stantërgu
22. Vllahinja	50. Kopriva	78. Lagja e Xehetarëve
23. Vërbnica	51. Korila	79. Strana
24. Pirça	52. Mitrovica	80. Tërstena
25. Zhabari i Epërm	53. Koshutova	81. Shipoli
26. Rashani i Epërm	54. Vinarci i Epërm	82. Shupkovci
27. Rashani i Poshtëm	55. Kutllovci	83. Zasella
28. Suhadolli i Epërm	56. Reka	84. Kçiqi i Vogël

15. Komuna e Leposaviqit – Leposaviqi

Vendbanimet:

1. Belluça	25. Gumnishta	49. Rodeli
2. Berberishta	26. Kërnini i Poshtëm	50. Miokoviqi
3. Bistrica	27. Zemanica	51. Moshnica
4. Jarinja	28. Iseva	52. Pllakaonica
5. Bare	29. Jelakci	53. Gnjezhdani
6. Bellobërda	30. Kajkova	54. Duboka
7. Pllaninica	31. Kamenica	55. Popovci
8. Borova	32. Kijavçiqi	56. Joshanica
9. Borçani	33. Koporiqi	57. Ostraçe
10. Bërzanci	34. Koshutova	58. Postenja
11. Rucmanca	35. Kutnja	59. Potkomlja
12. Vraçeva	36. Desetaku	60. Gulia
13. Vuça	37. Krusheva	61. Pridvorica
14. Kërnini i Epërm	38. Leposaviqi	62. Rëvatska
15. Llazina	39. Tvërgjani	63. Sllatina
16. Graniçani	40. Trikosi	64. Soçanica
17. Zavrata	41. Ulija	65. Seoca
18. Gërkaja	42. Zabërxha	66. Trebiqi
19. Dobrava	43. Leshaku	67. Çirkoviqi
20. Dreni	44. Llozna	68. Ceraja
21. Vitanoviqi	45. Majdeva	69. Cërveni
22. Mioliqi	46. Zërnoseku	70. Cernatova
23. Mekiniqi	47. Potoku i Kostës	71. Bistrica e Shalës
24. Moshnica	48. Krushçica	

16. Komuna e Lipjanit – Lipjani

Vendbanimet:

1. Honroci	26. Zllokuçani	51. Babushi i Muhaxhirëve
2. Banulla	27. Janjeva	52. Rufci i Ri
3. Bajinca	28. Karaçica	53. Akllapi
4. Brusi	29. Kleçka	54. Tërbovci
5. Bujani	30. Kojska	55. Okosnica
6. Bukovica	31. Konjuhi	56. Pjetërshtica
7. Varigoci	32. Krajishta	57. Plitkoviqi
8. Dobraja e Madhe	33. Krojmirovci	58. Poturovci
9. Gllanica	34. Leletiqi	59. Radeva
10. Hallaqi i Madh	35. Lepia	60. Robovci
11. Ribari i Madh	36. Livaxha	61. Rusinovci
12. Vogoçica	37. Lipjani	62. Sedllari
13. Vrella	38. Lluga	63. Skullani
14. Vrella e Goleshit	39. Llugaxhia	64. Sllovija
15. Vërshevci	40. Magura	65. Smallusha
16. Gllogovci	41. Dobraja e Vogël	66. Gracka e Vjetër
17. Gushterica e Epërme	42. Hallaqi i Vogël	67. Rufci i Vjetër
18. Gadimja e Epërme	43. Gracka e Vogël	68. Suhadolli
19. Godanci i Epërm	44. Ribari i Vogël	69. Teqja
20. Gumnasella	45. Marevci	70. Topliçani
21. Divjaka	46. Gllavica	71. Torina
22. Dobratini	47. Çellopeku	72. Carabregu
23. Gushterica e Poshtme	48. Medveci	73. Qylaga
24. Gadimja e Poshtme	49. Mirena	74. Shisharka
25. Duga	50. Mirashi	

17. Komuna e Malishevës – Malisheva

Vendbanimet:

1. Bellanica	14. Jançishta	27. Millanoviqi
2. Banja	15. Joviqi	28. Astrazubi
3. Berisha	16. Kravasaria	29. Pagarusha
4. Bubaveci	17. Kijeva	30. Plloçica
5. Bubli	18. Lladroviqi	31. Ponorci

6. Çupeva	19. Lladroci	32. Garaçeva
7. Llashkadrenoci	20. Llozica	33. Shkorashniku
8. Vërmica	21. Lubizhda	34. Seniku
9. Guriqi	22. Maxhara	35. Tumeçina
10. Guncati	23. Malisheva	36. Turjaku
11. Gullboci	24. Maralia	37. Tërpeza
12. Dragobili	25. Mirusha	38. Caravrana
13. Domaneku	26. Mleçani	39. Caralluka

18. **Komuna e Novobërdës – Novobërda**

Vendbanimet:

1. Bostoni	7. Izvori	13. Novobërda
2. Bolevci	8. Jasenoviku	14. Prekovci
3. Makreshi i Epërm	9. Kllobukari	15. Tërniçevci
4. Makreshi i Poshtëm	10. Llabjani	16. Carevci
5. Draganca	11. Manishinca	
6. Zebinca	12. Marevci	

19. **Komuna e Rahovecit – Rahoveci**

Vendbananimet:

1. Bellacerka	13. Dobërdoli	25. Opterusha
2. Brestovci	14. Saroshi	26. Rahoveci
3. Bërnjaça	15. Zatriqi	27. Pastasela
4. Bratotini	16. Zoçishta	28. Petkoviqi
5. Hoça e Madhe	17. Xërxa	29. Palluzha
6. Vranjaku	18. Kozniku	30. Retia
7. Krusha e Madhe	19. Kramoviku	31. Radosta
8. Potoçani i Epërm	20. Llapçeva	32. Ratokvci
9. Gexha	21. Hoça e Vogël	33. Sanovci
10. Potoçani i Posht.	22. Mrasori	34. Sopniqi
11. Drenovci	23. Nushpali	35. Celina
12. Deja	24. Nagavci	

20. Komuna e Orllanit – Orllani

Vendbanimet:

1. Hajkobilla	8. Dabishevci	15. Nishevci
2. Ballabani	9. Kalatica	16. Orllani
3. Baraina	10. Kaçikolla	17. Prapashtica
4. Bllata	11. Koliqi	18. Rakinica
5. Braina	12. Kushevica	19. Surdulli
6. Bërveniku	13. Muhazobi	20. Turuçica
7. Gllogovica	14. Metërgoci	21. Hërtica

21. Komuna e Pejës – Peja

Vendbanimet:

1. Reka e Allagës	26. Zllopeku	51. Ozrimi
2. Babiqi	27. Jabllanica	52. Pepiqi
3. Bellopoja	28. Jashanica	53. Peja
4. Barani	29. Kliçina	54. Pishtani
5. Bllagaja	30. Kosuriqi	55. Pavlani
6. Bogaj	31. Lugaxhia	56. Poçesta
7. Bërzheniku	32. Kotradiqi	57. Millovanci
8. Brestoviku	33. Koshutani	58. Radavci
9. Broliqi	34. Kërsteci	59. Rashiqi
10. Buçani	35. Kuçishta	60. Ramuni
11. Jabllanica e Madhe	36. Krushevci	61. Rosuja
12. Shtupeli i Madh	37. Duboçaku	62. Ruhoti
13. Vitomirica	38. Llabjani	63. Svërka
14. Vragovci	39. Lipa	64. Siga
15. Vranovci	40. Loxha	65. Raushiqi i Vjetër
16. Gllaviçica	41. Llozhani	66. Treboviqi
17. Glloxhani	42. Leshani	67. Fshati i Pashës
18. Nepola	43. Lubeniqi	68. Tërstenku
19. Gorazhdevci	44. Lutogllava	69. Turjaka
20. Dobërdoli	45. Jabllanica e Vogël	70. Haxhaj
21. Drelaj	46. Shtupeli i Vogël	71. Maja e Zezë
22. Dubova	47. Malaj	72. Lëvosha
23. Dugajeva	48. Nobërxhani	73. Çyshku
24. Zagërmla	49. Naklla	74. Çellopeku
25. Zahaqi	50. Novosella	75. Shkreli

22. Komuna e Podujevës – Podujeva

Vendbanimet:

1. Halabaku	23. Pakashtica e Poshtme	45. Obranxha
2. Bajçina	24. Lupçi i Poshtëm	46. Pollata
3. Ballovci	25. Sibovci i Poshtëm	47. Penuhi
4. Batllava	26. Dyzi	48. Perani
5. Bellopoja	27. Dumoshi	49. Podujeva
6. Bradashi	28. Zhitia	50. Popova
7. Breca	29. Zakuti	51. Potoku
8. Burinca	30. Kaçibegu	52. Prepellaci
9. Velikareka	31. Sallobaja	53. Radujevci
10. Gllamniku	32. Konushevci	54. Revuça
11. Godishnjaku	33. Kërpimehu	55. Repa
12. Dumnica e Epërme	34. Lladovci	56. Reçica
13. Llapashtica e Epërme	35. Llausha	57. Sfeçla
14. Pakashtica e Epërme	36. Letanci	58. Sylevica
15. Lupçi i Epërm	37. Davidovci	59. Sllatina
16. Sibovci i Epërm	38. Lluga	60. Surkishi
17. Gërdovci	39. Lluzhani	61. Tërnava
18. Dvorishta	40. Majanci	62. Tërrnavica
19. Dobërdoli	41. Merdari	63. Shajkovci
20. Dobratini	42. Metehia	64. Shakovica
21. Dumnica e Poshtme	43. Mirovci	65. Shtedimi
22. Llapashtica e Poshtme	44. Murgulla	

23. Komuna e Prizrenit – Prizreni

Vendbanimet:

1. Atmaxha	21. Murademi	41. Krusha e Vogël
2. Billusha	22. Zojzi	42. Novaka
3. Velezha	23. Jabllanica	43. Novosella
4. Vërbiçani	24. Jeshkova	44. Nebërgoshti
5. Vlashnja	25. Kabashi	45. Nasheci
6. Vërmica	26. Korisha	46. Petrovasella
7. Dobrushta	27. Kushtendili	47. Prizreni
8. Shkoza	28. Kobaja	48. Pllanjani
9. Sërbica e Epërme	29. Landovica	49. Poslishta

10. Gërnçari	30. Leskoveci	50. Pirana
11. Lubinja e Epërme	31. Llokvica	51. Randobrava
12. Gonjasella	32. Lezi	52. Reçani
13. Grazhdaniku	33. Lubizhda	53. Skorobishta
14. Dojnica	34. Lutogllava	54. Smaçi
15. Sërbica e Poshtme	35. Shumadia e Re	55. Srecka
16. Dushanova	36. Lubiçeva	56. Struzhja
17. Lubinja e Poshtme	37. Manastirci	57. Trepetnica
18. Drajçiqi	38. Mushnikova	58. Hoça e Qytetit
19. Zhivinjani	39. Mamusha	59. Caparci
20. Zhuri	40. Medveci	60. Shpinadia

24. Komuna e Prishtinës – Prishtina

Vendbanmet:

1. Harilaqi	26. Bërnica e Poshtme	67. Prishtina
2. Hadja	27. Dobreva e Poshtme	68. Prugovci
3. Hajvalia	28. Grabovci i Poshtëm	49. Millosheva
4. Babimosti	29. Dragavci	50. Mramori
5. Badovci	30. Drenovci	51. Novosella[139]
6. Bakshia	31. Henci	52. Obiliqi
7. Barileva	32. Zllatari	53. Orlloviqi
8. Batusa	33. Kolovica	54. Plemetini
9. Besia	34. Fushë-Kosova	69. Radashevci
10. Breznica	35. Nakarada	70. Raskova
11. Bresja	36. Krushevci	71. Sibovci
12. Busia	37. Kuzmini	72. Siçeva
13. Sllatina e Madhe	38. Kukavica	73. Slivova
14. Bellaqevci i Madh	39. Llazareva	74. Sofalia
15. Rimanishta	40. Llapllasella	75. Sushica
16. Vragolia	41. Lebani	76. Teneshdolli
17. Vranidolli	42. Leshkovshiqi	77. Truda
18. Bërrnica e Epër.	43. Llukari	78. Uglari
19. Dobreva e Epërme	44. Mazgiti	79. Hamidia

[139] Me ndërtimin e liqenit artificial të Badovcit, banorët e këtij vendbanimi dislokohen.

20. Grabovci i Epër.	45. Makovci	80. Cërkvenavodica
21. Graçanica	46. Sllatina e Vogël	81. Minjera Kosova
22. Grashtica	47. Bellaçevci i Vogël	82. Çagllavica
23. Nëntë Jugoviqi	48. Matiçani	83. Sharbani
24. Dobërdupi	55. Pomazatini	84. Shashkoci
25. Dobrosella	56. Preoci	85. Shipitulla

25. **Komuna e Skënderaj – Skënderaj**

Vendbanimet:

1. Baksi	19. Kralica	37. Prellovci
2. Banja	20. Krasaliqi	38. Rakinica
3. Broja	21. Krasmiroci	39. Radisheva
4. Vitaku	22. Krusheci	40. Rezalla
5. Vojniku	23. Kuçica	41. Runiku
6. Klina e Epërme	24. Llausha	42. Skënderaj
7. Kopiliqi i Epërm	25. Likoci	43. Klina e Mesme
8. Prekazi i Epërm	26. Leçina	44. Polaci i Vjetër
9. Klina e Poshtme	27. Luboveci	45. Suhagërlla
10. Kopiliqi i Poshtëm	28. Makërmali	46. Tica
11. Abria e Poshtme	29. Marina	47. Tërnavci
12. Dashevci	30. Mikushnica	48. Turiçevci
13. Prekazi i Poshtëm	31. Murga	49. Tushila
14. Izbica	32. Polaci i Ri	50. Çirezi
15. Klladernica	33. Novosella	51. Çitaku
16. Kozhica	34. Açareva	52. Çubreli
17. Kotori	35. Padalishta	
18. Kosterci	36. Plluzhina	

26. **Komuna e Suharekës – Suhareka**

Vendbanimet:

1. Bllaca	15. Krushica e Poshtme	29. Popolani
2. Budakova	16. Gjinovci	30. Rashtani
3. Bukoshi	17. Topliçani	31. Reçani
4. Vraniqi	18. Javori	32. Samadrazha
5. Vërshevci	19. Kostërci	33. Savrova
6. Krushica e Epërme	20. Leshani	34. Sellograzhda

7. Gilanci	21. Luzhnica	35. Semetishta
8. Grejçeci	22. Maçiteva	36. Sllapuzhani
9. Grejkoci	23. Movlani	37. Sopina
10. Dellovci	24. Mushtishta	38. Stravuçina
11. Dobërdolani	25. Nebërbishti	39. Studençani
12. Dubrava	26. Nishori	40. Suhareka
13. Dulja	27. Papazi	41. Tërni
14. Dvorani	28. Peçani	42. Çadraku

27. **Komuna e Ferizajt – Ferizaj**

Vendbanimet:

1. Bablaku	22. Talinovci i Jerlive	41. Rahovica
2. Babiqi	23. Komogllava	42. Raçaku
3. Belinca	24. Kosini	43. Rashinca
4. Bibaj	25. Kosharja	44. Gllavica
5. Varoshi	26. Llanishta	45. Sazlia
6. Vojnovci	27. Lloshkobarja	46. Surçina
7. Gaçka	26. Moallopolci	47. Slivova
8. Nerodimja e Epër.	27. Manastirci	48. Sojeva
9. Gremja	28. Mirosala	49. Softaj,
10. Davidovci	29. Muzeçina	50. Babushi i Serbëve
11. Doganaj	30. Talinoci i Muhaxhir.	51. Mirashi i Serbëve
12. Godanci i Poshtëm	31. Muhovci	52. Fshati i Vjetër
13. Gërlica e Poshtme	32. Nekodimi	53. Tankosiqi
14. Nerodimja e Posht.	33. Papazi	54. Topilla
15. Dremjaku	34. Petroviqi	55. Devetaku
16. Gjurkoci	35. Petrova	56. Tërni
17. Zaskoku	36. Pleshina	57. Ferizaj
18. Zborci	37. Pojatishta	58. Cërnilla
19. Zllatari	38. Prelezi	59. Caraleva
20. Jezerci	39. Raka	60. Shtimja
21. Prelezi i Jerlive	40. Ranca	

28. **Komuna e Shtërrpcës – Shtërrpca**

Vendbanimet:

1. Berovci	7. Gotovusha	12. Jazhinca
2. Brodi	8. Bitia e Poshtme	13. Kashtanjeva
3. Burrniku	9. Drajkovci	14. Sevca
4. Viça	10. Firaja	15. Sushqi
5. Vërbeshtica	11. Izhanci	16. Shtërrpca
6. Bitia e Epërme		

1. Në territorin e Krahinës Autonome të Vojvodinës
2. Në Rrethin e Zrenjaninit janë:

……

……

(*ASHK, Službeni glasnik Narodne Republike Srbije, nr. 51/1959*)

DOKUMENTI 30

Në bazë të nenit 49, pika 1 e Statutit të Krahinës Autonome të Kosovës, Kuvendi i Krahinës Autonome i Kosovës e Metohisë, në mbledhjen e përbashkët të të gjitha dhomave më 24 shkurt 1969 miraton

Vendimin
për shpalljen e ligjit kushtetues
të Krahinës Socialiste Autonome të Kosovës

Shpallet Ligji kushtetues i Krahinës Socialiste Autonome të Kosovës, i aprovuar në mbledhjen e përbashkët të të gjitha dhomave të Kuvendit Krahinor më 24 shkurt 1969.

K.K. Nr. 01-223
Prishtinë, më 24 shkurt 1969

Kryetari i Kuvendit
Fadil Hoxha, d.v.
…..

Ligji kushtetues i krahinës socialiste autonome të Kosovës

PARIMET THEMELORE

……

Neni 7

Territorin e Krahinës Socialiste Autonome të Kosovës e përbëjnë **territoret e komunave** të tanishme.

Territori i Krahinës Autonome i Kosovës nuk mund të ndryshohet pa pëlqimin e Kuvendit Krahinor.

Neni 8

Është e drejtë dhe detyrë e patjetërsuar e malazezëve, serbëve, shqiptarëve, turqve dhe të tjerëve në Krahinë që të ruajnë dhe të mbrojnë pavarësinë dhe tërësinë teritoriale të Republikës Socialiste të Jugosllavisë.

….

Neni 13

Kryqyteti i Krahinës Socialiste Autonome të Kosovës është Prishtina.

…..

(*ASHK, Fletorja zyrtare e Krahinës Socialiste Autonome e Kosovës, nr.6, Prishtinë, 25 shkurt 1969*)

DOKUMENTI 31

Në bazë të nenit 85, alineja 1, pika 1 e nenit 96, alineja 1, pika 1 dhe nenit 127, alinjea 4 e Ligjit kushtetues të Krahinës Socialiste Autonome të Kosovës, Kuvendi i Krahinës Socialiste Autonome i Kosovës, në mbledhjen e përbashkët të të gjitha dhomave më 27 shkurt 1974 merr këtë

Vendim
mbi shpalljen e kushtetutës
së Krahinës Socialiste Autonome të Kosovës

Shpallet Kushtetuta e Krahinës Socialiste Autonome e Kosovës, të cilën e aprovoi Kuvendi i Krahinës Socialiste Autonome të Kosovës në mbledhjen e të gjitha dhomave më 27 shkurt 1974.

KK Nr. 010-8
Prishtinë, më 27 shkurt 1974.

Kryetari i Kuvendit
Iljaz Kurteshi, d.v.

Kuvendi i Krahinës Socialiste Autonome i Kosovës

nxjerr

KUSHTETUTËN E KRAHINËS SOCIALISTE AUTONOME TË KOSOVËS

….

PJESA E PARË
DISPOZITAT E PËRGJITHSHME

Neni 1

Krahina Socialiste Autonome e Kosovës është bashkësi autonome socialiste shoqërore-politike demokratike dhe vetëqeverisëse e njerëzve punues dhe e qytetarëve, malazezëve, myslimanëve, serbëve, shqiptarëve, turqve dhe pjesëtarëve të kombeve e të kombësive të tjera dhe të grupeve etnike të barabarta, e bazuar në pushtetin dhe vetëqeverisjen e klasës punëtore dhe të gjithë njerëzve punues.

Krahina Socialiste Autonome e Kosovës është në kuadër të Republikës Socialiste të Serbise dhe të Republikës Socialiste Fedrative të Jugosllavisë.

….

Neni 3

Territorin e Krahinës Socialiste Autonome të Kosovës e përbëjnë **territoret e komunave të tanishme**.

Territori i Krahinës Socialiste Autonome i Kosovës **nuk mund të ndryshohet pa pëlqimin** e Kuvendit Krahinor.

Neni 4

Në Krahinën Socialiste Autonome të Kosovës kombet dhe kombësitë janë të barabarta dhe kanë të drejta e detyra të njëjta.

Për realizimin e barazisë së kombeve e të kombësive garantohet e drejta e zhvillimit të lirë të tyre dhe e të shprehurit të lirë të veçorive kombëtare, të gjuhës, të kulturës, të historisë edhe të simboleve të tjera.

Neni 5

Në Krahinën Socialiste Autonome të Kosovës është e drejtë e pjesëtarëve të të gjitha kombeve e kombësive që të përdorin flamurin e vet kombëtar. Kushtet dhe mënyra e përdorimit të flamurit kombëtar rregullohet me ligj.

Neni 6

Kryeqyteti i Krahinës Autonome të Kosovës është Prishtina.

PJESA E DYTË
RREGULLIMI SHOQËROR

Kreu I

……

Kreu IX
TË DREJTAT DHE DETYRAT E KRAHINËS

….

Neni 283

….

13. rregullon organizimin territorial të komunave; ….

(“*Gazeta zyrtare e KSAK’, Nr. 4/27 shkurt 1974*)

DOKUMENTI 32

Në bazë të nenit 335 të Kushtetutës së Krahinës Socialiste Autonome të Kosovës, miratohet

Dekreti
për shpalljen e ligjit mbi organizimin territorial të komunave

Shpallet Ligji mbi organizimin territorial të komunave, të cilin e aprovoi Kuvendi i Krahinës Socialiste Autonome i Kosovës në mbledhjen e Dhomës së Komunave më 15 korrik 1975 dhe në mbledhjen e Dhomës Shoqërore-politike më 15 korrik 1975.

KK nr. 015-1
Prishtinë, 15 korrik 1975

Kryetari i Kuvendit
Iljaz Kurteshi, d.v.

Ligji
për organizimin territorial të komunave

Neni 1

Me këtë Ligj rregullohet organizimi territorial i komunave në Krahinën Socialiste të Kosovës, mënyra dhe procedura e formimit të komunave të reja, suprimimit dhe bashkimit të komunave ekzistuese, ndarjes dhe bashkimit të disa vendbanimeve, si dhe ndërrimet e selive të komunave.

Neni 2

Në Krahinën Socialiste Autonome të Kosovës ekzistojnë komunat e përcaktuara me këtë Ligj.

Komunat janë:

1. KOMUNA E VITISË – Vendbanimet

1. Ballancë	16. Gushicë	31. Mogillë
2. Beguncë	17. Debëllde	32. Novosellë
3. Binç	18. Devajë	33. Podgorc
4. Buzovik	19. Stubëll e Ulët	34. Pozharan
5. Goden i Madh	20. Sllatinë e Ulët	35. Ramnishtë
6. Viti	21. Ramjan i Ulët	36. Radivojc
7. Vërban	22. Drobesh	37. Ribnik
8. Vërbovc	23. Gjylekar	38. Smirë
9. Vërnakollë	24. Zhiti	39. Tërpezë
10. Vërnez	25. Sadovinë e Jerlive	40. Tërstenik
11. Stubëll e Epërme	26. Kabash	41. Sadovinë e Çerkezëve
12. Budrigë e Epërme	27. Kllokot	42. Çifllak
13. Sllatinë e Epërme	28. Letnicë	43. Shashare.
14. Gërmovë	29. Lubishtë	
15. Gërnçar	30. Mjak	

2. KOMUNA E VUSHTRRISË - Vendbanimet:

1. Balincë	24. Dalak	47. Skromë
2. Banjskë	25. Dumnicë e Poshtme	48. Skoçnë
3. Beçiq	26. Studime e Ulët	49. Sllakovc
4. Beçuk	27. Svarçak i Ulët	50. Sllatinë
5. Bivolak	28. Stanovc i Ulët	51. Smerkovnicë
6. Boshlan	29. Dërvar	52. Strovc
7. Brusnik	30. Dubovc	53. Taraxhë
8. Bukosh	31. Zhilivodë	54. Tërbullovc
9. Vërnicë	32. Zagori	55. Hercegovë
10. Vilanc	33. Jezerc	56. Ciceli
11. Velikarekë	34. Karaçë	57. Shalc
12. Vesekovc	35. Kollë	58. Shlivovicë
13. Vushtrri	36. Kunovik	59. Shtitaricë
14. Galicë	37. Kurillovë	60. Novosellë e Begut
15. Gllavatin	38. Dumnicë e Llugave	61. Okrashticë
16. Gojbulë	39. Mavriq	62. Oshlan
17. Dumnicë e Epërme	40. Mihaliq	63. Pantinë

18. Studime e Epërme	41. Miraçë	64. Pasomë
19. Stanovc i Epërm	42. Nadakovc	65. Prelluzhë
20. Svraçak i Epërm	43. Novolan	66. Pestovë
21. Gracë	44. Novosellë e Maxhunit	67. Resnik
22. Gumnishtë	45. Ropicë	
23. Dobërllukë	46. Samodrexhë	

3. **KOMUNA E GLLOGOVCIT - Vendbanimet**:

1. Baicë	13. Gradicë	25. Nekovc
2. Berishë	14. Dobroshevc	26. Çikatova e Re
3. Vërbovc	15. Domanek	27. Orllat
4. Vuçak	16. Korreticë e Ulët	28. Poklek
5. Gllanasellë	17. Fushticë e Ulët	29. Polluzhë
6. Gllobar	18. Zabel i Ulët	30. Sankovc
7. Gllogovc	19. Kishnarekë	31. Çikatovë e Vjetër
8. Godanc	20. Komoran	32. Tërdevc
9. Korreticë e Epërme	21. Krajkovë	33. Tërstenik
10. Fushticë e Epërme	22. Llapushnik	34. Tërpezë
11. Obria e Epërme	23. Likoshan	35. Shtrubullovë
12. Zabeli i Epërm	24. Negrovc	36. Shtuticë

4. **KOMUNA E GJILANIT – Vendbanimet**:

1. Bilincë	21. Makreshi i Ulët	39. Parallovë
2. Bresalc	22. Sllakovc i Ulët	40. Pasjan
3. Bukovik	23. Draganc	41. Pasjak
4. Burincë	24. Dunav	42. Pograxhë
5. Velekincë	25. Zhegovc	43. Ponesh
6. Lladovë	26. Vërnicë e Zhegovcit	44. Pidiq
7. Llashticë	27. Zhegër	45. Përlepnicë
8. Vrapçiq	28. Inatovc	46. Capar
9. Vërmicë	29. Kmetovc	47. Sllubicë
10. Gadish	30. Koretishtë	48. Stançiq
11. Makresh i Epërm	31. Kishnapolë	49. Stanishor
12. Kufcë e Epërme	32. Kravaricë	50. Strazhë
13. Livoç i Epërm	33. Lipovicë	51. Stublinë
14. Budrigë e Epërme	34. Llovc	52. Uglar

15. Sllakovc i Epërm	35. Godeni i Vogël	53. Cernicë
16. Gumnishtë	36. Malishevë	54. Çelik
17. Gjilan	37. Mazgovë	55. Shillovë
18. Dobërçan	36. Muçibabë	56. Shurdhan
19. Budrigë e Poshtme	37. Nosalë	
20. Livoç i Poshtme	38. Partesh	

5. **KOMUNA E DEÇANIT - Vendbanimet**:

1. Baballoq	15. Ratish i Ulët	29. Vranoci i Vogël
2. Beleg	16. Strellc i Ulët	30. Prapaçan
3. Bellajë,	17. Drenovc	31. Papiq
4. Voksh	18. Dubovik	32. Pobërgjë
5. Gllogjan	19. Dubravë	33. Pozhar
6. Strellc i Epërm	20. Gjocaj	34. Prilep
7. Ratish i Epërm	21. Isniq	35. Prekolluk
8. Llukë e Epërme	22. Jasiq	36. Rastavicë
9. Carabreg i Epërm	23. Junik	37. Irzniq
10. Gramoçel	24. Kodrali	38. Sllup
11. Dashinovc	25. Lloçan	39. Hulaj
12. Deçan	26. Lëbushë	40. Shaptej
13. Llukë e Poshtëm	27. Lumbardh	
14. Carabreg i Posht.	28. Maznik	

6. **KOMUNA E DRAGASHIT - Vendbanimet:**

1. Baçkë	13. Dragash	25. Kukolan
2. Brod	14. Zaplluzhë	26. Leshtan
3. Bellobradë	15. Zgatar	27. Lubovishtë
4. Blaç	16. Zlipotok	28. Mlikë
5. Brezne	17. Zym	29. Orçushë
6. Brodosanë	18. Xërxë	30. Plavë
7. Brrut	19. Kapre	31. Pllajnik
8. Buzez	20. Kosavë	32. Rapçë
9. Buçe	21. Kërstac	33. Radesh
10. Vranishtë	22. Krushevë	34. Rrenc
11. Glloboçicë	23. Kuk	35. Restelicë
12. Dikancë	24. Kuklibeg	36. Shajnë

7. KOMUNA E GJAKOVËS - Vendbanimit:

1. Babaj Bokës	30. Zhabel	60. Pjetërshan
2. Bërdosanë	31. Zhdrellë	61. Plançor
3. Bardhaniq	32. Zhub	62. Ponoshec
4. Batushë	33. Zylfaj	63. Popoc
5. Berjah	34. Jabllanicë	64. Radoniq
6. Bec	35. Janosh	65. Rakoc
7. Bishtazhin	36. Jahoc	66. Ramoc
8. Brekoc	37. Kodrali	67. Rashkoc
9. Brovinë	38. Korenicë	68. Rakovinë
10. Vogovë	39. Koshare	69. Rracaj
11. Vraniq	40. Kralan	70. Rrypaj
12. Goden	41. Kusar	71. Madanaj
13. Novosella e Epërme	42. Kushavec	72. Raçë
14. Gërgoc	43. Lipovec	73. Rogovë
15. Gërçinë	44. Llugaxhi	74. Zidi i Sadikagës
16. Guskë	45. Lugbunar	75. Skivjan
17. Dallashaj	46. Marmullë	76. Sopot
18. Damnjan	47. Morinë	77. Smaç
19. Devë	48. Meje-Orize	78. Smolicë
20. Doblibare	49. Meqë	79. Stubëll
21. Dobruxhë	50. Moglicë	80. Trakaniq
22. Bitesh i Ulët	51. Molliq	81. Ujz
23. Novosellë e Ulët	52. Nivokaz	82. Firajë
24. Dobrosh	53. Nec	83. Firzë
25. Dujakë	54. Osek Pashë	84. Cërmjan
26. Duzhnjë	55. Osek Hylë	85. Qerim
27. Dol	56. Pacaj	86. Sheremet
28. Gjakovë	57. Palabardhë	87. Shishman
29. Hereç	58. Piskotë	

8. KOMUNA E ISTOGUT - Vendbanimet:

1. Bajnicë	18. Kaliçan	35. Rakosh
2. Banjë	19. Kashicë	36. Sinajë
3. Llukavc i Begut	20. Kovragë	37. Sërbobran
4. Bellopojë	21. Kosh	38. Staradran
5. Belicë	22. Kerrninë	39. Studenicë
6. Veriq	23. Llugë	40. Suhogërllë
7. Vrellë	24. Lubozhdë	41. Llukavc i Thatë
8. Dobrushë	25. Lubovë	42. Sushicë
9. Istok i Poshtëm	26. Dubovë e Vogël	43. Tomoc
10. Dragolevc	27. Mojstir	44. Tërboc
11. Drejë	28. Muzhevinë	45. Tuçep
12. Dubravë	29. Veriqi i Ri	46. Uçë
13. Gjurakoc	30. Orobërdë	47. Cërkolez
14. Zhakovë	31. Osojan	48. Carallukë
15. Zallq	32. Polanë	49. Cërcë
16. Zabllaq	33. Prekallë	50. Shalinovicë
17. Istok	34. Prigodë	

9. KOMUNA E KAÇANIKUT - Vendbanimet:

1. Banjicë	15. Drenogllavë	30. Nikaj
2. Begracë	16. Dubravë	31. Nikoc
3. Biçevc	17. Duraj	32. Paldenicë
4. Bob	18. Han i Elezit	33. Pustenik
5. Vataj	19. Gjugjedell	34. Rekë
6. Vërtomicë	20. Elezaj	35. Runjevë
7. Gajre	21. Ivajë	36. Rezhancë
8. Gabrricë	22. Kaçanik	37. Semajë
9. Glloboçicë	23. Kovaçec	38. Seçishtë
10. Gorancë	24. Korbliq	39. Sllatinë
11.Gërlica e Epërme	25. Kotlinë	40. Soponicë
12. Dimcë	26. Krivenik	41. Kaçanik i Vjetër
13. Doganaj	27. Llanishtë	42. Stagovë
14. Dromjak	28. Negavc	43. Strazhë

10. KOMUNA E KLINËS - Vendbanimet:

1. Balincë	23. Pjetërq i Ulët	45. Krushevë e Vogël
2. Berkovë	24. Drenovc	46. Mleçan
3. Biçë	25. Drenovçiq	47. Nagllavk
4. Bubavec	26. Dresnik	48. Plloçicë
5. Bokshiq	27. Dugojevë	49. Pograxhë
6. Budisalc	28. Dush	50. Përçevë
7. Krushevë e M.	29. Dush i Vogël	51. Radulloc
8. Gjurgjevik i M.	30. Zabërgjë	52. Renovc
9. Videjë	31. Zajm	53. Resnik
10. Drenoc i Madh	32. Zllakuçan	54. Rudicë
11. Volljak	33. Gllarevë	55. Sverkë
12. Vërmicë	34. Jagodë	56. Siçevë
13. Golluboc	35. Jellovc	57. Shkarashnik
14. Pjetërq i Epërm	36. Joshanicë	58. Stupë
15. Grabanicë	37. Kijevë	59. Cerovik
16. Graboc	38. Klinë	60. Carallukë
17. Gremnik	39. Klinavc	61. Çabiq
18. Deiç	40. Kpuz	62. Çeskovë
19. Ujmir	41. Kerrnicë	63. Qupevë
20. Dobërdol	42. Leskovc	64. Shtupel
21. Dollc	43. Llazicë	
22. Dollovë	44. Gjurgjevik i Vogël	

11. KOMUNA E KAMENICËS - Vendbanimet:

1. Hajnovc	26. Karaçevë e Poshtme	51. Hogosht
2. Berivojcë	27. Korminjan i Posht.	52. Hodonovc
3. Bllatë	28. Shipashnicë e Posht.	53. Hodevc
4. Bozhevc	29. Drenovc	54. Rahovicë
5. Bolevc	30. Gjurishevc	55. Pançellë
6. Boscë	31. Zhujë	56. Petrovc
7. Bratillovc	32. Zajçevc	57. Poliçkë
8. Busavatë	33. Kolloleq	58. Rajanovc
9. Bushincë	34. Kopërnicë	59. Ranillug
10. Vaganesh	35. Kamenicë	60. Rubovc
11. Ropotovë e Madhe	36. Koretin	61. Rogoçicë
12. Velegllavë	37. Kostadincë	62. Svircë
13. Vruçevc	38. Kranidell	63. Sedllar

14. Gllogovc	39. Kremenatë	64. Strezovc
15. Gmicë	40. Krilevë	65. Strelicë
16. Shipashnicë e Epërme	41. Lisockë	66. Tirinicë
17. Karaçevë e Epërme	42. Laçiq	67. Tomancë
18. Gugulloc	43. Leshtar	68. Topanicë
19. Korminjan i Epërme	44. Rapotovë e Vogël	69. Tërstenë
20. Gragjenik	45. Marovcë	70.Tugjevc
21. Grizimë	46. Meshinë	71. Firiçevë
22. Dazhdincë	47. Miganovc	72. Carevci
23. Dajkovc	48. Moçar	73. Çarakovc
24. Desivojcë	49. Muçivërc	74. Shahiq
25. Domorovc	50. Novosellë	

12. KOMUNA E MITROVICËS - Vendbanimet:

1. Babiq	52. Zhabar i Poshtëm	103. Zveçan i Vogël
2. Babudovicë	53. Jasenivik i Poshtëm	104. Kçiq i Vogël
3. Bajgorë	54. Suhodoll i Poshtëm	105. Rudar i Vogël
4. Banov Dol	55. Stërmci i Poshtëm	106. Maticë
5. Banjë	56. Dragalicë	107. Mazhiq
6. Banjskë	57. Drainoviq	108. Megjegjipotok
7. Banjska Rekë	58. Dren	109. Mekindoll
8. Banjski Suvi Dol	59. Zharevë	110. Melenicë
9. Bare	60. Zhazhë	111. Ovçar
10. Batahir	61. Zherovnicë	112. Okllac
11. Bajnoviqe	62. Zhitkovc	113. Rahovë
12. Boletin	63. Zaberxhë	114. Rahovicë
13. Broboniq	64. Zagraxhë	115. Padinë
14. Bresnicë	65. Zagulë	116. Paruc
15. Bërnjak	66. Zasellë	117. Pirç
16. Bube	67. Zveçan	118. Tunel i Parë
17. Burllatë	68. Zeçeriq	119. Prevllakë
18. Vaganicë	69. Zijaqë	120. Prellez
19. Vallç	70. Zubin Potok	121. Presekë
20. Kalludër e Madhe	71. Zupç	122. Pridvoricë
21. Kçiq i Madh	72. Izvor	123. Raiçiq
22. Rudar i Madh	73. Jabukë	124. Rekë
23. Breg i Madh	74. Jagnjenicë	125. Rezallë
24. (Velebreg)	74. Jankov Potok	126. Rudinë
25. Vitomiriq	75. Joshevik	127. Ruishtë
26. Vidishiq	76. Junak	128. Rëzhanë
27. Vilishtë	77. Kaçanoll	129. Selac
28. Vitakovë	78. Kamenicë	130. Sendoll

29. Vllahi	79. Kijevc	131. Sërbovec
30. Vojmislliq	80. Klleçkë	132. Stan Tërg – vendb. i xehetar.
31. Vërbë	81. Kobilla Gllavë	133. Stan Tërg – fshati
32. Vërbnicë	82. Mitrovicë	134. Svinjar
33. Vukojeviq	83. Kovaçë	135. Stranë
34. Vukosavleviq	84. Kovaçicë	136. Tërstenë
35. Gazivodë	85. Korprivë	137. Tushiqe
35. Varagë e Epërme	86. Korilë	138. Uglar
36. Vinarc i Epërm	87. Kozarevë	139. Crepulë
37. Rashan i Epërm	88. Koshutovë	140. Çabër
38. Zhabar i Epërm	89. Kërilgatë	141. Çeçevë
39. Jasenovik i Epërm	90. Kullë	142. Çeshanoviq
40. Stërmc i Epërm	91. Kutllovcë	143. Çitlluk
41. Suhodoll i Epërm	92. Lledenik	144. Shipovë
42. Grabovc	93. Lipë	145. Shtuoc
43. Grizhan	94. Lipovicë	146. Shipol
44. Gushavc	95. Lisicë	147. Shupkovc
45. Dedinje	96. Llokvë	
46. Dobroshevinë	97. Llovac	
47. Dolan	98. Llozishtë	
48. Rashan i Poshtëm	99. Lluçka Rekë	
49. Mitrovicë	100. Lushtë	
50. Varagë e Poshtme	101. Magjerë	
51. Vinarc i Poshtëm	102. Kalludër e Vogël	

13. KOMUNA E LEPOSAVIQIT - Vendbanimet:

1. Bare	25. Zavratë	49. Mihaliq
2. Bellobradë	26. Zemanicë	50. Moshicë
3. Berberishtë	27. Zërnosek	51. Ostraq
4. Beluçë	28. Postenje e Ibrit	52. Pllakaonicë
5. Bistricë	29. Jarinje	53. Pllaninicë
6. Borovë	30. Jellakcë	54. Popovc
7. Borçan	31. Jashanicë	55. Potkomle
8. Bërzancë	32. Kajkovë	56. Pridvoricë
9. Vitanoviq	33. Kamenicë	57. Rrvatskë
10. Vraçevë	34. Kijevçiq	58. Rodel
11. Vuçë	35. Kopriq	59. Rucmanc
12. Gnezhdan	36. Potok i Kostës	60. Selac
13. Kërnin i Epërm	37. Koshuticë	61. Sllatinë
14. Graniçan	38. Koshutovë	62. Soçanicë
15. Gërkajë	39. Krushevë	63. Tvërgjan
16. Gumnishtë	40. Krushçicë	64. Trebiq

17. Guli	41. Kutinë	65. Trikosë
18. Desetak	42. Llazhinë	66. Çirkoviq
19. Isevë e Ulët	43. Leposaviq	67. Ulinje
20. Kërnin i Ulët	44. Leshak	68. Cerajë
21. Dreni	45. Lloznë	69. Cërven
22. Dubravë	46. Majdevë	70. Crnatovë
23. Dubokë	47. Mekiniq	71. Bistrica e Shalës
24. Zabërxhë	48. Mijakoviq	

14. KOMUNA E LIPJANIT - Vendbanimit:

1. Hanroc	26. Dugë	51. Okllap
2. Banullë	27. Zllokuçan	52. Okosnicë
3. Baicë	28. Janjevë	53. Petreshticë
4. Bujan	29. Karaçicë	54. Plitkoviq
5. Bukovicë	30. Kleçkë	55. Poturovc
6. Brus	31. Kojskë	56. Radevë
7. Varigovc	32. Konjuh	57. Rubovc
8. Ribar i Madh	33. Kraishtë	58. Rusinovc
9. Dobrajë e Madhe	34. Krajmirovc	59. Sedllar
10. Hallaç i Madh	35. Leletiq	60. Skullan
11. Vogoçicë	36. Lepi	61. Sllovi
12. Vrellë	37. Livaxhë	62. Smallushë
13. Vërshevc	38. Lipovicë	63. Grackë e Vjetër
14. Gllavicë	39. Lipjan	64. Rufc i Vjetër
15. Gllogovc	40. Llugë	65. Suhadoll
16. Gllanicë	41. Llugaxhi	66. Teqe
17. Vrellë e Goleshit	42. Magurë	67. Topliçan
18. Gushtericë e Epër.	43. Dobrajë e Vogël	68. Torinë
19. Godanc i Epërm	44. Hallaç i Vogël	69. Tërbuhovc
20. Gadime e Epërme	45. Grackë e Vogël	70. Bregu i Zi
21. Gumnasellë	46. Ribar i Vogël	71. Çallopek
22. Gadime e Ulët	47. Marevc	72. Çylagë
23. Dobratin	48. Mirenë	73. Shisharë
24. Gushtericë e Ulët	49. Babush i Muhaxher.	
25. Divjakë	50. Rufc i Ri	

15. KOMUNA E RAHOVECIT - Vendbanimet:

1. Bellacërkë	20. Zoçishtë	39. Astrozub
2. Bratotin	21. Xërxë	40. Pagarushë
3. Brestovc	22. Jançisht	41. Petkoviq
4. Bërnjak	23. Joviq	42. Polluzhë
5. Bubël	24. Koznik	43. Ponorc
6. Krushë e Madhe	25. Kramovik	44. Pastaselë
7. Hoçë e Madhe	26. Llapçevë	45. Radostë
8. Vranjak	27. Lubizhdë	46. Ratkovc
9. Gexhë	28. Maxharë	47. Reti
10. Garaçevë	29. Hoçë e Vogël	48. Sanovc
11. Goriq	30. Malishevë	49. Sarosh
12. Patoçan i Epërm	31. Marali	50. Sopniq
13. Dejë	32. Millanoviq	51.Turjakë
14. Damanek	33. Mirushë	52. Celinë
15. Dobërdol	34. Mrasor	53. Caravranë
16. Potaçan i Ulët	35. Nushpal	54. Çifllak
17. Dragobil	36. Nagavc	55. Qupevë
18. Drenovc	37. Apterushë	
19. Zatriq	38. Rahovec	

16. KOMUNA E PEJËS - Vendbanimet:

1. Reka e Alagës	28. Jabllanicë	55. Raushiq i Ri
2. Babiq	29. Joshanicë	56. Ozdrim
3. Baran	30. Kliçinë	57. Osojë
4. Bellopojë	31. Kosuriq	58. Katundi i Ri
5. Bllagajë	32. Katradiq	59. Pejë
6. Bogë	33. Koshutan	60. Pepiq
7. Brezhenik,	34. Kërstovc	61. Pishtan
8. Brestovik	35. Krushevc	62. Pavlan
9. Broliq	36. Kuçishtë	63. Poçestë
10. Buçan	37. Llabjan	64. Radavc
11. Jabllanicë e Madhe	38. Llaz-Bellopaq	65. Rashiq
12. Shtupeç i Madh	39. Lipë	66. Raushiq
13. Vitomiricë	40. Loxhë	67. Romun

14. Vragoc	41. Lloshan	68. Rosujë
15. Vranoc	42. Llugaxhi	69. Ruhot
16. Gllavçicë	43. Leshan	70. Sverkë
17. Gllogjan	44. Lëvoshë	71. Sigë
18. Gorazhdevc	45. Lubeniq	72. Treboviq
19. Graboc	46. Lutogllavë	73. Trestenik
20. Dobërdol	47. Jabllanicë e Vogël	74. Turjakë
21. Raushiq i Poshtëm	48. Shtupeç i Vogël	75. Qyshk
22. Drelaj	49. Malaj	76. Haxhaj
23. Dubovë	50. Millovanc	77. Maja e Zezë
24. Dugajevë	51. Nabërgjan	78. Çallapek
25. Duboçak	52. Nakëll	79. Çungurë
26. Zagermë	53. Nepolë	80. Shkrel
27. Zahaq	54. Novosellë	

17. KOMUNA E PODUJEVËS - Vendbanimet:

1. Halabak	27. Lupç i Poshtëm	53. Orllan
2. Bajçinë	28. Sibovc i Poshtëm	54. Penuh
3. Barainë	29. Dyz	55. Peran
4. Ballovc	30. Dumosh	56. Podujevë
5. Batllavë	31. Zhiti	57. Pollatë
6. Bellopojë	32. Zakut	58. Popovë
7. Bllatë	33. Kalaticë	59. Potok
8. Brainë	34. Kaçibeg	60. Perpellac
9. Bradash	35. Sollobajë	61. Radujevc
10. Bërvenik	36. Kunushevc	62. Rakinicë
11. Brecë	37. Kërpimeh	63. Revuç
12. Buricë	38. Kushevicë	64. Repë
13. Velikarekë	39. Lladovc	65. Reçicë
14. Gllamnik	50. Llaushë	66. Sfeçël
15. Godishnjak	41. Letanc	67. Sllatinë
16. Llapashticë e Epërm	42. Livadicë	68. Surdull
17. Lupç i Epërm	43. Llugë	69. Surkish
18. Dumnicë e Epërme	44. Lluzhan	70. Sylevicë
19. Pakashticë e Epërme	45. Majac	71. Tërnavë

20. Sibovc i Epërm	46. Muhazob	72. Tërnavicë
21. Dvorishtë	47. Merdar	73. Turuçicë
22. Dobratin	48. Metergovc	74. Hërticë
23. Dobërdol	49. Metohi	75. Shajkofc
24. Dumnicë e Poshtme	50. Mirovc	76. Shakovicë
25. Llapashticë e Poshtme	51. Murgullë	77. Shtedim
26. Pakashticë e Posht.	52. Obranxhë	

18. KOMUNA E PRIZRENIT - Vendbanimet:

1. Atmaxhë	27. Kabash	53. Nashec
2. Billushë	28. Kabash i Hasit	54. Nepregoshtë
3. Velezhë	29. Karashëngjergj	55. Novosellë
4. Vlashnje	30. Kobajë	56. Novak
5. Vërbiçan	31. Kojushë	57. Shumadi e Re
6. Vërmicë	32. Korishë	58. Petrovosellë
7. Lubinjë e Epërme	33. Krajk	59. Piranë
8. Gornjesellë	34. Kushtendil	60. Planjan
9. Sërbicë e Epërme	35. Kushnin	61. Planejë
10. Gorozhup	36. Landovicë	62. Poslishtë
11. Gërnçar	37. Lokvicë	63. Pouskë
12. Grazhdanik	38. Lez	64. Prizren
13. Dedaj	39. Leskovec	65. Randobravë
14. Dobrushtë	40. Lukinaj	66. Reçan
15. Lubunjë e Poshtme	41. Lubizhdë	67. Romajë
16. Sërbicë e Poshtme	42. Lubiçevë	68. Skorobishtë
17. Donjicë	43. Lubizhdë e Hasit	69. Smaç
18. Drajçiq	44. Lutogllavë	70. Sredskë
19. Dushanovë	45. Mamushë	71. Struzhë
20. Gjonaj	46. Krushë e Vogël	72. Trepetnicë
21. Zhivinjan	47. Manastiricë	73. Tupec
22. Zhur	48. Mazrek	74. Hoçë e Qytetit
23. Zojz	49. Medvec	75. Caparc
24. Zym	50. Milaj	76. Shkozë
25. Jabllanicë	51. Muradem	77. Shpenadi
26. Jeshkovë	52. Mushnikovë	

19. KOMUNA E PRISHTINËS - Vendbanimet:

1. Hade	32. Dragovc	63. Novobërdë
2. Hajvali	33. Drenovc	64. Nishefc
3. Hajkobillë	34. Henc	65. Obiliq
4. Harilaç	35. Zebincë	66. Orlloviq
5. Babimovc	36. Zllatar	67. Plemetin
6. Badovc	37. Izvor	68. Pomazatin
7. Bakshi	38. Jasenovik	69. Prishtinë
8. Ballaban	39. Keçekollë	70. Prapashticë
9. Barilevë	40. Kllobukar	71. Preoc
10. Batushë	41. Kolovicë	72. Prekovc
11. Besi	42. Fushë-Kosovë	73. Prugovc
12. Bostan	43. Koliq	74. Radashevc
13. Breznicë	44. Kuzmin	75. Raskovë
14. Bresje	45. Kukavicë	76. Rimanishtë
15. Busi	46. Kryshevc	77. Minjerë e Kosovës
16. Vragoli	47. Llazarevë	78. Sibivc
17. Vranidol	48. Llabjan	79. Siçevë
18. Sllatinë e Madhe	49. Llaplesellë	80. Slivovë
19. Bellaçevc i Madh	50. Lebanë	81. Sefali
20. Bërnicë e Epërme	51. Leshkoshiq	82. Shushicë
21. Dobrevë e Epërme	52. Llukar	83. Teneshdoll
22. Graçanicë	53. Mazgit	84. Tërniçevc
23. Gabovc i Epërm	54. Makovc	85. Trudë
24. Grashticë	55. Sllatinë e Vogël	86. Uglar
25. Gllogovicë	56. Bellaçevc i Vogël	87. Hamidi
26. Dabishevc	57. Matiçan	88. Caravodicë
27. Nëntë Jugoviq	58. Marevc	89. Çagllavicë
28. Lismir	59. Milloshevë	90. Sharban
29. Bërnicë e Poshtme	60. Manishinc	91. Shashkovc
30. Dobrevë e Posht.	61. Mramor	92. Shipitullë
31. Grabovc i Poshtëm	62. Nakaradë	

20. KOMUNA E SKËNDERAJ[140] - Vendbanimet:

1. Baksi	18. Kosterc	35. Plluzhinë
2. Bajë	19. Krasaliq	36. Prellovc
3. Brojë	20. Krasmirovc	37. Rakinicë
4. Vitak	21. Krushevc	38. Radishevë
5. Vojnik	22. Kuçicë	39. Rezallë
6. Klina e Epërme	23. Llaushë	40. Runik
7. Kopiliqi i Epërm	24. Likovc	41. Skënderaj
8. Prekazi i Epërm	25. Leçinë	42. Klinë e Mesme
9. Klinë e Ulët	26. Lubavec	43. Suhagërllë
10. Kopiliq i Ulët	27. Makërmal	44. Tiçë
11. Obria e Ulët	28. Marinë	45. Tërnavc
12. Dashevc	29. Mikushnicë	46. Turiçevc
13. Prekaz i Ulët	30. Murgë	47. Tushillë
14. Izbicë	31. Novosellë	48. Çirez
15. Klladërnicë	32. Açarevë	49. Çitak
16. Kozhicë	33. Padalishtë	50. Çubrel
17. Kotorr	34. Polac	

21. KOMUNA E SUHAREKËS - Vendbanimet:

1. Banjë	24. Vërshevc	47. Nepërbisht
2. Bellanicë	25. Gelancë	48. Nishor
3. Bllacë	26. Krushica e Epërme	49. Papaz
4. Budakovë	27. Grejkovc	50. Peçan
5. Bukosh	28. Grajçevc	51. Popovlan
6. Vraniq	29. Guncat	52. Reshtan
7. Vërshevc	30. Dvoran	53. Reçan
8. Gelancë	31. Dellovc	54. Savrovë
9. Krushicë e Epërme	32. Dobërdelan	55. Samadrazhë
10. Grejkovc	33. Krushicë e Poshtme	56. Sallagrazhdë
11. Grajçevc	34. Dubravë	57. Semetisht
12. Guncat	35. Duhël	58. Senik
13. Dvoran	36. Gjinovc	59. Sllapuzhan
14. Dellovc	37. Javor	60. Sopi
15. Dobërdolan	38. Kostërc	61. Staravuçinë
16. Krushicë e Posht.	39. Kravasari	62. Studençan
17. Dubravë	40. Lladroviq	63. Suharekë

[140] Në dokument – Serbicë.

18. Banjë	41. Lladrovc	64. Topliçan
19. Bellanicë	42. Leshan	65. Tërn
20. Bllacë	43. Luzhnicë	66. Tumiçinë
21. Budakovë	44. Maçitevë	67. Çardak
22. Bukosh	45. Movlan	
23. Vraniq	46. Mushtisht	

22. **KOMUNA E FERIZAJT - Vendbanimet:**

1. Bablak	27. Zaskok	53. Pleshinë
2. Balaj	28. Zborc	54. Pojatishtë
3. Belincë	29. Zllatar	55. Rakë
4. Berevc	30. Izhanc	56. Rancë
5. Bibaj	31. Jazhincë	57. Rahovicë
6. Brod	32. Prelez i Jerlive	58. Raçak
7. Burrnik	33. Talinovc i Jerlive	59. Rashincë
8. Varosh	34. Jezerc	60. Sazli
9. Viçë	35. Komogllavë	61. Surçinë
10. Vojnovc	36. Kosinë	62. Sevcë
11. Vërbeshticë	37. Koshare	63. Slivovë
12. Gaçkë	38. Kashtanjevë	64. Sojevë
13. Biti e Epërme	39. Llanishtë	65. Softoviq
14. Nerodime e Epërme	40. Lloshkobare	66. Babush i Serbëve
15. Gotovushë	41. Mollopolc	67. Mirash i Vjetër
16. Greme	42. Manastirc	68. Fshat i Vjetër
17. Gërlicë	43. Mirosalë	69. Sushiq
18. Davidovc	44. Prelez i Muhaxherëve	70. Tankosiq
19. Devetak	45. Talinovc i Muhaxh.	71. Topillë
20. Doganaj	46. Muzeçinë	72. Tërn
21. Biti e Poshtme	47. Muhovc	73. Ferizaj
22. Godanc i Poshtëm	48. Nekodim	74. Firajë
23. Nerodime e Poshtme	49. Mirash i Ri	75. Cërnillë
24. Drajkovc	50. Papaz	76. Carralevë
25. Dramjak	51. Petrovë	77. Shtime
26. Gjurkovc	52. Petroviq	78. Shtërpcë

…….

(*ASHK. Gazeta zyrtare e Krahinës Socialiste Autonome të Kosovës, nr. 25/ 29 korrik 1975*)

DOKUMENTI 33

Në bazë të nenit 335 të Kushtetutës së Krahinës Socialiste Autonome të Kosovës jap:

Dekret
për shpalljen e ligjit mbi ndryshimet dhe plotësimet e ligjit mbi organizimin territorial të komunave

Shpallet Ligji mbi ndryshimet dhe plotësimet e Ligjit mbi organizimin territorial të komunave, të cilin e aprovoi Kuvendi i Krahinës Socialiste Autonome të Kosovës në mbledhjen e Dhomës së Komunave më 27 tetor 1980 dhe në mbledhjen e Dhomës Shoqërore-Politike më 27 tetor 1980.

Kryetari i Kuvendit,
Dushan Ristiq, d.v.

Ligji
mbi ndryshimet dhe plotësimet e ligjit për organizimin territorial të komunave

Neni 1

Në Ligjin mbi organizimin territorial të komunave ("Gazeta zyrtare e KSAK", nr. 25/75 dhe 18/78) në nenin 2, paragrafi 2 bëhen këto ndryshime dhe plotësime:

3. **Komuna e Gllogovcit**

- Emri i vendbanimit "Çitakovë e Vjetër" zëvendësohet me emrin: "Çikatovë e Vjetër".

4. **Komuna e Gjilanit**

- Emri i vendbanimit: "Bërbicë" zëvendësohet me emrin "Vërbica e Kmetovcit".

7. **Komuna e Gjakovës**

- Emri i vendbanimit: "Piskota" dhe "Muri i Sadik Agës" shlyhet.

14. **Komuna e Lipjanit**

- Pas emrit të vendbanimit "Marevc" shtohet emri i vendbanimit "Medvec".

- Emri i vendbanimit "Skullanovë" zëvendësohet me emrin "Skulanovë".

16. **Komuna e Pejës**

- Emri i vendbanimit: "Raushiqi i Poshtëm" shlyhet.

- Emri i vendbanimit: "Buçan zëvendësohet me emrin "Buqan".

- Pas emrit të vendbanimit "Zahaq" shtohet emri i vendbanimit "Zllopek".

- Emri i vendbanimit "Millnovac" zëvendsohet me emrin "Millovanc".

18. **Komuna e Podujevës**

- Pas emrit të vendbanimit "Sibovc i Epërm" shlyhet emri i vendbanimit "Gërdovc".

22. **Komuna e Ferizajit**

- Pas emrit të vendbanimit "Biba" shtohet emri i vendbanimit: Brezovicë".

Neni 2

Ky ligj hyn në fuqi ditën e nesërme nga dita e shpalljes në "Gazetën zyrtare të Krahinës Socialiste Autonome të Kosovës".

(*ASHK, Gazeta zyrtare e KSAK nr. 40/31 tetor 1980*)

DOKUMENTI 34

Në bazë të nenit 335 të Kushtetutës së Krahinës Autonome të Kosovës miratohet

Dekret
për shpalljen e ligjit për formimin e komunës së Malishevës

Shpallet Ligji për formimin e komunës së Malishevës, që e aprovoi Kuvendi i Krahinës Socialiste Autonome të Kosovës në mbledhjne e Dhomës së Komunave më 30 dhjetor 1985 dhe në mbledhjen e Dhomës Shoqërore-Politike më 30 dhjetor 1985.

KK Numër 011-53/85
Prishtinë, 30 dhjetor 1985

Kryetari i Kuvendit
Abaz Kazazi, d.v.

Ligji
për formimin e komunës së Malishevës

Neni 1

Me ligj formohet komuna e Malishevës.

Neni 2

Territorin e komunës së Malishevës e përbëjnë vendbanimet dhe komunat kadastrale të përcaktuara me Ligjin për organizimin territorial të komunave.

Selia e komunës është Malisheva.

Neni 3

Komuna e Malishevës formohet nga vendbanimet: Balincë, Banjë, Bellanicë, Berishë, Bobavec, Bubël, Llashkadrenoc, Vërmicë, Gullboc, Garaçevë, Goriq, Guncat, Damanek, Dragobil, Jançisht, Joviq, Kijevë, Karvasari, Lladroc, Lladroviq, Llazicë, Lubvizhdë, Maxhare, Malishevë, Marali, Millanoviq, Mirushë, Mleçan, Astrozub, Pagarushë, Plloçicë, Ponorc, Senik, Shkarashnik, Tërpezë, Tumeçinë, Turjak, Caravranë, Carralukë dhe Çupevë. …..

("*Gazeta zyrtare e Krahinës Socialiste Autonome të Kosovës*", *nr. 48/29 dhjetor 1985*)

DOKUMENTI 35

Në bazë të nenit 335 të Kushtetutës së Krahinës Socialiste Autonome të Kosovës Kuvendi miraton

Dekret
për shpalljen e ligjit për ndryshimet dhe plotësimet e ligjit mbi organizimin territorial të komunave

Shpallet Ligji për ndryshimet dhe plotësimet e Ligjit mbi organizimin territorial të komunave, që e aprovoi Kuvendi i Krahinës Socialiste Autonome të Kosovës, në mbledhjen e Dhomës së Komunave më 30 dhjetor 1985 dhe në mbledhjen e Dhomës Shoqërore-Politike më 30 dhjetor 1985.

KK Numër 011-50/85
Prishtinë, 30 dhjetor 1985

Kryetari i Kuvendit
Abaz Kazazi, d.v.

Ligji
për ndryshimet dhe plotësimet e ligjit mbi organizimin territorial të komunave

Neni 1

Në Ligjin mbi organizimin territorial të komunave ("Gazeta zyrtare e KSAK", nr. 25/75, 18/78 dhe 40/80), në nenin 2, paragrafi 2 nën numrn rendor "3" "Gllogovac", emërtimet e vendeve të banuara" – Berishë dhe Tërpezë" shlyhen.

Në paragrafin e njëjtë, nën numrin rendor "10 KLINË", emërtimet e vendeve të banuara: "Balincë, Bubavec, Llashkadrenovc, Vërmnicë,

Gullboc, Kijevë, Llazicë, Plloçicë, Mleçan, Shkarashnik dhe Carallukë" shlyhen.

Në paragrafin e njëjtë, nën numrin rendor "12 emërtimi i komunës: "Mitrovica e Kosovës", zëvendësohet me emërtimin" Mitrovica e Titos", emri i selisë së komunës, si dhe emri i vendit të banuar: Mitrovica e Kosovës" zëvendësohet me emrin "Mitrovica e Titos".

Në paragrafin e njëjtë, pas numrit rendor 14, komuna e Lipjanit dhe emërtimin e vendeve të banuara shtohet teksti i ri: "14a Malishevë në selinë e komunës në Malishevë dhe në këto vende të banuara: Balincë, Banjë, Bellanicë, Berishë, Bubël, Bubavec, Llashkadrenoc, Vërmicë, Gullboc, Garaçevë, Goriq, Guncat, Damanek, Dragobil, Jançisht, Joviq, Kijevë, Kravasari, Lladrovc, Lladroviq, Llozicë, Lubizhdë, Maxharë, Malishevë, Marali, Millanoviq, Mirushë, Mleçan, Astrazub, Pagarushë, Plloçicë, Panorc, Senik, Shkoroshnik, Tërpezë, Tumeçinë, Turjakë, Caravranë, Carallukë dhe Qupevë shlyhen.

Në paragrafin e njëjtë, nën numrin rendor "21 SUHAREKA", emërtimet e vendeve të banuara: "Banjë, Bellanicë, Guncat, Kravasari, Lladrovc, Lladroviq, Senik dhe Tumeçinë shlyhen.

("*Gazeta zyrtare e Krahinës Socialiste Autonome të Kosovës*"
nr. 48/29 dhjetor 1985)

DOKUMENTI 36

Në bazë të nenit 335 të Kushtetutës së Krahinës Socialiste Autonome të Kosovës shpallet

Dekret
për shpalljen e ligjit për formimin e komunës së Zubin Potokut

Shpallet Ligji për formimin e komunës së Zubin Potokut, që e aprovoi Kuvendi i Krahinës Socialiste Autonome të Kosovës në mbledhjen e Dhomës së Komunave më 19 mars 1987 dhe në mbledhjen e Dhomës Shoqërore-Politike më 19 mars 1987.

KK Numër 011-7/87
Prishtinë, 19 mars 1987.

Kryetari i Kuvendit
Svetisllav Dollasheviq, d.v.

Ligji
për formimin e komunës së Zubin Potokut

Neni 1

Me këtë Ligj formohet komuna e Zubin Potokut.

Neni 2

Territorin e komunës së Zubin Potokut e përbëjnë vendbanimet dhe komunat kadastrale të përcatkuara me Ligjin për organizimin territorial të komunave. Selia e Komunës është në Zubin Potok.

Përkohësisht, derisa të sigurohen lokalet e punës në Zubin Potok, Kuvendi i Komunës së Zubin Potokut dhe organet e tjera komunale dhe

organet komunale të administratës do të ushtrojnë veprimtarinë në lokalet e punës të Velibregut, nëse për disa organe nuk është siguruar lokali i punës në Zubin Potok.

Neni 3

Komuna e Zubin Potokut formohet prej këtyre vendbanimeve: Babiqe, Babudovica, Banje, Bojnoviqe, Bernjak, Bube, Burlate, Kalludra e Madhe, Velibreg, Vojmisliqe, Vërbë, Vitakovo, Vukojoviqe, Vuksavljeviqe, Gazivodë, Varagë e Epërme, Jasenovik i Epërm, Stremc i Epërm, Dobroshevinë, Varragë e Poshtme, Jasenovik i Poshtëm, Dragolicë, Dragoviq, Dren Zharevi, Zagraqje, Zagule, Zeqeviq, Zubin Potok, Zupçe, Jabukë, Jagnjenicë, Junake, Kijevë, Kleçkë, Kobillogllavë, Kopiloviq, Kovaqe, Kozarevë, Kerligatë, Ledenikë, Luçakrekë, Kalludra e Vogël, Presekë, Prevllakë, Pridvoricë, Pançiqe, Rezallë, Ruishte, Tushiqe, Uglare, Crepula, Çabra, Çeqeva, Çeshanoviq, Çiflluk, Shipovë nga komuna e Mitrovicës së Titos.

Neni 4

…..

(*Gazeta zyrtare e KSAK, nr. 9/ 20 mars 1987*).

DOKUMENTI 37

Dekret
për shpalljen e ligjit për ndryshimin dhe plotësimin e ligjit për organizimin territorial të komunave

Shpallet Ligji për ndryshimin dhe plotësimin e Ligjit për organizimin territorial të komunave, që e aprovoi Kuvendi i Krahinës Socialiste Autonome të Kosovës në mbledhjen e Dhomës së Komunave më 19 mars 1987 dhe në mbledhjen e Dhomës Shqoërore-Politike më 19 mars 1987.

KK Numër 011-6/87
Prishtinë, 19 mars 1987

Kryetari i Kuvendit
Svetisllav Dolasheviq, d.v.

Ligji
për ndryshimin dhe plotësimin e ligjit mbi organizimin territorial të komunave

Neni 1

Në Ligjin mbi organizimin territorial të komunave ("Gazeta zyrtare e KSAK", NR. 25/75, 18/78, 40/80), neni 2, paragrafi 2 pas numrit rendor 7 Gjakova dhe emërtimeve të vendbanimeve të saj shtohet teksti i ri:

"7-a Zubin Potoku me seli në Zubin Potok përfshin vendbanimet sa vijojnë: Babiq, Banje, Bajnovica, Bernjak, Bube, Burlate, Kalludra e Madhe, Veli Breg, Vojmisliqe, Vërba, Vitakovë, Vukojeviqe, Vukosavleviqe, Gazivodë, Varagë e Epërme, Jasenovik i Epërm, Stermci i Epërm, Dobroshevina, Varage e Poshtme, Jasenovik i Poshtëm,

Dragojlicë, Drajnovce, Dren, Zharevi, Zagragje, Zagule, Zeqeviqi, Zubin Potok, Zupçe, Jabuka Jagnjenica, Junake, Kijevce, Kleçke, Kobillogllavë, Kopiloviqi, Kovaqe, Kozarevë, Kërligatë, Ledenik, Lluçkarekë, Kalludra e Vogël, Megjegjipotok, Oklace, Padine, Paruci, Prelez, Preseka, Prevlaka, Pridvorica, Paniqe, Rezallë, Ruishte, Tushiqe, Uglare, Crepulë, Çabër, Çeçevë, Çeshanoviq, Çitlluk dhe Shipovë".

Në paragrafin e njëjtë, në numrin rendor 12. "Mitrovica e Titos", emërtimet e vendbanimeve i përfshin: Babiq, Banje, Bajnovicë, Bernjak, Bube, Burlate, Kalludra e Madhe, Veli Breg, Vojmisliqe, Vërba, Vitakovo, Vukojeviqe, Vukosavleviqe, Gazivodë, Varagë e Epërme, Jasenovik i Epërm, Stermci i Epërm, Dobroshevinë, Varagë e Poshtme, Jasenovik i Poshtëm, Dragojlicë, Drajnovce, Dren, Zharevi, Zagragje, Zagule, Zeqeviqi, Zubin Potok, Zupçe, Jabuka Jagnjenicë, Junake, Kijevce, Kleçkë, Kobillogllavë, Kopiloviqi, Kovaqë, Kozarevë, Kërligatë, Ledenik, Lluçkarekë, Kalludra e Vogël, Megjegjipotok, Oklace, Padinë, Paruci, Prelez, Presekë, Prevlakë, Pridvoricë, Paniqe, Rezallë, Ruishte, Tushiqe, Uglare, Crepula, Çabër, Çeçevë, Çeshanoviq, Çitlluk dhe Shipovë" shlyhen.

(*Gazeta zyrtare e KSAK, nr. 9/ 20 mars 1987*).

DOKUMENTI 38

Në bazë të nenit 335 të Kushtetutës së Krahinës Socialiste Autonome të Kosovës Kuvendi shpall

Dekret
për shaplljen e ligjit për formimin e komunave Shtimje dhe Shterpcë

Shpallet Ligji për formimin e komunave Shtime dhe Shtërpcë, që e aprovoi Kuvendi i Krahinës Socialiste Autonome të Kosovës në mbledhjen e Dhomës së Komunave më 26 shkurt 1988 dhe në mbledhjen e Dhomës Shoqërore-Politike më 26 shkurt 1988.

KK. Numër 001-15/88
Prishtinë, më 26 shkurt 1988.

Kryetari i Kuvendit
Svetisllav Dolasheviq, d.v.

Ligji
për formimin e komunave Shtime dhe Shtërpcë

Neni 1

Me këtë ligj formohen komunat Shtimje dhe Shtërpcë.

Neni 2

Territorin e komunave Shtime dhe Shtërpcë e përbëjnë vendbanimet dhe komunat kadastrale të përcaktuara me Ligjin mbi organizimin territorial të komunave.

Neni 3

Komuna e Shtimes formohet nga vendbanimet: Belincë, Vojnovc, Godanc i Epërm, Davidovc, Devetak, Godanc i Poshtëm, Dugë, Gjurkovc, Zborc, Karaçicë, Lanishtë, Mollopolc, Muzeçinë, Pjetershticë, Petrovë, Petroviq, Rancë, Reçak, Rashincë, Topillë, Carralevë, Shtime.

Selia e komunës është në Shtime.

Neni 4

Komuna e Shterpcës formohet nga vendbanimet: Barovc, Brezovicë, Brod, Viçë, Vërbeshticë, Biti e Epërme, Gotovishë, Biti e Poshtme, Drajkovc, Izhanc, Jazhincë, Kashtanjevë, Sevcë, Sushicë, Firajë, Shtërpcë.

Selia e Komunës është në Shtërpc.

……

(*Gazeta zyrtare e Krahinës Socialiste Autonome të Kosovës, nr. 5/26 shkurt 1988*)

DOKUMENTI 39

Në bazë të nenit 335 të Kushtetutës së Krahinës Socialiste Autonome të Kosovës Kuvendi shpall

Dekret
për shpalljen e ligjit për ndryshimet dhe plotësimet e ligjit për organizimin territorial të komunave

Shpallet Ligji për ndryshimet dhe plotësimet e Ligjit për organizimin territorial të komunave, që e aprovoi Kuvendi i Krahinës Socialiste Autonome të Kosovës në mbledhjne e Dhomës së Komunave më 26 shkurt 1988 dhe në mbledhjen e Dhomës Shoqërore-Politike më 26 shkurt 1988.

KK Numër 011-14/88
Prishtinë, 26 shkurt 1988

Kryetari i Kuvendit
Svetisllav Dollasheviq, d.v.

Ligji
për ndryshimet dhe plotësimet e ligjit për organizimin territorial të komunave

Neni 1

Në Ligjin mbi organizimin territorial të komunave (“Gazeta zyrtare e KSAK” nr. 25/75, 18/78, 40/80 dhe 9/87) në nenin 2, paragrafi 2 nën numrin rendor “14 Lipjan”, emërtimet e vendbanimeve: “Godanc i Epërm, Dugë, Kaçraçicë dhe Pjetreshticë”, shlyhen.

Në paragrafin e njëjtë nën numrin rendor: "22 Ferizaj", emërtimet e vendbanimeve: "Belincë, Brezovicë, Brod, Viçë, Vojnovc, Vërbeshticë, Bitia e Epërme, Gotovushë, Davidovc, Devetak, Bitia e Poshtme, Godanci i Poshtëm, Drajkovc, Gjurkovc, Zborc, Izhancë, Jazhincë, Kashtanjevë, Llanishtë, Mollopolc, Muzeçinë, Petrovë, Petroviq, Rance, Reçak, Rashincë, Sevc, Sushicë, Topillë, Firajë, Carralevë, Shtime dhe Shtërpcë" shlyhen.

Në nenin dhe paragrafin e njëjtë, pas numrit rendor: 22 – Ferizaj dhe emërtimet e vendbanimeve, shtohet teksti i i ri:

"23 Shtimja, me seli të komunës në Shtimje me vendbanimet, siç vijon: Belincë, Vojnovc, Godancë e Epërme, Davidovc, Devetak, Godancë e Poshtme, Dugë, Gjurkoc, Zborc, Karaçicë, Llanishtë, Mollopolc, Muzeçinë, Pjetreshticë, Petrovë, Petroviq, Ranc, Raçak, Rashincë, Topillë, Caralevë, Shtime".

24. Shtërpce me selinë e komunës në Shtërpcë me vendbanimet siç vijon: Berovc, Brezovicë, Brod, Viçë, Vërbeshticë, Bitia e Epërme, Gotovushë, Bitia e Poshtme, Drajkovc, Izhancë, Jazhnicë, Kashtanjevë, Sevc, Sushicë, Firajë, Shtërpcë".

……

("*Gazeta zyrtare e Krahinës Socialiste Autonome të Kosovës, nr. 5/26 shkurt 1988*)

DOKUMENTI 40

KUSHTETUTA E REPUBLIKËS SË KOSOVËS

…….

Duke u bazuar në DEKLARATËN E PAVARËSISË SË 2 korrikut 1990, KUVENDI I REPUBLIKËS SË KOSOVËS MIRATON KUSHTETUTËN E REPUBLIKËS SË KOSOVËS

I. DISPOZITAT E PËRGJITHSHME

Neni 1

Republika e Kosovës është shtet domokratik i kombit shqiptar dhe i pjesëtarëve të kombeve të tjera dhe i pakicave kombëtare, të shtetasve të vet: serbëve, myslimanëve, malazezëve, kroatëve, turqve, romëve e të tjerëve që jetojnë në Kosovë.

…..

Neni 11

Organizimi territorial i Republikës rregullohet me ligj.

Komuna dhe Qyteti janë formë e Bashkësisë territoriale ku realizohet vetadministrimi lokal.

…….

V. ORGANIZIMI TERRITORIAL I REPUBLIKËS

Komuna dhe qyteti

Neni 87

Komuna është njësi territoriale në të cilën qytetarët realizojnë vetadministrimin në harmoni me statutin e komunës.

Republika me ligj mund t'ia besojë kryerjen e disa punëve komunës.

…….

Neni 91

Me ligj mund të përcaktohet se komuna ka statusin e qytetit.

Me ligj përcaktohen punët të cilat Republika ia beson qytetit.

Neni 92

Qyteti i Prishtinës është njësi e posaçme territoriale.

Qyteti ka statusin me të cilin rregullohen funksionet e qytetit, organizimi dhe punët e organeve të qytetit, si dhe çështje të tjera me interes për qytetin.

…….

Kaçanik, 7 shtator 1990. KK. Nr. 1/90

DOKUMENTI 41

RREGULLORE NR. 2000/43

UNMIK/REG/2000/43
27 korrik 2000

Për numrin, emrat dhe kufijtë e komunave

Përfaqësuesi Special i Sekretarit të Përgjithshëm, në pajtim me autorizimin e tij të dhënë me rezolutën 1244 (1999), të datës 10 qershor 1999 të Këshillit të Sigurimit të Kombeve të Bashkuara,

Duke marrë parasysh Rregulloren nr. 1999/1 të datës 25 korrik 1999, të ndryshuar, të Misionit të Administratës së Përkohshme të Kombeve të Bashkuara në Kosovë (UNMIK) mbi autorizimin e Administratës së Përkohshme në Kosovë dhe Rregulloren nr. 1999/24 të datës 12 dhjetor 1999 të UNMIK-ut mbi ligjin në fuqi në Kosovë,

Me qëllim të qartësimit të numrit, emrave, shtrirjes dhe kufijve të komunave, para mbajtjes së zgjedhjeve komunale në Kosovë,

Shpall sa vijon:

Neni 1

Numri dhe emrat e komunave

Kosova ka tridhjetë komuna, ashtu siç figurojnë në Tabelën 'A' të kësaj rregulloreje. Komunikimi zyrtar nuk përmban asnjë emër për ndonjë komunë, i cili nuk figuron në Tabelën 'A' të kësaj rregulloreje, përveç që në ato komuna ku komunitetet etnike a gjuhësore joshqiptare dhe joserbe përbëjnë një pjesë substanciale, emrat e komunave jepen edhe në gjuhët e atyre komuniteteve.

Neni 2

Shtrirja dhe kufijtë e komunave

Shtrirja e çdo komuneje dhe kufijtë e tyre skicohen nga zonat e tyre përbërëse kadastrale. Zonat kadastrale të cilat përbëjnë çdo komunë figurojnë në Tabelën 'B' të kësaj rregulloreje.

Neni 3

Zbatimi

Përfaqësuesi Special i Sekretarit të Përgjithshëm mund të lëshojë direktiva administrative në lidhje me zbatimin e kësaj rregulloreje.

Neni 4

Ligji i zbatueshëm

Kjo rregullore mbulon çdo dispozitë në ligjin e zbatueshëm e cila nuk është në përputhje me të.

Neni 5

Hyrja në fuqi

Kjo rregullore hyn në fuqi më 27 korrik 2000.

Bernard Kouchner
Përfaqësuesi Special i Sekretarit të Përgjithshëm

TABELA "A"

Emrat e komunave[141]

1. Deçan	16. Rahovec
2. Gjakovë	17. Pejë
3. Gllogovc	18. Podujevë
4. Gjilan	19. Prishtinë
5. Dragash	20. Prizren
6. Istog	21. Skënderaj
7. Kaçanik	22. Shtime
8. Klinë	23. Shtërpcë
9. Fushë-Kosovë	24. Suharekë
10. Kamenicë	25. Ferizaj
11. Mitrovicë	26. Viti
12. Leposaviq	27. Vushtrri
13. Lipjan	28. Zubin Potok
14. Novobërdë	29. Zveçan
15. Obiliq	30. Malishevë

TABELA "B"

KADASTRA

01. Deçan[142]

01 Baballoç	01 Strellc i Epërm	01 Pobërxhë
01 Beleg	01 Gramaçel	01 Pozhar
01 Dashinovc	01 Hulaj	01 Prelep
01 Deçan	01 Isniq	01 Rastavicë
01 Ratish i Ultë	01 Jasiq-Gjocaj	01 Irzniq I
01 Strellc i Ultë	01 Junik	01 Irzniq II
01 Drenovc	01 Kodrali	01 Shaptej
01 Dubovik	01 Lëbushë	01 Sllup
01 Gllogjan	01 Lumbardh	01 Voksh
01 Carrabreg i Epërm	01 Maznik	
01 Ratish i Epërm	01 Papiq	

[141] Në dokument janë edhe në gjuhën serbe.

[142] Në dokument emrat e vendbanimeve, përkatësisht të komunave kadastrale janë të regjistruar edhe në gjuhën serbe.

02. Gjakovë

02 Babaj i Bokës	02 Gërçinë	02 Popovc
02 Bardhasan	02 Gërgoc	02 Raçë
02 Botushë	02 Guskë	02 Rracaj
02 Bec	02 Jabllanicë	02 Radoniq
02 Berjahë	02 Jahoc	02 Rakoc
02 Bishtrazhin	02 Janosh	02 Ramoc
02 Brekovc	02 Kodrali – Bec	02 Rogovë I
02 Brovinë	02 Korenicë	02 Rogovë II
02 Qerret	02 Koshare	02 Sheremetaj
02 Qerim	02 Kralan	02 Shishman i Bokës
02 Cërmjan	02 Kushavec	02 Skivjan
02 Damjan	02 Lipovec	02 Smaç
02 Devë	02 Marmullë	02 Smolicë
02 Gjakovë, qyteti	02 Meçë	02 Stubëll
02 Gjakovë, jashtë qytetit	02 Orizë	02 Trakaniq
02 Doblibare	02 Moglicë	02 Ujëz
02 Dobruxhë	02 Molliq	02 Vogovë
02 Novosellë e Poshtme	02 Novokaz	02 Vraniq
02 Dujakë	02 Osek Hylë	02 Zhabel
02 Hereç	02 Osek Pashë	02 Zhdrellë
02 Firzë	02 Palabardhë	02 Zidi Sadikagës
02 Goden	02 Pjetershtan	02 Zhub
02 Novosellë e Epërme	02 Ponoshec	02 Zylfaj

03. Gllogoc

03 Bajincë	03 Abri e Epërme	03 Arllat
03 Dobroshec	03 Zabeli i Epërm	03 Poklek i Vjetër
03 Domanek	03 Gradicë	03 Polluzhë
03 Fushticë e Poshtme	03 Kishnarekë	03 Stankovc
03 Korroticë e Poshtme	03 Komaran	03 Çikatova e Vjetër
03 Zabeli i Ultë	03 Krajkovë	03 Shtrubullovë
03 Gllanasellë	03 Llapushnik	03 Shtuticë
03 Gllobar	03 Likoshan	03 Tërdevc
03 Gllogovc	03 Negrovc	03 Tërstenik
03 Godanc	03 Nekovc	03 Vasilevë
03 Fushticë e Epërme	03 Çikatovë e Re	03 Vërbovc
03 Korroticë e Epërme		03 Vuçak

04. Gjilan

04 Bilincë	04 Makresh i Epërm	04 Ponesh
04 Bresallc	04 Inatovc[143]	04 Perlepnicë
04 Bukovik –Capar	04 Kishnapolë	04 Shillovë
04 Burincë	04 Kmetovc	04 Sllubicë
04 Çelik	04 Koretishtë	04 Stançiq
04 Cërnicë	04 Kravaricë	04 Stanishor
04 Dobërçan	04 Lipovicë	04 Strazhë
04 Budrigë i Ultë	04 Llovcë	04 Stublinë
04 Sllakovc i Ultë	04 Godeni i Vogël	04 Shurdhan
04 Livoç i Ultë	04 Malishevë	04 Uglar
04 Makresh i Ultë	04 Mozgovë	04 Velekincë
04 Dragancë	04 Muçibabë	04 Lladovë
04 Dunav	04 Nosale	04 Llashticë
04 Gadish	04 Parllovë	04 Vrapçiq
04 Gjilan	04 Partesh	04 Vërbicë
04 Kufcë e Epërme	04 Pasjan	04 Zhegovc
04 Sllakovc i Epërm	04 Pidiq	04 Vërbica e Zheg.
04 Livoç i Epërm	04 Pograxhë	04 Zhegër

05. Dragash

05 Baçkë	05 Restelicë	05 Kuklibeg
05 Brod	05 Vranishtë	05 Kuk
05 Dikancë	05 Zlipotok	05 Pllajnik
05 Dragash	05 Bellobrod	05 Plava I
05 Glloboçica I	05 Blaç	05 Plava II
05 Kërstac	05 Brezna	05 Rapça
05 Krushevc	05 Brodosanë	05 Renci
05 Kukulan	05 Brrut	05 Shajna I
05 Leshtan	05 Buça	05 Shajna II
05 Lubovishtë	05 Buzez	05 Zaplluxhë
05 Mlikë	05 Glloboçica II	05 Zgatar
05 Orçushë	05 Kapra	05 Zym
05 Radeshë	05 Kosavë	05 Xërxë

[143] Në popull quhet me emrin Kokaj

06. Istog

06 Banjë	06 Kosh	06 Sinajë
06 Banicë	06 Kovragë	06 Staradran
06 Llukavc i Begut	06 Kërninë	06 Studenicë
06 Belicë	06 Ljubovë	06 Sushicë
06 Bellopojë	06 Lubizhdë	06 Llukavci i Thatë
06 Cërkolez	06 Llugë	06 Suhogërllë
06 Cëncë	06 Dubova e Vogël	06 Tomoc
06 Carallukë	06 Mojstir	06 Tërbuhovc
06 Gjurakovc	06 Muzhevinë	06 Tuçep
06 Dobrushë	06 Orobërdë	06 Uçë
06 Dragolevc	06 Osojan	06 Veriq
06 Drejë	06 Polanë	06 Vrellë
06 Dubravë	06 Prekallë	06 Zallç
06 Istok	06 Prigodë	06 Zhakovë
06 Kaliçan	06 Rakosh	
06 Kashicë	06 Shalinovc	

07. Kaçanik

07 Banjicë	07 Gorancë	07 Rekë
07 Begracë	07 Gabricë e Epërme	07 Rezhancë
07 Biçec	07 Gërlicë e Epërme	07 Runjevë
07 Bob	07 Ivajë	07 Seçishtë
07 Dimcë	07 Kaçanik	07 Semajë
07 Hani i Elezit	07 Korbuliq	07 Sllatinë
07 Gjurgjedell	07 Kotlinë	07 Sopotnicë
07 Doganaj	07 Kovaçevc	07 Stagovë
07 Drenogllavë	07 Krivenik	07 Kaçaniku i Vjetër
07 Dramjak	07 Neçavc	07 Strazhë
07 Duraj - Gabricë	07 Nikaj	07 Vata – Dubravë
07 Elezaj	07 Nikoc	07 Vërtomicë
07 Gajre	07 Paldonicë	
07 Glloboçicë	07 Pustenik	

08. Klinë

08 Berkovë	08 Drenovçiq	08 Përçevë
08 Biçë	08 Dërsnik	08 Rudice
08 Bokshiq	08 Dugajevë	08 Siçevë
08 Budisalc	08 Dush	08 Stupë
08 Çabiq	08 Dush i Svërkës	08 Shtupel
08 Cerovih	08 Pjetërq i Epërm	08 Sfërkë
08 Çeshkovë	08 Grabanicë	08 Krushevë
08 Qupevë	08 Gremnik	08 Gjurgjevik
08 Dejë	08 Gllarevë	08 Videje
08 Ujmir	08 Jagodë	08 Volljak
08 Dobërdol	08 Joshanicë	08 Zabërxhë
08 Dollc	08 Klinë	08 Zajm
08 Dellovë	08 Klinovc	08 Zllokuçan
08 Pjetërq i Ultë	08 Kpuz	
08 Drenovc	08 Nagllavë	

09. Fushë-Kosovë

09 Harilaç	09 Miradi e Epërme	09 Uglar
09 Batusë	09 Fushë-Kosovë	09 Sllatina e Madhe
09 Lismir	09 Kuzmin	09 Bardh i Madh
09 Miradi e Poshtme	09 Sllatina e Vogël	09 Vragoli
09 Grabovci i Ultë	09 Bardhi i Vogël	
09 Henc	09 Pomozotin	

10. Kamenicë

10 Hajnovc	10 Kormnjan i Epërme	10 Pançellë
10 Berivojcë	10 Gragjenik	10 Petrovc
10 Bllatë	10 Grizimë	10 Poliçkë
10 Bolevc	10 Kolloleq	10 Rajanovc
10 Boscë	10 Kopërnicë	10 Ranillug
10 Bozhevc	10 Koretin	10 Rubovc
10 Bratillovc	10 Kamenicë	10 Rogaçicë
10 Bushincë	10 Kostadincë	10 Shahiq
10 Busavatë	10 Kranidel	10 Sedllar

10 Çarakovc	10 Kremenata I	10 Strelicë
10 Carevc	10 Kremenata II	10 Strezovc
10 Dajkovc	10 Krilevë	10 Svircë
10 Dazhdincë	10 Lisockë	10 Tirincë
10 Desivojcë	10 Lajçiq	10 Tomanc
10 Gjurishevc	10 Leshtar	10 Topanicë
10 Domorovc	10 Ropotova e Vogël	10 Tërstenë
10 Shipashnicë e Poshtme	10 Marovcë	10 Tugjevc
10 Karaçevë i Po.	10 Meshinë	10 Vaganesh
10 Kormnjan i P.	10 Miganovc	10 Ropotovë e Madhe
10 Drenovc	10 Moçarë	10 Velegllavë e Epërme
10 Feriçevë	10 Muçivërc	10 Velegllavë e Poshtme
10 Gllogovc	10 Novosellë	10 Vriçevc
10 Gmicë	10 Hodonovc	10 Zajçevc
10 Gogollovc	10 Hodevc	10 Zhujë
10 Shipashnicë e Epërme	10 Hogosht	
10 Karaçevë e Ep.	10 Rahovicë	

11. **Mitrovicë**

11 Bajgorë	11 Koshutovë	11 Stranë
11 Bare	11 Kovacicë	11 Shupkovc
11 Batahire	11 Kutllovc	11 Frashër/Svinjar
11 Braboniq	11 Lushtë	11 Tërstenë
11 Dedinje	11 Maxherë	11 Vaganicë
11 Rashan	11 Mazhiq	11 Kçiqi i Madh
11 Vinarci i Ultë	11 Melanicë	11 Vidomiriq
11 Zhabari i Ultë	11 Rahovë	11 Vidishiq
11 Suhadoll	11 Ovçar	11 Vllahi
11 Zhabari i Epërm	11 Rërzhanë	11 Vërrnicë
11 Kaçanoll	11 Selac	11 Zabërxhë
11 Koprivë	11 Shipol	11 Zijaç
11 Mitrovicë	11 Stantërg	

12. Leposaviq

12 Bare	12 Graniçan	12 Moshnicë
12 Bellobërd	12 Gërkajë	12 Ostraçë
12 Beluçe	12 Gumnishtë	12 Pllakanicë
12 Berberishtë	12 Postenja e Ibrit	12 Potkomlë
12 Bistricë	12 Jelakcë	12 Popovc
12 Borçan	12 Kajkovë	12 Pridvoricë
12 Borovë	12 Kamenicë	12 Rëvatskë
12 Cerajë	12 Kijevicë	12 Bistricë e Shalës
12 Çirkoviq	12 Lloznë	12 Seocë
12 Cërnatovë	12 Majdevë	12 Sllatinë
12 Cërveni	12 Miokoviq	12 Soçanicë
12 Dobravë	12 Koporiqë	12 Trebiqe
12 Iseva e Ultë	12 Koshutovë	12 Vraqevë
12 Kërnini i Ultë	12 Kutnje	12 Vuçë
12 Dren	12 Leposaviq	12 Zemanicë
12 Kërnini i Epërm	12 Leshak	

13. Lipjan

13 Honroc	13 Leletiq	13 Radevë
13 Banullë	13 Lepinë	13 Rusinovc
13 Banjicë	13 Lipjan	13 Shalë
13 Brus	13 Lipovicë	13 Shisharkë
13 Bujan	13 Livaxhë	13 Skullan
13 Bukovicë	13 Llugë	13 Sllovi
13 Breg i Zi	13 Llugaxhi	13 Smallushë
13 Qylagë	13 Magurë	13 Grackë e Vjetër
13 Divjak	13 Dobrajë e Vogël	13 Rufc i Vjetër
13 Dobrotin	13 Hallaç i Vogël	13 Suhadoll
13 Gushtericë e Ultë	13 Grackë e Vogël	13 Teçë
13 Gadime e Ultë	13 Ribar i Vogël	13 Topliçan
13 Gllogovc	13 Marevc	13 Torinë
13 Vrellë	13 Medvec	13 Varigovc
13 Gushterica e Epërme	13 Mirenë	13 Dobrajë e Madhe
13 Gadime e Epërme	13 Babush i Muhaxhirëve	13 Hallaç i Madh

13 Gllanasellë	13 Rufc i Ri	13 Ribar i Madh
13 Janjevë	13 Akllap	13 Vogoçicë
13 Kleçkë	13 Okosnicë	13 Vrellë (e Goleshit)
13 Kojskë	13 Plitkoviq	13 Vërshevc
13 Konjuh	13 Poturovc	13 Zllokuçan
13 Krajishtë	13 Rubovc	
13 Krojmir		

14. Novobërdë

14 Bostan	14 Llabjan	14 Tërniçevc
14 Izvor	14 Manishincë	14 Zebincë
14 Jasenovik	14 Novobërdë	
14 Kllobukar	14 Prekovc	

15. Obiliq

15 Hade	15 Grabovc i Epërm	15 Milloshevë
15 Babimoc	15 Hamidi	15 Obiliq
15 Bakshi	15 Krushevc	15 Plemetin
15 Breznicë	15 Llazarevë	15 Raskovë
15 Cërkvenavodicë	15 Leshkoshiq	15 Sibovc
15 Dobrosellë	15 Mazgit	15 Shipitullë

16. Rahovec

16 Bellacërkvë	16 Koznik	16 Ratkovc
16 Bratotinë	16 Kramovik	16 Retimlë
16 Brestovc	16 Hoçë e Vogël	16 Sanovc
16 Bërnjaçë	16 Mrasor	16 Sopniq
16 Celinë	16 Nushpal	16 Hoçë e Madhe
16 Çifllëk	16 Nagavc	16 Krushë e Madhe
16 Denjë	16 Apterushë	16 Vrajak
16 Dobërdol	16 Rahovec	16 Zatriq
16 Potoçan i P.	16 Petkoviq	16 Zoçishtë
16 Drenovc	16 Polluzhë	16 Xërxë
16 Gexhë	16 Pastasellë	
16 Potoçan i Epërm	16 Radostë	

17. **Pejë**

17 Rekë e Allagës	17 Kliçinë	17 Pllavlan
17 Babiq	17 Kosuriq	17 Poçeshçe
17 Baran	17 Koshutan	17 Radavc
17 Bellopojë	17 Kotradiq	17 Rashiq
17 Blagajë	17 Kërstovc	17 Raushiq
17 Bogë	17 Krushevc	17 Romun
17 Brestovik	17 Kuçishtë	17 Rosulë
17 Brezhanik	17 Llabjan	17 Ruhot
17 Broliq	17 Lipë	17 Cigë
17 Buçan	17 Leshan	17 Shkrel
17 Çallopek	17 Lubeniq	17 Sfërkë
17 Majë e Zezë144	17 Lutogllavë	17 Tërboviq
17 Çyshk	17 Loxhë	17 Tërstenik
17 Dobërdol	17 Lozhan	17 Turjak
17 Drelaj	17 Jabllanicë e Vogël	17 Jabllanicë e Madhe
17 Dubovë	17 Shtupeli i Madh	17 Shtupel i Vogël
17 Dagaive	17 Malaj	17 Vitomiricë
17 Gllaviçicë	17 Nabërxhan	17 Vragovc
17 Glloxhan	17 Nakëll	17 Vranoc
17 Gorazhdevc	17 Novosellë	17 Zagërmë
17 Grabovc	17 Orzim	17 Zahaq
17 Haxhaj	17 Pejë	17 Zllopek
17 Jabllanicë	17 Pepiq	
17 Joshanicë	17 Pishtan	

18. **Podujevë**

18 Halabak	18 Pakashticë e Epërme	18 Prepellac
18 Bajçinë	18 Lupç i Epërm	18 Radujevë
18 Ballovc	18 Sibovc i Epërm	18 Rakincë
18 Barainë	18 Gërdovc	18 Reçicë
18 Batllavë	18 Hërticë	18 Repë
18 Bellopojë	18 Kaçibeg	18 Revuç
18 Bllatë	18 Kalaticë	18 Shajkovc
18 Bradash	18 Sallabajë	18 Shakovicë
18 Brainë	18 Konushevc	18 Sylevicë
18 Brecë	18 Kërpimeh	18 Sllatinë
18 Bërvenik	18 Kushevicë	18 Shtedim
18 Burincë	18 Lladovc	18 Surdull

[144] Në shumë raste emrat e vendbanimeve janë shkruar gabimisht. Është bërë përmirësimi i tyre.

18 Dobërdoll	18 Llaushë	18 Surkish
18 Dobratin	18 Letanc	18 Sfeçël
18 Dumnicë e Poshtme	18 Livadicë	18 Tërnavë
18 Llapashticë e Poshtme	18 Llugë	18 Tërnavicë
18 Pakashticë e Poshtme	18 Lluzhan	18 Turuçicë
18 Lupç i Poshtme	18 Majanc	18 Velikarekë
18 Sibovc i Poshtme	18 Muhazob	18 Zakut
18 Dumosh	18 Metërgovc	18 Zhiti
18 Dyz	18 Merdar	18 Pollatë
18 Dvorishtë	18 Metohi	18 Penuh
18 Gllamnik	18 Mirovc	18 Peran
18 Godishnjak	18 Murgullë	18 Podujevë
18 Dumnicë e Ep.	18 Obranxhë	18 Popovë
18 Llapashticë e Epërme	18 Orllan	18 Potok

19. Prishtinë

19 Hajkobillë	19 Makovc
19 Hajvali	19 Marevc
19 Badovc	19 Matiçan
19 Ballaban	19 Mramor
19 Barilevë	19 Nishevc
19 Besi	19 Novosellë
19 Busi	19 Orlloviq
19 Çaglavicë	19 Preoc
19 Dabishevc	19 Prishtinë
19 Nëntë Jugoviq	19 Prapashticë
19 Bërnicë e Ultë	19 Prugovc
19 Dragovc	19 Radoshevc
19 Drenovc	19 Rimanishtë
19 Gllogovicë	19 Sharban
19 Bërnicë e Epërme	19 Shashkoc
19 Graçanicë	19 Siçevë
19 Grashticë	19 Slivovë
19 Kaçekollë	19 Sofali
19 Kolovicë	19 Sushicë
19 Koliq	19 Tenezhdoll
19 Kukavicë	19 Trudë
19 Llaplesellë	19 Vranidoll
19 Lebanë	19 Zllatar
19 Llukar	

20. Prizren

20 Atmaxhë	20 Krajk	20 Piranë
20 Bilushë	20 Kushnin	20 Planejë
20 Caparc	20 Kushtendil	20 Pllanjan
20 Dedaj	20 Landovicë	20 Poslishtë
20 Gjonaj	20 Leskovc	20 Prizren
20 Dojnicë	20 Lez	20 Randobravë
20 Sërbica e Ultë	20 Lybiçevë	20 Reçan
20 Lubinja e Ultë	20 Lubizhdë	20 Romajë
20 Drajçiq	20 Lubizhdë e H. I	20 Skorobisht
20 Dushanovë	20 Lubizhdë e H. II	20 Smaç
20 Sërbica e Epërme	20 Lukinja	20 Shpinadi
20 Lubinja e Epërme	20 Lutogllavë	20 Sreckë
20 Gorjnasellë	20 Llokvicë	20 Struzhë
20 Gorozhub	20 Krusha e Vogël	20 Trepetincë
20 Grazhdenik	20 Mamushë	20 Tupec
20 Grançar	20 Manastiricë	20 Velezhë
20 Hoça e Qytetit	20 Mazrek	20 Vllashnje
20 Jabllanicë	20 Medevc	20 Vërbiçan
20 Jeshkovë	20 Milaj	20 Vërnicë
20 Kabash	20 Mushnikovë	20 Zhivinjan
20 Kabashi i Hasit	20 Nashec	20 Zym
20 Karashëngjergj	20 Nebregosht	20 Zojz
20 Kobajë	20 Novak	20 Zhur
20 Kojushë	20 Novosellë	
20 Korishë	20 Petrovosellë	

21. Skënderaj

21 Baks	21 Kozhicë	21 Polac i Vjeter
21 Banjë	21 Kralicë	21 Polac i Ri
21 Brojë	21 Krasaliq	21 Prellovc
21 Çirez	21 Krasmirovc	21 Radishevë
21 Çitak	21 Krushevc	21 Rakinicë
21 Çubrel	21 Kuçicë	21 Rezallë
21 Klinë e Ultë	21 Llaushë	21 Runik

21 Abri e Ultë	21 Leçinë	21 Skënderaj
21 Prekaz i Ultë	21 Likovc	21 Klinë e Mesme
21 Kopiliq i Ultë	21 Lubovec	21 Suvogërllë
21 Dashec	21 Makërmal	21 Ticë
21 Klinë e Epërme	21 Marinë	21 Tërnavc
21 Prekazi i Epërm	21 Mikushnicë	21 Turiçevc
21 Kopiliq i Epërm	21 Murgë	21 Tushillë
21 Izbicë	21 Novosellë	21 Vitak
21 Klladërnicë	21 Açarevë	21 Vojnik
21 Kostërc	21 Padalishtë	
21 Kotorr	21 Plluzhinë	

22. **Shtime**

22 Belincë	22 Muzeçinë	22 Petrovë
22 Caralevë	22 Davidoc	22 Rancë
22 Godanci i Poshtëm	22 Gjurkoc	22 Reçak
22 Dugë	22 Godanci i Poshtëm	22 Rashincë
22 Godonci i Epërm	22 Vojnovc	22 Topillë
22 Karaçicë	22 Devetak	22 Shtime
22 Llanishtë	22 Zborc	
22 Mollopolc	22 Pjetëreshticë	

23. **Shtërrpcë**

23 Beverc II	23 Bitia e Epërme	23 Sevc
23 Beverc I	23 Gotovushë	23 Shtërpcë
23 Brod	23 Izhanc	23 Sushicë
23 Bitia e Poshtme	23 Jazhincë	23 Viçë
23 Drajkovc	23 Kashtanjevë	23 Vërebishticë

24. **Suharekë**

24 Bllacë	24 Grejçevc	24 Rashtan
24 Budakovë	24 Grejkovc	24 Reçan
24 Bukosh I	24 Javor	24 Samadrezhë
24 Bukosh II	24 Kostërc	24 Savrovë
24 Çadrak	24 Leshan	24 Sallograzhdë
24 Delovc	24 Lluzhinicë	24 Semetisht

24 Gjinovc	24 Maçitevë	24 Zllopuzhan
24 Dobërdolan	24 Movlan	24 Sopi
24 Krushica e Ultë	24 Mushitisht	24 Staravuçinë
24 Dubravë	24 Nepërbishtë	24 Studençan
24 Dulja	24 Nishor	24 Suharekë
24 Dvoran	24 Papaz	24 Tërnje
24 Gilanc	24 Peçan	24 Vraniq
24 Krushica e Epërme	24 Popovlan	24 Vërshevc

25. Ferizaj

25 Bablak	25 Kamogllavë	25 Rahovicë
25 Baliq	25 Koshare	25 Rakë
25 Bibë	25 Kosinë	25 Sazli
25 Burrnik	25 Lloshkobarë	25 Slivovë
25 Cërnillë	25 Manastirc	25 Softaj
25 Dogajevë	25 Mirash	25 Sojevë
25 Nerodime e Poshtme	25 Mirosalë	25 Babush i Serbëve
25 Dromjak	25 Prelez i Muhaxherve	25 Fshat i Vjetër
25 Gaçkë	25 Talinovc i Muhaxherve	25 Surçinë
25 Nerodime e Epërme	25 Muhaxher	25 Tankosiq
25 Greme	25 Muhovc	25 Tërn
25 Gërlicë e P.	25 Nekodin	25 Ferizaj
25 Prelez i Jerlive	25 Papaz	25 Varosh
25 Talinovc i Jerlive	25 Pleshinë	25 Zaskok
25 Jezerc	25 Pojatishtë	25 Zllatar

26. Viti

26 Ballancë	26 Stubëll e Epërme	26 Radivojc
26 Beguncë	26 Gërmovë	26 Ramnishtë
26 Binçë	26 Gërnçar	26 Remnik
26 Buzovik	26 Gushicë	26 Shashare
26 Sadovinë e Çerk.	26 Sadovinë e Jerlive	26 Smirë
26 Çiflak	26 Kabash	26 Tërpezë
26 Debelde	26 Kllokot	26 Tërstenik
26 Devajë	26 Letnicë	26 Goden i Madh
26 Gjylekare	26 Lubishtë	26 Viti
26 Stubëll e Poshtme	26 Mjak	26 Vërban
26 Ramjan	26 Mogillë	26 Vërbovc
26 Drobesh	26 Novosellë	26 Vërnakollë
26 Budrikë e Epërme	26 Podgorc	26 Vërnez
26 Sllatinë	26 Pozharan	26 Zhiti

27. Vushtrri

27 Balincë	27 Stanovc i Epërm	27 Resnik
27 Banjskë	27 Gracë	27 Ropicë
27 Beçiq	27 Gumnishtë	27 Shallc
27 Beçuk	27 Hercegovë	27 Samodrezhë
27 Bivolak	27 Jezere	27 Skoçnë
27 Boshlan	27 Karaçe	27 Skromë
27 Brusnik	27 Kollo	27 Sllakovc
27 Bukosh	27 Kunovik	27 Sllatinë
27 Ceceli	27 Kurillovë	27 Shlivovicë
27 Dobërllukë	27 Mihaliq	27 Smrekonicë
27 Dolak	27 Miraçë	27 Shtitaricë
27 Dumnicë e Poshtme	27 Nadakovc	27 Strofc
27 Studime e Poshtme	27 Novolan	27 Taraxhë
27 Stanovc i Poshtëm	27 Novosellë e Begut	27 Tërlabuq
27 Svaraçak i Poshtëm	27 Novosellë e Maxhunëve	27 Velikarekë
27 Dërvar	27 Akrashticë	27 Vesekovc
27 Dubovc	27 Ashlan	27 Vilanc
27 Galicë	27 Pantinë	27 Vërnicë
27 Gllavotin	27 Pasomë	27 Vushtrri
27 Gojbulë	27 Pestovë	27 Zagori
27 Dumnicë e Llugave	27 Prilluzhë	27 Zhilivodë
27 Studime e Epërme		

28. Zubin Potok

28 Banjë	28 Jasenovik i Epërm	28 Rujishtë
28 Bërnjak	28 Stërmc i Epërm	28 Tushiqë
28 Bubë	28 Jagnenicë	28 Kalludër e Madhe
28 Çabër	28 Junakë	28 Velibreg
28 Çeçevë	28 Kozarevë	28 Vojmisliq
28 Çeshanoviq	28 Kërligatë	28 Zeçeviq
28 Crepulë	28 Lluçkarekë	28 Zubin Potok
28 Varagë	28 Mexheqi Potok	28 Zupçë
28 Drainoviq	28 Oklaci	
28 Dren	28 Rezallë	

29. Zveçan

29 Banjskë	29 Korile	29 Valaç
29 Banovdoll	29 Llovac	29 Rudar i Madh
29 Dolan	29 Maticë	29 Zhazhë
29 Grabovc	29 Rudinë	29 Zherovnicë
29 Izvor	29 Sendë	29 Zhitkovc
29 Potok i Jankut	29 Sërbovc	29 Zveçan

30. **Malishevë**

30 Berishë	30 Vllashkidrenovc	30 Mirushë
30 Tërpezë	30 Vërmicë	30 Marali
30 Banjë	30 Bubël	30 Astrazub
30 Carrallukë	30 Caravranë	30 Pagarushë
30 Balincë	30 Domanek	30 Ponorac
30 Bubavec	30 Dragobil	30 Turjakë
30 Gullubovc	30 Guriq	30 Bellanicë
30 Kijevë	30 Jançishtë	30 Guncat
30 Llazicë	30 Joviq	30 Kravasari
30 Lubizhdë	30 Llapçevë	30 Lladrovc
30 Mleçan	30 Maxharë	30 Lladroviq
30 Plloçicë	30 Malishevë	30 Senik
30 Shkarashnik	30 Millanoviq	30 Tumeçinë

(*Qeveria e Kosovës, Minisitria e Pushtetit Lokal*)

DOKUMENTI 42

KUSHTETUTA E PËRKOHSHME E KOSOVËS

…

Më 15 maj 2001 unë kam nënshkruar regulloren e UNMIK-ut 2001/9, e cila do të sjellë një fazë të re të vetëqeverisjes në Kosovë.

Kjo është, pa dyshim, regullorja më e rëndësishme e lëshuar në dy vitet e fundit, që nga ardhja e UNMIK-ut dhe KFOR-it në Kosovë, sepse kjo krijon një kornizë kushtetuese gjithpërfshirëse për vetëqeverisje në Kosovë.

Korniza Kushtetuese mbi Vetëqeverisjen e Përkohshme në Kosovë përshkruan institucionet, të cilat do t'u lihen në duar të liderëve kosovarë dhe nëpunësve publikë pas zgjedhjeve më 17 nëntor 2001.

Ky është vërtet një dokument historik. Ai do to drejtojë popullin e Kosovës drejt themelimit të strukturave demokratike dhe implementimi i tij i suksesshem do të ndihmojë në masë të madhe procesin e përcaktimit të statusit përfundimtar të Kosovës.

RREGULLORE NR. 2001/9
për kornizën kushtetuese
të vetëqeverisjes së përkohshme në Kosovë

Përfaqesuesi Special i Sekretarit të Përgjithshëm,

Në bazë të kompetencave që i janë dhënë me Rezolutën 1244 (1999) të Këshillit të Sigurimit të Kombeve të Bashkuara të 10 qershorit 1999,

Duke marrë parasysh Rregulloren nr. 1999/1 të Misionit të Administratës së Përkohshme të Kombeve të Bashkuara në Kosovë (UNMIK) të datës 25 qershor 1999, të ndryshuar, mbi Autoritetin e Administratës së Përkohshme në Kosovë,

Me qëllim të krijimit të një vetëqeverisjeje kuptimplotë në Kosovë deri në zgjidhjen përfundimtare dhe krijimin e institucioneve të përkohshme të vetëqeverisjes në fushat legjislative, ekzekutive dhe gjyqësore përmes pjesemarrjes së popullit të Kosovës në zgjedhjet e lira dhe të drejta,

Nëpërmjet këtyre çështjeve shpall

"KORNIZËN KUSHTETUESE PËR VETËQEVERISJE TË PËRKOHSHME"

e cila i bashkëngjitet kësaj rregulloreje.

Kjo rregullore hyn në fuqi në datën e nënshkrimit të saj.

E nënshkruar sot, më 15 maj 2001.

Hans Hakerup
Përfaqesues Special i Sekretarit të Përgjithshëm

Kreu 1

Dispozitat themelore

1.1. Kosova është një entitet nën administratën e përkohshme ndërkombëtare, që me popullin e vet ka atribute unike historike, juridike, kulturore dhe gjuhësore.

1.2 Kosova është një territor i pandashëm anembanë të të cilit ushtrojnë përgjegjësitë e tyre institucionet e përkohshme të vetëqeverisjes të themeluara në bazë të kësaj Kornize Kushtetuese për Vetëqeverisje të Përkohshme (Kornizë Kushtetuese).

1.3 Kosova **përbëhet nga komunat**, **të cilat janë njësi territoriale si** bazë të vetëqeverisjes lokale me përgjegjësitë e përcaktuara nga legjislacioni i UNMIK-ut, që është në fuqi, mbi vetëqeverisjen lokale dhe komunat në Kosovë.

1.4 Kosova do të qeveriset në mënyrë demokratike nëpërmjet organeve dhe institucioneve ligjvënëse, ekzekutive dhe gjyqësore në pajtim me këtë Kornizë Kushtetuese dhe Rezolutën 1244 (1999) të Këshillit të Sigurimit të Kombeve të Bashkuara.

1.5 Institucionet e përkohshme të vetëqeverisjes janë: (a) Kuvendi; (b) Kryetari i Kosovës; (c) Qeveria; (ç) Gjykatat dhe (d) Organet e institucionet e tjera të parashtruara në këtë Kornizë Kushtetuese.

1.6 Selia e institucioneve të përkohshme të vetëqeverisjes është Prishtina.

…..

1.7 Institucionet e përkohshme të vetëqeverisjes përdorin vetëm ato simbole, që janë ose mund të përcaktohen me legjislacionin e UNMIK-ut.

(*Qeveria e Kosovës, Minisitria e Pushtetit Lokal***).**

DOKUMENTI 43

UNMIK/DIR/2004/23

URDHËRESË ADMINISTRATIVE NR. 2004/23

Për zbatimin e rregullores së ndryshar të UNMIK-ut nr. 2003/43 për numrat, emrat dhe kufijtë administrativë të komunave

Përfaqësuesi Special i Sekretarit të Përgjithshëm (PSSP)

Në pajtim me autorizimet që i janë dhënë me nenin 2.2 të Rregullores së ndryshuar të UNMIK-ut 2000/45 të datës 27 korrik 2000 për numrat, emrat dhe kufijtë administrativë të komunave,

Duke marrë parasysh rekomandimet e Komisionit për emrat e vendeve, ashtu siç janë pasqyruar në një komunikatë nga Zëvendësi i PSSP-së për administratë civile të datës 16 prill 2004 dhe një komunikatë të ngjashme nga Drejtorati për çështje administrative të datës 10 gusht 2004,

Me qëllim të qartësimit të emërtimeve zyrtare të vendeve në Kosovë,

Shpall këtë Urdhëresë administrative:

Neni 1

Emrat e vendeve

Emërtimet zyrtare të vendeve në Kosovë do të paraqiten në shtojcën, e cila i bashkangjitet kësaj Urdhërese administrative.

Neni 2

Hyrja në fuqi

Kjo Urdhëresë administrative hyn në fuqi më 21 shtator 2004.

Soren Jessen-Petersen
Përfaqësues Special i Sekretarit të Përgjithshëm

SHTOJCË: EMËRTIMI I VENDBANIMEVE

01. DEÇAN

01 Baballoç	01 Irzniq	01 Prapaqan
01 Beleg	01 Isniq	01 Prekolluk
01 Bellaja	01 Jasiq	01 Prilep
01 Carabregu i Epërm	01 Junik	01 Rastavicë
01 Carabregu i Ulët	01 Kodrali	01 Ratish i Epërm
01 Dashinovc	01 Lëbushë	01 Ratish i Ulët
01 Deçan	01 Lloçan	01 Shaptej
01 Drenovc	01 Llukë e Epërme	01 Sllup
01 Dubovik	01 Llukë e Poshtme	01 Strellc i Epërm
01 Dubravë	01 Lumbardh	01 Strellc i Poshtëm
01 Gjocaj	01 Maznik	01 Voksh
01 Gllogjan	01 Papiq	01 Vranoc i Vogël
01 Gramoçel	01 Pobërxhë	
01 Hulaj	01 Pozhar	

02. GJAKOVË

02 Babaj i Bokës	02 Jabllanicë	02 Ponoshec
02 Bardhaniq	02 Jahoc	02 Popoc
02 Bardhosan	02 Janosh	02 Qerim
02 Batushë	02 Kodrali	02 Qerret
02 Bec	02 Korenicë	02 Raçë
02 Berjah	02 Kosharë	02 Radoniq
02 Bishtazhin	02 Kralan	02 Rakoc
02 Bitesh	02 Kusar	02 Rakovinë
02 Brekoc	02 Kushavec	02 Ramoc
02 Brovinë	02 Lipovec	02 Rashkoc

02 Cërmjan	02 Llugaxhi	02 Rogovë
02 Dallashaj	02 Madanaj	02 Rracaj
02 Damnjan	02 Marmull	02 Rrezinë
02 Devë	02 Mejë	02 Rrypaj
02 Doblibarë	02 Meqe	02 Sheremet
02 Dobrixhë	02 Moglicë	02 Shishman
02 Dobrosh	02 Molliq	02 Skivjan
02 Dol	02 Morinë	02 Smaq
02 Dujakë	02 Nec	02 Smolicë
02 Duzhnjë	02 Nivokaz	02 Sopot
02 Firajë	02 Novosellë e Epërme	02 Stubëll
02 Firzë	02 Novosellë e Poshtme	02 Trakaniq
02 Fshaj	02 Orize	02 Ujz
02 Gërçinë	02 Osek Hilë	02 Vogovë
02 Gërgoc	02 Osek Pashë	02 Vraniq
02 Gjakovë	02 Pacaj	02 Zhabel
02 Goden	02 Palabardhë	02. Zhdredhë
02 Guskë	02 Pjetërshan	02 Zhub
02 Hereç	02 Plançor	02 Zylfaj

03. GLLOGOVC

03 Abri e Epërme	03 Gradicë	03 Polluzhë
03 Arllat	03 Kishnarekë	03 Sankoc
03 Baicë	03 Komoran	03 Shtrubullovë
03 Çikatovë e Vjetër	03 Korroticë e	03 Shtuticë
03 Çikatovë e Re	03 Epërme	03 Tërdec
03 Dobroshec	03 Korroticë e	03 Tërstenik
03 Domanek	03 Poshtme	03 Vasilevë
03 Fushticë e Epërme	03 Krajkovë	03 Vërboc
03 Fushticë e Poshtme	03 Llapushnik	03 Vuçak
03 Gllanasellë	03 Likoshan	03 Zabeli i Epërm
03 Gllobar	03 Negroc	03 Zabeli i Ulët
03 Gllogovc	03 Nekoc	
03 Godanc	03 Poklek	

04. GJILAN

04 Bilincë	04 Kosaçë	04 Përlepnicë
04 Bresalc	04 Kravaricë	04 Pidiç
04 Budrikë e Posh.	04 Kufcë e Epër.	04 Pograxhë
04 Bukovik	04 Kurexh	04 Shillovë
04 Burincë	04 Lipovicë	04 Shurdhan
04 Capar	04 Livoç i Posht.	04 Sllakoc i Epërm
04 Çelik	04 Livoç i Epërm	04 Sllakoc i Poshtëm
04 Cërnicë	04 Lladovë	04 Sllubicë
04 Demiraj	04 Llashticë	04 Stançiq
04 Dobërçan	04 Llovcë	04 Stanishor
04 Dragancë	04 Makresh i Ep.	04 Strazhë
04 Dunav	04 Makresh i P.	04 Stublinë
04 Gadish	04 Malishevë	04 Terzijaj
04 Gjilan	04 Mazgovë	04 Uglar
04 Goden	04 Muçibabë	04 Velekincë
04 Gumnishtë	04 Nosalë	04 Vërbnicë e Zheg.
04 Haxhaj	04 Parallovë	04 Vrapçiq
04 Inatoc	04 Partesh	04 Vërbicë e
04 Kishnapolë	04 Pasjak	04 Kmetovcit
04 Kmetoc	04 Pasjan	04 Zhegovc
04 Koretishtë		04 Zhegër

05. DRAGASH

05 Baçkë	05 Kapre	05 Pllajnik
05 Bellobradë	05 Kosavë	05 Rapçë
05 Blaç	05 Kërstac	05 Radesh
05 Brezne	05 Krushevë	05 Restelicë
05 Brod	05 Kuk	05 Rrenc
05 Brodosanë	05 Kukjan	05 Shajnë
05 Brrut	05 Kuklibeg	05 Vranishtë
05 Buzec	05 Leshtan	05 Xërxë
05 Buçe	05 Lubovishtë	05 Zaplluxhë
05 Dikancë	05 Mlikë	05 Zgatar
05 Dragash	05 Orçushë	05 Zlipotok
05 Glloboçicë	05 Plavë	05 Zym

06. ISTOG

06 Banjicë	06 Kerninë	06 Shalinovicë
06 Banjë	06 Kovragë	06 Sushicë
06 Belicë	06 Kosh	06 Sinajë
06 Bellopojë	06 Llugë	06 Staradran
06 Cërkolez	06 Llukavc i Begut	06 Studenicë
06 Carallukë	06 Llukavc i Thatë	06 Suhogërllë
06 Cërrcë	06 Lubozhdë	06 Tomoc
06 Dobrushë	06 Lubovë	06 Tërboc
06 Dragolec	06 Mojstir	06 Tuçep
06 Drejë	06 Muzhevinë	06 Uçë
06 Dubovë e Vogël	06 Orobërdë	06 Veriq
06 Dubravë	06 Osojan	06 Veriqi i Ri
06 Gjurakoc	06 Polanë	06 Vrellë
06 Istog	06 Prekallë	06 Zallq
06 Istog i Poshtëm	06 Prigodë	06 Zabllaq
06 Kaliçan	06 Rakosh	06 Zhakovë
06 Kashicë	06 Sërbobran	

07. KAÇANIK

07 Banjicë	07 Gërlicë e Epërme	07 Paldenicë
07 Begracë	07 Gjugjedell	07 Pustenik
07 Biqec	07 Gllboçicë	07 Rekë
07 Bob	07 Gorancë	07 Runjevë
07 Dimcë	07 Han i Elezit	07 Rezhancë
07 Doganaj	07 Ivajë	07 Semajë
07 Dremjak	07 Kaçanik	07 Seçishtë
07 Drenogllavë	07 Kaçanik i Vjetër	07 Sllatinë
07 Dubravë	07 Korbliq	07 Soponicë
07 Duraj	07 Kotlinë	07 Stagovë
07 Elezaj	07 Kovaçec	07 Strazhë
07 Gajre	07 Krivenik	07 Vatë
07 Gabrricë	07 Nikaj	

08. KLINË

08 Berkovë	08 Gjurgjevik i Madh	08 Pograxhë
08 Binxhë	08 Gjurgjevik i Vogël	08 Përçevë
08 Bokshiq	08 Gllarevë	08 Radulloc
08 Budisalc	08 Grabanicë	08 Pjetërq i Poshtëm
08 Çabiq	08 Grabc	08 Ranoc
08 Cerovik	08 Gremnik	08 Resnik

08 Çeskovë	08 Jagodë	08 Rixhevë
08 Çupevë	08 Jashanicë	08 Rudicë
08 Deiq	08 Jelloc	08 Sfërkë
08 Dobërdol	08 Klinafc	08 Shtupel
08 Dollc	08 Klinë	08 Siçevë
08 Dollovë	08 Kpuz	08 Stupë
08 Dranashiq	08 Krushevë e Madhe	08 Ujëmir
08 Drenoc	08 Krushevë e Vogël	08 Videjë
08 Dresnik	08 Kërnicë	08 Volljakë
08 Dugajevë	08 Leskoc	08 Zabërgjë
08 Dush	08 Nagllavë	08 Zajm
08 Dushi i Vogël	08 Pjetërq i Epërm	08 Zllakuçan

09. KOMUNA FUSHË-KOSOVË

09 Bardh i Madh	09 Henc	09 Pomazatin
09 Bardh i Vogël	09 Kuzmin	09 Sllatinë e Madhe
09 Batushë	09 Lismir	09 Sllatinë e Vogël
09 Bresje	09 Miradi e	09 Uglar
09 Fushë-Kosovë	09 Epërme	09 Vragoli
09 Grabovc i Poshtëm	09 Miradi e Poshtme	
09 Harilaq	09 Nakaradë	

10. KAMENICË

10 Berivojcë	10 Karaçevë e Ep.	10 Novosellë
10 Bllatë	10 Karaçevë e P.	10 Pançellë
10 Bolec	10 Kolloleq	10 Petrovc
10 Boscë	10 Kopërnicë	10 Poliçkë
10 Bozhec	10 Koretin	10 Qarakoc
10 Bratilloc	10 Kormnjan i Epërm	10 Rahovicë
10 Busovatë	10 Kormnjan i Poshtëm	10 Sedllar
10 Bushincë	10 Kostandincë	10 Shahiq
10 Carevc	10 Kranidell	10 Shipashnicë e Epërme
10 Dajkoc	10 Kremenatë I	10 Shipashnicë e Poshtme
10 Dazhnicë	10 Kremenatë II	10 Strelicë
10 Desivojcë	10 Krilevë	10 Strezoc
10 Domoroc	10 Rajnoc	10 Svircë
10 Drenoc	10 Ranillug	10 Tërstenë
10 Feriçevë	10 Rogoçicë	10 Tirincë
10 Gjurishec	10 Ropotovë e Madhe	10 Tomanc
10 Gllagoc	10 Ropotovë e Vogël	10 Topanicë
10 Gmicë	10 Ruboc	10 Tugjec
10 Gogolloc	10 Lajçiq	10 Vaganesh

10 Gragjenik	10 Leshtar	10 Velegllavë e Epërme
10 Grizimë	10 Lisockë	10 Velegllavë e Poshtme
10 Hajnoc	10 Marocë	10 Vriqec
10 Hodec	10 Meshinë	10 Zajçec
10 Hodonoc	10 Miganoc	10 Zhujë
10 Hogosht	10 Moçar	
10 Kamenicë	10 Muçivërc	

11. MITROVICË

11 Bajgorë	11 Mazhiq	11 Svinjar145
11 Bare	11 Melenicë	11 Tërstenë
11 Batahir	11 Mitrovicë	11 Tunel i Parë
11 Broboniq	11 Ofçar	11 Vaganicë
11 Dedi	11 Pirq	11 Vërbnicë
11 Gushac	11 Rahovë	11 Vidishiq
11 Kaçanoll	11 Rashan	11 Vidmiriq
11 Kçiq i Madh	11 Rekë	11 Vinarc i Epërm
11 Kçiq i Vogël	11 Rzhanë	11 Vinarc i Poshtëm
11 Koprivë	11 Selac	11 Vllahi
11 Koshtovë	11 Shipol	11 Zabërxhë
11 Kovaçicë	11 Shupkovc	11 Zasellë
11 Kutlloc	11 Stantërg	11 Zhabar i Epërm
11 Liscë	11 Stranë	11 Zhabar i Poshtëm
11 Lushtë	11 Suhadoll i Epërm	11 Zijaqë
11 Maxherë	11 Suhadoll i Poshtëm	

12. LEPOSAVIQ

12 Bare	12 Jekallcë	12 Pllaninicë
12 Bellobërdë	12 Kajkovë	12 Popoc
12 Belluqë	12 Kamenicë	12 Postenjë e Ibrit
12 Berberishë	12 Kërnin i Epërm	12 Potomlë
12 Bërzancë	12 Kërrnin i Ulët	12 Pridvoricë
12 Bistricë	12 Kijavçiq	12 Qirkoviq
12 Bistricë e Shalës	12 Koporiq	12 Rëvatskë
12 Borçan	12 Koshuticë	12 Rodel
12 Borovë	12 Koshutovë	12 Rucmanc
12 Cerajë	12 Kostinpotok	12 Seocë
12 Cërnatovë	12 Krushçicë	12 Simiçishte
12 Cërven	12 Krushevë	12 Sllatinë
12 Desetak	12 Kutnje	12 Soçanicë

[145] Frashër

12 Dobravë	12 Leposaviq	12 Trebiqe
12 Dren	12 Leshak	12 Trikosë
12 Dubovë	12 Lazinë	12 Tëvrgjan
12 Gërkajë	12 Lloznë	12 Ulije
12 Gezhdanë	12 Majdevë	12 Vitakoviq
12 Graniçan	12 Mekiniqe	12 Vraçevë
12 Guli	12 Mihaliq	12 Vuçë
12 Guvnishtë	12 Miokoviq	12 Zabërgjë
12 Isevë u Ultë	12 Moshniqë	12 Zavratë
12 Jarinje	12 Ostraqë	12 Zemenicë
12 Jashanicë	12 Pllakanicë	12 Zërnosek

13. **LIPJAN**

13 Akllap	13 Hallaq i Vogël	13 Qylagë
13 Babush i Muhaxhirëve	13 Honroc	13 Radevë
13 Bicë	13 Janjevë	13 Resinovc
13 Banullë	13 Kleçkë	13 Ribar i Madh
13 Breg i Zi	13 Kojskë	13 Ribar i Vogël
13 Brus	13 Konjuh	13 Rubofc
13 Bujan	13 Kraishtë	13 Rufc i Ri
13 Bukovicë	13 Krojmir	13 Rufc i Vjetër
13 Divjakë	13 Leletiq	13 Shalë
13 Dobrajë e Madhe	13 Lepi	13 Shisharkë
13 Dobrajë e Vogël	13 Lipjan	13 Skullan
13 Dobratin	13 Leletiq	13 Sllovi
13 Gadime e Ep.	13 Lipovicë	13 Smallushë
13 Gadime e P.	13 Livaxhë	13 Suhadoll
13 Gllanicë	13 Llugjaxhi	13 Teqe
13 Gllavicë	13 Llugë	13 Tërboc
13 Gllogoc	13 Magurë	13 Topliçan
13 Grackë e Vjetër	13 Marec	13 Torinë
13 Grackë e Vogël	13 Medvec	13 Varigoc
13 Gumnasellë	13 Mirenë	13 Vërshec
13 Gushtericë e Epërme	13 Okosnicë	13 Vogoçicë
13 Gushtericë e P.	13 Plitkoviq	13 Vrellë
13 Hallaq i Madh	13 Poturoc	13 Vrellë e Goleshit
	13 Çellopek	13 Zllakuçan

14. NOVOBËRDË

14 Boston	14 Llabjan	14 Tërniqec
14 Izvor	14 Manishincë	14 Zebincë
14 Jasenovik	14 Novobërdë	
14 Kllobukar	14 Prekoc	

15. OBILIQ

15 Babimoc	15 Hamidi	15 Minjerë e Kosovës
15 Bakshi	15 Kozaricë	15 Obiliq
15 Breznicë	15 Kryshec	15 Plemetin
15 Caravodicë	15 Leshkoshiq	15 Raskovë
15 Dobrosellë	15 Llazarevë	15 Shipitullë
15 Graboc i Epërm	15 Mazgit	15 Sibovc
15 Hade	15 Milloshevë	

16. RAHOVEC

16 Bellacërkë	16 Kaznik	16 Radostë
16 Bërnjak	16 Kramovik	16 Rahovec
16 Bratotin	16 Krushë e Madhe	16 Ratkoc
16 Brestoc	16 Mrasor	16 Reti e Poshtme
16 Celinë	16 Nagavc	16 Retijë
16 Çifllak	16 Nushpal	16 Sapniq
16 Dejnë	16 Apterushë	16 Sarosh
16 Dobidol	16 Pastaselë	16 Senoc
16 Drenoc	16 Pataçan i Epërm	16 Vrajakë
16 Gexhë	16 Pataçan i Poshtëm	16 Xërxë
16 Hoçë e Madhe	16 Petkoviq	16 Zatriq
16 Hoçë e Vogël	16 Polluzhë	16 Zoçishtë

17. PEJË

17 Babiq	17 Kliçinë	17 Pepiq
17 Baran	17 Koshutan	17 Pishtan
17 Bellopaq	17 Kosuriq	17 Poçestë
17 Bellopojë	17 Kotradiq	17 Qyshk
17 Bllagajë	17 Kryshec	17 Radavc
17 Boge	17 Kuçishtë	17 Ramun
17 Maja e Zezë	17 Leshan	17 Ruashiq
17 Brestovik	17 Lëvoshë	17 Raushiq

17 Brezhenik	17 Lipë	17 Rekë e Allagës
17 Broliq	17 Llabjan	17 Rosulë
17 Buçan	17 Llaz-Bellopaq	17 Ruhot
17 Çallapek	17 Llozhan	17 Shkrel
17 Dobërdol	17 Llugaxhi	17 Shtupeq i Madh
17 Drelaj	17 Loxhë	17 Shtupeq i Vogël
17 Duboçak	17 Lubeniq	17 Sigë
17 Dubovë	17 Lutogllavë	17 Stankaj
17 Dugaivë	17 Malaj	17 Svërkë
17 Gllaviçicë	17 Millovanc	17 Treboviq
17 Gllogjan	17 Nabërxhan	17 Tërstenik
17 Gorazhdec	17 Nakëll	17 Turjakë
17 Graboc	17 Nepolë	17 Vitomiricë
17 Haxhaj	17 Novosellë	17 Vragoc
17 Jabllanicë	17 Osojë	17 Vranoc
17 Jabllanicë e Madhe	17 Ozrim	17 Zagërmë
17 Jabllanicë e Vogël	17 Pavlan	17 Zahaq
17 Kërstoc	17 Pejë	17 Zllopek

18. PODUJEVË

18 Bajçinë	18 Konushevc	18 Podujevë
18 Ballovc	18 Kushevicë	18 Pollatë
18 Barainë	18 Letanc	18 Popovë
18 Batllavë	18 Livadicë	18 Potok
18 Bellopojë	18 Lladoc	18 Rakinicë
18 Bërvenik	18 Llapashticë e	18 Reçicë
18 Bllatë	18 Epërme	18 Repë
18 Bradash	18 Llapashticë e	18 Revuq
18 Brainë	18 Poshtme	18 Sallabajë
18 Brecë	18 Llaushë	18 Sfeçël
18 Buricë	18 Lluzhan	18 Shakoc
18 Dobërdol	18 Lupç i Epërm	18 Shakovicë
18 Dobratin	18 Lupç i Poshtëm	18 Shtedim
18 Dumnicë e Epërme	18 Majac	18 Siboc i Epërm
18 Dumnicë e Poshtme	18 Mërdar	18 Siboc i Poshtëm
18 Dumosh	18 Metehi	18 Sllatinë
18 Dvorishtë	18 Metergoc	18 Surdull
18 Dyz	18 Miroc	18 Surkish
18 Gërdoc	18 Muhazob	18 Sylevicë
18 Gllamnik	18 Murgull	18 Tërnavë
18 Godishnjak	18 Obrançë	18 Tërnavicë

18 Halabak	18 Orllan	18 Turuçicë
18 Herticë	18 Pakashticë e Epërm	18 Velikarekë
18 Kaçybeg	18 Pakashticë e Poshtme	18 Zakut
18 Kalaticë	18 Penuhë	18 Zhiti
18 Kërpimeh	18 Peran	
18 Llugë	18 Përpellac	

19. PRISHTINË

19 Badoc	19 Kishnicë	19 Prugoc
19 Ballaban	19 Koliq	19 Radashec
19 Barilevë	19 Kolovicë	19 Rimanishtë
19 Bërrnicë e Epërme	19 Kukavicë	19 Sharban
19 Bërrnicë e Posht.	19 Lebanë	19 Shashkoc
19 Besi	19 Llapllasellë	19 Sinidoll
19 Busi	19 Llukar	19 Siçevë
19 Çagllavicë	19 Makoc	19 Slivovë
19 Dabishec	19 Marec	19 Sofali
19 Dragoc	19 Matiçan	19 Sushicë
19 Drenoc	19 Mramor	19 Teneshdoll
19 Gllogovicë	19 Nëntë Jugoviq	19 Trudë
19 Graçanicë	19 Nishec	19 Vranidoll
19 Grashticë	19 Orlloviq	19 Zllash
19 Hajkobillë	19 Prapashticë	19 Zllatar
19 Hajvali	19 Preoc	
19 Keqekollë	19 Prishtinë	

20. PRIZREN

20 Atmaxhë	20 Landovicë	20 Pllanjan
20 Billushë	20 Leskovec	20 Poslishtë
20 Caparc	20 Lez	20 Pouskë
20 Dedaj	20 Llokvicë	20 Prizren
20 Dobrushtë	20 Lubinjë e Epërme	20 Randobravë
20 Dojnicë	20 Lubinjë e Poshtme	20 Reçan
20 Drajçiq	20 Lubiçevë	20 Romajë
20 Dushanovë	20 Lubizhdë	20 Sërbicë e Epërme
20 Gërnçar	20 Lubizhdë e Hasit	20 Sërbicë e Posht.
20 Gjonaj	20 Lukinaj	20 Shkozë
20 Gornjasellë	20 Lutogllavë	20 Shpinadi
20 Gorozhup	20 Malësi e Re	20 Skorobishtë
20 Grazhdanik	20 Mamushë	20 Smaç
20 Hoçë e Qytetit	20 Manastiricë	20 Sredskë
20 Jabllanicë	20 Mazrek	20 Struzhë

20 Jeshkovë	20 Medvec	20 Trepetnicë
20 Kabash	20 Milaj	20 Tupec
20 Kabash i Hashit	20 Muradem	20 Velezhë
20 Karashëngjergj	20 Mushinikovë	20 Vërbiçan
20 Kobajë	20 Nashec	20 Vërmicë
20 Kojushë	20 Nebregoshtë	20 Vlashnjë
20 Korishë	20 Novak	20 Zhivinjan
20 Krajk	20 Novosellë	20 Zhur
20 Krushë e Vogël	20 Petrovë	20 Zojz
20 Kushnin	20 Piranë	20 Zym
20 Kushtendil	20 Pllanejë	

21. **SKËNDERAJ**

21 Abri e Poshtme	21 Kotorr	21 Prekaz i Epërm
21 Açarevë	21 Kozhicë	21 Prekaz i Poshtëm
21 Bajë	21 Krasaliq	21 Prelloc
21 Baks	21 Krasmiroc	21 Radishevë
21 Burojë	21 Kryshec	21 Rakinicë
21 Çirez	21 Kuçicë	21 Rezallë
21 Çitak	21 Leçinë	21 Runik
21 Çubrel	21 Likoc	21 Skënderaj
21 Dashec	21 Llaushë	21 Syrigonë
21 Izbicë	21 Lubavec	21 Tërnavc
21 Klinë e Poshtme	21 Makërmal	21 Ticë
21 Klinë e Epërme	21 Marinë	21 Turiqec
21 Klinë e Mesme	21 Mikushnicë	21 Tushilë
21 Klladërnicë	21 Murgë	21 Vojnik
21 Kopiliq i Epërm	21 Pemishtë	21 Vitak
21 Kopiliq i Poshtëm	21 Plluzhinë	
21 Kostërc	21 Polac	

22. **SHTIME**

22 Belincë	22 Godanc i Poshtëm	22 Raçak
22 Carralevë	22 Karaçicë	22 Rancë
22 Davidoc	22 Llanishtë	22 Rashincë
22 Devetak	22 Mollopolc	22 Shtime
22 Dugë	22 Muzeçinë	22 Topillë
22 Gjurkoc	22 Petrovë	22 Vojnoc
22 Gllavicë	22 Petroviq	22 Zborc
22 Godanc i Epërm	22 Pjetërshticë	

23. SHTËRRPCË

23 Beroc	23 Firajë	23 Shtërpcë
23 Biti e Epërme	23 Gotovushë	23 Sushicë
23 Biti e Poshtme	23 Izhanc	23 Vërbeshticë
23 Brezovicë	23 Jazhincë	23 Viçë
23 Brod	23 Kashtanjevë	
23 Drekoc	23 Sevcë	

24. SUHAREKË

24 Bllacë	24 Kostërc	24 Reçan
24 Budakovë	24 Krushicë e	24 Reshtan
24 Bukosh	24 Epërme	24 Sallagrazhdë
24 Çadrak	24 Krushicë e Poshtme	24 Samadrexhë
24 Delloc	24 Leshan	24 Savrovë
24 Dobërdolan	24 Luzhnicë	24 Semetishtë
24 Dubravë	24 Maçitevë	24 Sllapuzhan
24 Duhël	24 Mohlan	24 Sopijë
24 Dvoran	24 Mushtisht	24 Stravuçinë
24 Gelancë	24 Nepërbisht	24 Studençan
24 Gjinoc	24 Nishor	24 Suharekë
24 Greikoc	24 Papaz	24 Tërnje
24 Greiçec	24 Peçan	24 Vërshec
24 Javor	24 Popolan	24 Vraniq

25. FERIZAJ

25 Bablak	25 Koshare	25 Rahovicë
25 Babush i Serbëve	25 Kosinë	25 Rakaj
25 Balaj	25 Lloshkobare	25 Sazli
25 Bibaj	25 Manastirc	25 Slivovë
25 Burrnik	25 Mirash	25 Softaj
25 Cërnillë	25 Mirosalë	25 Sojevë
25 Doganaj	25 Muhoc	25 Surçinë
25 Dramjak	25 Nikodim	25 Talinoc i Jerlive
25 Ferizaj	25 Nerodim i Epërm	25 Talinoc i
25 Fshat i Vjetër	25 Nerodim i Poshtme	25 Muhaxhirëve
25 Gaçkë	25 Papaz	25 Tankosiq
25 Gërlicë	25 Pleshinë	25 Tërn
25 Greme	25 Pojatë	25 Varosh
25 Jezerc	25 Prelez i Jerlive	25 Zaskok
25 Komogllavë	25 Prelez i	25 Zllatar
	25 Muhaxhirëve	

26. VITI

26 Ballancë	26 Kabash	26 Shashare
26 Beguncë	26 Kllokot	26 Sllatinë e Epërme
26 Binçë	26 Letnicë	26 Sllatinë e Posh.
26 Budrikë e Epëme	26 Lubishtë	26 Smirë
26 Buzovik	26 Mjak	26 Stubëll e Epërme
26 Çfillak	26 Mogillë	26 Stubëll e Poshtme
26 Debëlldeh	26 Podgorc	26 Tërpezë
26 Devajë	26 Pozharan	26 Tërstenik
26 Drobesh	26 Radovojc	26 Vërban
26 Gërmovë	26 Ramjan	26 Vërboc
26 Gërnçarë	26 Ramnishtë	26 Vërnakollë
26 Gjulekar	26 Remnik	26 Vernez
26 Goden i Madh	26 Sadovinë e Jerlive	26 Viti
26 Goshicë	26 Sadovinë e	26 Zhiti
	26 Çerkezëve	

27. VUSHTRRI

27 Akrashticë	27 Hercegovë	27 Shalc
27 Balincë	27 Karaçë	27 Shlivovicë
27 Banjskë	27 Kollë	27 Shtitaricë
27 Beçiq	27 Kunovik	27 Skoçnë
27 Beçuk	27 Kurillovë	27 Skromë
27 Begaj	27 Liqej	27 Sllakovc
27 Bivolak	27 Lumadh146	27 Sllatinë
27 Boshlan	27 Mavriq	27 Smrekonicë
27 Brusnik	27 Maxhunaj	27 Stanoc i Epërm
27 Bukosh	27 Mihaliq	27 Stanoc i Poshtëm
27 Ceceli	27 Miraçë	27 Strovc
27 Dolak	27 Nedakoc	27 Studime e
27 Dobërllukë	27 Novolan	27 Epërme
27 Druar	27 Oshlan	27 Studime e Poshtme
27 Dubovc	27 Pantinë	27 Taraxhë
27 Dumnicë e Epërme	27 Pasomë	27 Tërllabuq
27 Dumnicë e Llugave	27 Pestovë	27 Vërnicë

[146] Velikarekë

27 Dumnicë e Poshtme	27 Prilluzhë	27 Vesekoc
27 Galicë	27 Reznik	27 Vilanc
27 Gllavatin	27 Ropicë	27 Vushtrri
27 Gojbulë	27 Samadraxhë	27 Zagorë
27 Gracë	27 Sfaraçak i Epërm	27 Zhilivodë
27 Gumnishtë	27 Sfaraçak i Poshtëm	

28. ZUBIN POTOK

28 Babiq	28 Jasenovik i	28 Rançiq
28 Babudovicë	28 Poshtëm	28 Rezallë
28 Bajnoviqe	28 Junakë	28 Rujishtë
28 Banjë	28 Kalludër e Madhe	28 Shipovë
28 Bërnjak	28 Kalludër e Vogël	28 Shtuoc
28 Breg i Madh	28 Kërligatë	28 Stërnc i Epërm
28 Bube	28 Kijevc	28 Tushiqë
28 Burllatë	28 Kleçkë	28 Uglar
28 Çabër	28 Kobillogllavë	28 Varagë e Epërme
28 Çeçevë	28 Kopiloviq	28 Varagë e
28 Çeshanoviq	28 Kovaçë	28 Poshtme
28 Çifllak	28 Kozarevë	28 Vërbë
28 Crepulë	28 Lluçkarekë	28 Vitakovë
28 Doborshevinë	28 Megjipotok	28 Vojmisliq
28 Dragolicë	28 Okllac	28 Vukojeviq
28 Drainoviq	28 Padinë	28 Zagraxhë
28 Dren	28 Parucë	28 Zagulë
28 Gazivodë	28 Prelez	28 Zeçeviq
28 Jabukë	28 Presek	28 Zharevë
28 Jagnjenicë	28 Prevllakë	28 Zubin Potok
28 Jasenovik i Epërm	28 Pridvoricë	28 Zupç

29. ZVEÇAN

29 Banjskë	29 Lipë	29 Rudinë
29 Banovoll	29 Lipovicë	29 Sendojë
29 Boletin	29 Llokvë	29 Sërboc
29 Bresnicë	29 Llovac	29 Suhadoll i Banjës
29 Dolan	29 Llozishtë	29 Vallaq

29 Graboc	29 Maticë	29 Vilishtë
29 Grizhan	29 Mekidoll	29 Zhazhë
29 Izvor	29 Potok i Jankut	29 Zherovnicë
29 Jashevik	29 Rahovicë	29 Zhitkoc
29 Kamenicë	29 Potok i Jankut	29 Zveçan
29 Korilë	29 Rudar i Madh	29 Zveçan i Vogël
29 Kullë	29 Rudar i Vogël	

30. **MALISHEVË**

30 Astrozub	30 Jançishtë	30 Mleçan
30 Balincë	30 Joviq	30 Guncat
30 Banjë	30 Kërvasari	30 Pagarushë
30 Bellanicë	30 Kijevë	30 Panorc
30 Berishë	30 Lladroc	30 Plloçicë
30 Bubovec	30 Lladroviq	30 Qypevë
30 Bubël	30 Llapçevë	30 Rud
30 Carallukë	30 Llashkadrenoc	30 Senik
30 Carravranë	30 Llazicë	30 Shakrashnik
30 Damanek	30 Lubizhdë	30 Tumçinë
30 Dragobil	30 Malishevë	30 Tërpezë
30 Gajrak	30 Marali	30 Tërpezë e
30 Garaçevë	30 Maxharë	30 Poshtme
30 Golluboc	30 Millanoviq	30 Turjakë
30 Guriq	30 Mirushë	30 Vërmicë

(*Qeveria e Kosovës, Minisitria e Pushtetit Lokal***)**.

DOKUMENTI 44

KUSHTETUTA E REPUBLIKËS SË KOSOVËS

Dispozitat themelore

Neni 1 (Përkufizimi i shtetit)

1. Republika e Kosovës është shtet i pavarur, sovran, demokratik, unik dhe i pandashëm.

2. Republika e Kosovës është shtet i shtetasve të vet. Republika e Kosovës ushtron autoritetin e saj bazuar në respektimin e të drejtave dhe lirive të qytetarëve të vet dhe të gjithë individëve brenda kufijve të saj.

3. Republika e Kosovës nuk ka pretendime territoriale ndaj asnjë shteti ose pjese të ndonjë shteti dhe nuk do të kërkojë të bashkohet me asnjë shtet ose pjesë të ndonjë shteti.

Neni 2 (Sovraniteti)

1. Sovraniteti i Republikës së Kosovës buron nga populli, i takon popullit dhe ushtrohet, në pajtim me Kushtetutën, nëpërmjet përfaqësuesve të zgjedhur, me referendum, si dhe në forma të tjera, në pajtim me dispozitat e kësaj Kushtetute.

2. Sovraniteti dhe integriteti territorial i Republikës së Kosovës është i pacenueshëm, i patjetërsueshëm dhe i pandashëm dhe mbrohet me të gjitha mjetet e përcaktuara me këtë Kushtetutë dhe me ligj.

3. Republika e Kosovës, me qëllim të ruajtjes së paqes dhe mbrojtjes së interesave shtetërore, mund të marrë pjesë në sisteme të sigurisë ndërkombëtare.

…..

Neni 12 (Pushteti lokal)

1. Njësi themelore territoriale të vetëqeverisjes lokale në Republikën e Kosovës janë **komunat**.

2. Organizimi dhe kompetencat e njësive të vetëqeverisjes lokale rregullohen me ligj.

Neni 13 (Kryeqyteti)

1. Kryeqyteti i Republikës së Kosovës është Prishtina.

2. Statusi dhe organizimi i kryeqytetit rregullohet me ligj.

…

Neni 163. **(Hyrja në fuqi)**

Kushtetuta e Republikës së Kosovës hyn në fuqi më 15 qershor 2008.

(*ASHK, Biblioteka e ASHK-së, botim i veçant*ë)

DOKUMENTI 45

Ligji nr. 03/l-041 [147]
për kufijtë administrativë të komunave

Në mbështetje të Kapitullit IV, neni 65, pika 1, neni 81, pika 1, paragrafi 1 si dhe Kapitulli X, neni 124, pika 2 e Kushtetutës së Republikës së Kosovës, duke e njohur nevojën për ta sjellë vendimmarrjen më afër qytetarëve dhe duke i kushtuar kujdes përkatës nevojave të posaçme dhe brengave të komuniteteve joshumicë në Republikën e Kosovës;

Duke i pasur parasysh parimet e vetëqeverisjes lokale të Kartës Evropiane të Vetëqeverisjes Lokale dhe protokollet e saj;

Duke ditur se një shoqëri demokratike multietnike është e qëndrueshme dhe funksionale kur gjitha komunitetet integrohen në sistemin ekzistues dhe marrin pjesë në jetën demokratike dhe politike të vendit;

Duke e marrë parasysh Konventën kornizë për mbrojtjen e minoriteteve kombëtare dhe Kartën Evropiane për Gjuhët Rajonale apo Minoritare dhe Konventën Kuadër mbi Bashkëpunimin Ndërkufitar ndërmjet Komuniteteve dhe Autoriteteve Territoriale si dhe protokollet të saj;

Me qëllim të integrimit të komuniteteve joshumicë e posaçërisht komunitetit serb të Republikës së Kosovës në shoqërinë kosovare, krijimit të një shteti funksional në tërë territorin dhe krijimit të një systemi të qëndrueshëm të vetëqeverisjes lokale që do të përmirësojë efikasitetin e shërbimeve publike, Kuvendi i Republikës së Kosovës miraton:

[147] Më 20 shkurt 2008 është pru **Ligji nr. 03/L-040 për vetëqeverisjen lokale.**

LIGJIN PËR KUFIJTË ADMINISTRATIV TË KOMUNAVE

KREU I

DISPOZITAT E PËRGJITHSHME

Neni 1

Qëllimi i ligjit

Me këtë ligj rregullohet organizimi territorial i vetëqeverisjes lokale i Republikës së Kosovës, themelohen komunat e reja, përcaktohet territori i komunës si njësi e vetëqeverisjes lokale, përcaktohen kufijtë administrativë komunal, emrat dhe selitë e komunave të reja, vendosen rregullimet kalimtare ndërmjet komunave ekzistuese dhe komunave të reja të themeluara me këtë ligj, si dhe definohen procedurat për ndryshimin e kufijve administrativë të komunave.

Neni 2

Territori dhe kufijtë administrativë të komunave

2.1 Territori i komunës përfshin vendbanimet që shtrihen në zonat kadastrale që janë brenda kufijve komunalë.

2.2 Zonat kadastrale janë të përkufizuara me Ligjin për kadastrin nr. 2003/25.

2.3 Me vendbanime nënkuptohen qytetet, lagjet urbane dhe fshatrat.

Neni 3

Kufijtë administrativë të komunave

3.1 Kufijtë administrativë të komunës janë kufijtë administrativë të zonave kadastrale që e përbëjnë territorin e komunës në pjesën që kufizohet me komunën fqinje ose përputhet me kufijtë administrativë shtetërorë të Republikës së Kosovës.

3.2 Kufiri ndërmjet Graçanicës dhe Prishtinës është vija e përcaktuar që do të kalojë nëpër zonën kadastrale të Çagllavicës.

3.3 Kufiri ndërmjet Komunës së Mitrovicës së Veriut dhe Komunës Mitrovica e Jugut do të jetë vija e përcaktuar që do të kalojë nëpër zonën kadastrale të Suhodollit.

3.4 Mosmarrëveshjet ndërmjet komunave për kufijtë administrativë të komunës i adresohen Qeverisë së Republikës së Kosovës.

3.5 Komunat mund të ushtrojnë ankesë në Gjykatën Kushtetuese nëse nuk janë të kënaqur me vendimin për mosmarrëveshjet mbi kufijtë administrativë të komunës.

Neni 4

Selia e komunës

4.1 Secila komunë ka selinë e saj zyrtare.

4.2 Komunat propozojnë ndryshimin e lokacionit të selisë së tyre përmes vendimit të shumicës së gjithë anëtarëve të pranishëm të kuvendit të komunës që votojnë dhe shumicës së anëtarëve të pranishëm të kuvendit të komunës që votojnë, të cilët përfaqësojnë komunitetet joshumicë.

4.3 Propozimi i dërgohet për konsideratë Kuvendit të Republikës së Kosovës.

Neni 5

Organizimi territorial i vetëqeverisjes lokale

5.1 Komuna është njësi themelore e vetëqeverisjes lokale në Republikën e Kosovës.

5.2 Komunat në vijim të themeluara sipas Rregullores 2000/43 "Për emrat, numrat dhe kufijtë administrativë të komunave, me përjashtim të komunës së Mitrovicës, vazhdojnë të ekzistojnë me zonat kadastrale të renditura në këtë ligj dhe selinë e përcaktuar si më poshtë.

1. Komuna e Deçanit me seli në Deçan
2. Komuna e Gjakovës me seli në Gjakovë;
3. Komuna e Gllogovcit me seli në Gllogovc;
4. Komuna e Gjilanit me seli në Gjilan;
5. Komuna e Dragashit me seli në Dragash;
6. Komuna e Istogut me seli në Istog
7. Komuna e Kaçanikut me seli në Kaçanik;
8. Komuna e Klinës me seli në Klinë
9. Komuna e Fushë-Kosovës me seli në Fushë-Kosovë;
10. Komuna e Kamenicës me seli në Kamenicë;
11. Komuna e Leposaviqit me seli në Leposaviq;
12. Komuna e Lipjanit me seli në Lipjan;

13. Komuna e Obiliqit me seli në Obiliq;
14. Komuna e Rahovecit me seli në Rahovec;
15. Komuna e Pejës me seli në Pejë;
16. Komuna e Podujevës me seli në Podujevë;
17. Komuna e Prishtinës me seli në Prishtinë;
18. Komuna e Prizrenit me seli në Prizren;
19. Komuna Skënderajt me seli në Skënderaj;
20. Komuna e Shtimes me seli në Shtime
21. Komuna Shtërpcës me seli në Shtërpcë;
22. Komuna e Suharekës me seli në Suharekë;
23. Komuna e Ferizajit me seli në Ferizaj;
24. Komuna e Vitisë me seli në Viti;
25. Komuna e Vushtrrisë me seli në Vushtrri;
26. Komuna e Zubin Potokut me seli në Zubin Potok;
27. Komuna e Zveçanit me seli në Zveçan dhe
28. Komuna Malishevë me seli në Malishevë.

5.3 Komuna e tanishme e Novobërdës e me seli në Bostan do të zgjerohet dhe përbëhet nga zonat kadastrale të renditura në këtë ligj.

5.4 Në komunën e tanishme të Mitrovicës do të themelohen dy komuna, komuna e Mitrovicës së Veriut dhe e Mitrovicës së Jugut me zonat kadastrale të renditura në këtë ligj dhe me selitë e tyre në Mitrovicë.

5.5 Komunat në vijim do të themelohen me zonat kadastrale të renditura në këtë ligj dhe selitë e përcaktuara më poshtë:

29. Komuna e Novobërdës me seli në Bostan;
30. Komuna e Mitrovicës së Veriut me seli në Mitrovicë;
31. Komuna e Mitrovicës së Jugut me seli në Mitrovicë;
32. Komuna Junik me seli në Junik;
33. Komuna e Hanit të Elezit me seli në Han të Elezit;
34. Komuna e Mamushës me seli në Mamushë;
35. Komuna e Graçanicës me seli në Graçanicë;
36. Komuna Ranillugut me selinë në Ranillug;
37. Komuna Parteshit me seli në Partesh;
38. Komuna Kllokotit me seli në Kllokot.

Neni 6

Zonat kadastrale (Shtojcë 1)

Neni 7

Bordi i Mitrovicës

7.1 Komuna e Mitrovicës së Veriut dhe Komuna e Mitrovicës së Jugut formojnë një bord të përbashkët funksional.

7.2 Bordi do të zhvillojë bashkëpunim funksional në sferat e kompetencave vetanake të komunave.

7.3 Bordi do të përbëhet nga njëmbëdhjetë (11) anëtarë, me nga pesë (5) përfaqësues të zgjedhur nga secila komunë dhe një (1) përfaqësues ndërkombëtar i zgjedhur nga PCN i cili kryeson bordin.

7.4 Përfaqësuesi i zgjedhur nga PCN do të kryesojë bordin.

Neni 8

Funksionimi i bordit

8.1 Bordi i përbashkët funksional konstituohet brenda një afati të caktuar kohor pas konstituimit të kuvendeve komunale të komunave përkatëse dhe do të zhvillojë bashkëpunim funksional në bazë të marrëveshjes së komunave.

8.2 Në rast se bordi nuk konstituohet brenda një afati të caktuar kohor, kryesuesi i bordit ushtron funksionet e përcaktuara në paragrafin 2 të nenin 7 të këtij ligji deri në konstituimin e bordit.

KREU II

THEMELIMI I KOMUNAVE DHE NDRYSHIMI I KUFIJVE ADMINISTRATIVË TË KOMUNËS

Neni 9

Ndryshimi i kufijve administrativë të komunave

9.1 Themelimi i komunave të reja, bashkimi, ndarja, ndryshimi i kufijve administrativë i komunës dhe caktimi i emrit apo selisë së komunës bëhet me plotësimin dhe ndryshimin e këtij ligji.

9.2 Ndryshimi i kufijve administrativë të komunës nuk mund të bëhet para konsultimit me qytetarët në komunat ose pjesët e komunave të prekura nga ndryshimi.

Neni 10

Mënyra e ndryshimit të kufijve administrativë të komunave

Ndryshimi i kufijve administrativë të komunës bëhet me:

i. bashkimin e një apo më shumë komunave me një komunë ekzistuese;
ii. bashkimin e dy apo më shumë komunave për formimin e një komune të re;
iii. ndarjen e një pjese të një komune (apo komunave) për t`u bashkuar me një komunë tjetër;
iv. ndarjen e një pjese të një komune apo komunave për formimin e një komune të re.

Neni 11

Përmbajtja e propozimeve dhe dokumentet mbështetëse

11.1 Propozimet për ndryshime të kufijve administrativë të komunës të çfarëdo lloji duhet të përfshijnë së paku:

i. hartën e territorit apo territoreve, kufijtë administrativë të cilat propozohen të ndryshohen, duke specifikuar kufijtë e rinj administrativë të propozuar;
ii. arsyetimin për nevojën e ndryshimeve të tilla dhe lehtësimin ose vështirësimin e qasjes së qytetarëve në shërbime të ofruara nga komuna;
iii. analizën e efekteve të ndryshimit në aspekt të qëndrueshmërisë ekonomike të komunës;
iv. arsyetimin që ndryshimet janë në pajtueshmëri me parimin e subsidiaritetit dhe ndikojnë pozitivisht në ushtrimin e kompetencave të komunave;
v. materialet shpjeguese për formën e likuidimit të borxheve apo kredive të kontraktuara nga secila komunë;
vi. raporti i cili përmban mënyrat e konsultimit me qytetarët, rezultatin pro dhe kundër nga këshillimi me qytetarët dhe

vii. dokumentet e tjera të krijuara nga autoritetet përkatëse gjatë procesit.

11.2 Propozimi për ndarje të një pjese të territorit, në mënyrë që të krijohet një komunë e re duhet të përfshijë edhe:

a) planin për ndarjen e pronave të tyre respektive, të drejtave, veprimeve, borxheve dhe obligimeve;

b) planin për rialokimin e stafit komunal që do të emërohet në komunën e re;

b) listën e certifikuar të qytetarëve që gjenden në pjesën apo në pjesët të cilat do të përbëjnë komunën e re.

Neni 12

Konsultimi me komunitetet joshumicë

Qeveria do të hyjë në konsultime me komunitetet joshumicë në rastet kur ky komunitet përbën së paku 75% të popullsisë në një vendbanim të përqendruar në zona kadastrale të bashkëlidhura me popullsi të gjithmbarshme prej së paku 5000 qytetarësh, me qëllim të krijimit të komunave të reja.

KREU III

RREGULLIMET KALIMTARE PËR KOMUNAT E REJA

Neni 13

Vazhdimi i funksionimit

Komunat ekzistuese vazhdojnë të funksionojnë dhe të ofrojnë shërbime edhe në pjesët që do t'i përkasin komunave të reja deri në konstituimin e kuvendeve komunale të komunave të reja të themeluara me këtë ligj.

Neni 14

Ekipet përgatitore komunale

Pas hyrjes në fuqi të këtij ligji, Qeveria e Republikës së Kosovës dhe PCN do të ndërmarrin të gjitha përgatitjet e nevojshme për të siguruar deri në momentin e mbajtjes së zgjedhjeve komunale të jenë ndarë dhe themeluar të gjitha burimet, pronat dhe strukturat administrative të kërkuara për krijimin dhe funksionimin e këtyre komunave të reja.

Neni 15

Pasuria, **obligimet dhe dokumentacioni**

15.1 Komunat nga paragrafi 2 i nenit 5 të këtij ligji janë trashëgimtarë juridikë të komunave ekzistuese.

15.2 Komunat e reja sipas paragrafit 3 të nenit 5 të këtij ligji fitojnë statusin e personit juridik.

15.3 Komuna nga paragrafi 3 i nenit 5 të këtij ligji, territori i të cilave përbehet nga zona kadastrale e komunës apo komunave ekzistuese pranojnë dokumentacionin, arkivat që lidhen me pasurinë e obligimet e trashëguara dhe me kompetencat e përcaktuara me ligj në zonën e komunës së re të themeluar.

15.4 Obligimet e trashëguara nuk mund të jenë më tepër se 50% të buxhetit komunal të komunës së re.

15.5 Obligimet e trashëguara që e tejkalojnë 50% e buxhetit komunal të komunës së re i barten Qeverisë së Republikës së Kosovës.

Neni 16

Bartja e dokumentacionit dhe e pasurisë

16.1 Dorëzimi i dokumentacionit dhe arkivës të përcaktuara në paragrafin 3 të nenit 5 të këtij ligji bëhet më së voni 3 (tre) muaj pas konstituimit të kuvendeve komunale në pajtim me ligjin e aplikueshëm për arkivat.

16.2 Bartja e pasurisë dhe e obligimeve të përcaktuara në paragrafin 1 të këtij neni bëhet më së vonë gjashtë (6) muaj pas konstituimit të kuvendeve komunale.

Neni 17

Rishikimi i ligjit

Gjashtë (6) muaj pas regjistrimit të popullsisë së Republikës së Kosovës mund të bëhet një rishikim i dispozitave të këtij ligji në kuptim të përfshirjes së kufijve të komunave të reja, funksionalitetit dhe qëndrueshmërisë së komunave ekzistuese.

Neni 18

Përafrimi i legjislacionit

Brenda gjashtë muajsh nga hyrja në fuqi e këtij ligji, të gjitha ligjet dhe aktet nënligjore të mëparshme duhet të haramonizohen me këtë ligj.

Neni 19

Hyrja në fuqi

Ky ligj hyn në fuqi pesëmbëdhjetë (15) ditë pas publikimit në Gazetën zyrtare të Republikës së Kosovës.

Miratuar nga Kuvendi i Republikës së Kosovës
Me datën: 20. 02. 2008
Ligji Nr. 03/L-041

Zonat kadastrale (Shtojcë 1)

Neni 6

6.1 Tridhjetë e tetë komunat e Kosovës përbëhen nga zonat kadastrale në vijim:

Deçan - KADASTRA

01 Baballoç	01 Ratish i Epërm	01 Prapaqan
01 Beleg	01 Strellc i Epërm	01 Pozhar
01 Dashinoc	01 Gramaçel	01 Prilep
01 Deçan	01 Hulaj	01 Irzniq I
01 Ratish i Ultë	01 Isniq	01 Irzniq II
01 Strellc i Ultë	01 Kodrali	01 Shaptej
01 Drenoc	01 Lëbushë	01 Rastovicë
01 Dubovik	01 Lumbardh	01 Sllup
01 Gllogjan	01 Maznik	01 Voksh
01 Carrabreg i Epërm	01 Papiq	

Gjakovë - KADASTRA

02 Babaj i Bokës	02 Gërçinë	02 Popovc
02 Bardhasan	02 Gërgoc	02 Raçë
02 Batushë	02 Guskë	02 Rracaj
02 Bec	02 Jabllanicë	02 Radoniq
02 Berjah	02 Jahoc	02 Rakoc
02 Bishtazhin	02 Janosh	02 Ramoc
02 Brekoc	02 Kodrali	02 Rogovë I
02 Brovinë	02 Korenicë	02 Rogovë II
02 Çerret	02 Koshare	02 Sheremet
02 Qerim	02 Kralan	02 Shishman
02 Cërmjan	02 Kushavec	02 Skivjan
02 Damjan	02 Lipovec	02 Smaç
02 Devë	02 Marmullë	02 Smolicë
02 Gjakovë, qyteti	02 Meqe	02 Stubëll
02 Gjakovë, jashtë qytetit	02 Orize	02 Trakaniq
02 Doblibarë	02 Moglicë	02 Ujëz
02 Dobrixhë	02 Molliq	02 Vogovë
02 Novosellë e Posh.	02 Nivokaz	02 Vraniq
02 Dujakë	02 Osek Hilë	02 Zhabel
02 Hereç	02 Osek Pashë	02 Zhdrellë
02 Firzë	02 Palabardhë	02 Zidi Sadik Agës
02 Goden	02 Pjetershtan	02 Zhub
02 Novosellë e Epërme	02 Ponoshec	02 Zylfaj

Gllogoc - KADASTRA

03 Baincë	03 Abri e Epërme	03 Poklek i Vjetër
03 Dobroshec	03 Zabeli i Epërm	03 Poluzhë
03 Domanek	03 Gradicë	03 Stankoc
03 Fushticë e Posht.	03 Kishnarekë	03 Çikatova e Vjetër
03 Koroticë e Posht.	03 Komoran	03 Shtrubullovë
03 Zabeli i Ultë	03 Krajkovë	03 Shtuticë
03 Gllanasellë	03 Llapushnik	03 Tërdevc
03 Globar	03 Likoshan	03 Tërstenik
03 Gllogoc	03 Negroc	03 Vasilevë
03 Godanc	03 Nekoc	03 Vërboc
03 Fushticë e Epërme	03 Çikatovë e Re	03 Vuçak
03 Koreticë e Epërme	03 Arllat	

Gjilan - KADASTRA

04 Bilincë	04 Inatoc-Kokaj	04 Shillovë
04 Bresalc	04 Kishnapolë	04 Sllubicë
04 Bukovik - Capar	04 Kmetoc	04 Stançiq
04 Burincë	04 Kravaricë	04 Stublinë
04 Çelik	04 Lipovicë	04 Shurdhan
04 Cërnicë	04 Llovcë	04 Uglar
04 Dobërçan	04 Godeni i Vogël	04 Velekincë
04 Sllakovc i Ultë	04 Malishevë	04 Vladovë
04 Livoç i Ultë	04 Muçibabë	04 Vlashticë
04 Dunav	04 Nasalë	04 Vrapçiq
04 Gadish	04 Pidiq	04 Vërbicë
04 Gjilan	04 Pogragjë	04 Zhegoc
04 Sllakovc i Epërm	04 Ponesh	04 Vërbicë e Zhegocit
04 Livoç i Epërm	04 Perlepnicë	04 Zhegër

Dragash - KADASTRA

05 Bačkë	05 Restelicë	05 Kosavë
05 Brod	05 Vranishtë	05 Kuk
05 Dikancë	05 Zlipotok	05 Plajnik
05 Dragash	05 Bellobrodë	05 Plava I
05 Glloboçica I	05 Blaq	05 Plava II
05 Kërstec	05 Brezne	05 Rapçë
05 Krushevc	05 Kuklibeg	05 Rrenc
05 Kukulan	05 Brodosanë	05 Shajne I
05 Leshtan	05 Brrut	05 Shajne II
05 Lubovishtë	05 Buçe	05 Zaplluxhë
05 Mlikë	05 Buzez	05 Zgatar
05 Orçushë	05 Glloboçica II	05 Zym
05 Radeshë	05 Kapre	05 Xërxë

Istog - KADASTRA

06 Banjë	06 Kosh	06 Sinaje
06 Banjicë	06 Kovragë	06 Staradran
06 Llukavc i Begut	06 Kërninë	06 Studenicë
06 Belicë	06 Lubovë	06 Sushicë
06 Bellopojë	06 Lubozhdë	06 Llukac i Thatë
06 Cërkolez	06 Llugë	06 Suhogërllë
06 Cerrcë	06 Dubovë e Vogël	06 Tomoc
06 Carallukë	06 Mojstir	06 Trubuhoc
06 Gjurakovc	06 Muzhevinë	06 Tuçep

06 Dobrushë	06 Orobërdë	06 Uçë
06 Dragolec	06 Osojan	06 Veriq
06 Drejë	06 Polan	06 Vrellë
06 Dubravë	06 Prekallë	06 Zallq
06 Istog	06 Prigodë	06 Zhakovë
06 Kaliçan	06 Rakosh	
06 Kashicë	06 Shalinovicë	

Kaçanik - KADASTRA

07 Bajnicë	07 (Gabricë e Epër.)	07 Rekë
07 Begracë	Mahalla e Hoxhajve	07 Runjevë
07 Biqec	07 Gërlicë e Epërme	07 Semajë
07 Bob	07 Ivajë	07 Sllatinë
07 Gjurgjedell	07 Kaçanik	07 Soponicë
07 Doganaj	07 Korbliq	07 Stagovë
07 Drenogllavë	07 Kotlinë	07 Kaçanik i Vjetër
07 Durja - Gabrricë	07 Kovaçec	07 Strazhë
07 Elezaj	07 Nikaj	07 Vata – Dubravë
07 Gajre	07 Nikoc	07 Vërtomicë
07 Glloboçicë		

Klinë - KADASTRA

08 Berkovë	08 Drenoc	08 Nagllavë
08 Binçë	08 Dranashiq	08 Përçevë
08 Bokshiq	08 Dresnik	08 Rudicë
08 Budisalc	08 Dugajevë	08 Siçevë
08 Çabiç	08 Dush	08 Stupë
08 Caravik	08 Dush i Sfërkës	08 Shtupel
08 Çeshkovë	08 Pjetërq i Epërm	08 Sferkë
08 Qupevë	08 Grabanicë	08 Krushevë
08 Dejë	08 Gremnik	08 Gjurgjevik
08 Dobrovodë (Ujëmir J.O.)	08 Gllarevë	08 Videjë
08 Dobërdol	08 Jagodë	08 Volljak
08 Dollc	08 Jashanicë	08 Zabërxhë
08 Dollovë	08 Klinë	08 Zajm
08 Pjetërq i Ultë	08 Klinafc	08 Zllakuçan
	08 Kpuz	

Fushë-Kosovë - KADASTRA

09 Harilaç	09 Miradi e Epërme	09 Pomazotin
09 Lismir	09 Fushë-Kosovë	09 Sllatina e Madhe
09 Miradi e Poshtme	09 Kuzmin	09 Bardh i Madh
09 Grabovci i Poshtëm	09 Sllatina e Vogël	09 Vragoli
09 Henc	09 Bardh i Vogël	

Kamenicë - KADASTRA

10 Hajnovc	10 Kolloleq	10 Leshtar
10 Berivojcë	10 Kopërnicë	10 Maroc
10 Bllatë	10 Meshinë	10 Poliçkë
10 Boscë	10 Moçar	10 Roboc
10 Bratilloc	10 Muçivërc	10 Rogaçicë
10 Busavatë	10 Novosellë	10 Shahiq
10 Çarakoc	10 Hodonoc	10 Sedllar
10 Dajkoc	10 Hogosht	10 Strelicë
10 Dazhnicë	10 Rahovicë	10 Strezoc
10 Desivojcë	10 Petroc	10 Svircë
10 Gjyrishec	10 Koretin	10 Topanicë
10 Shipashnicë e Ultë	10 Kamenicë	10 Tërstenë
10 Karaçevë e Ultë	10 Kostadincë	10 Tugjec
10 Feriçevë	10 Kranidel	10 Vaganesh
10 Gmicë	10 Kremenata I	10 Velegllavë e Epërme
10 Shipashnicë e Epërme	10 Kremenata II	10 Velegllavë e Ultë
10 Karaçevë e Epërme	10 Krilevë	10 Vriqec
10 Graxhenik	10 Lisockë	10 Zajçec
10 Grizimë	10 Lajçiq	10 Zhujë

Mitrovicë Jugore - KADASTRA

11 Bajgorë	11 Tërstenë	11 Vaganicë
11 Bare	11 Koshtovë	11 Kçiqi i Madh
11 Batahir	11 Kovaçicë	11 Kçiqi i Vogël
11 Broboniq	11 Kutllovc	11 Vidmiriq
11 Dedi	11 Lushtë	11 Vidishiq
11 Rashan	11 Maxherë	11 Vllahi

11 Vinarci i Ultë	11 Mazhiq	11 Vërnicë
11 Vinarc i Epërm	11 Melenicë	11 Zabërgjë
11 Zhabari i Ultë	11 Rahovë	11 Zijaç
11 Suhadoll	11 Ofçar	11 Stranë
11 Zhabari i Epërm	11 Rrzhanë	11 Shupkovc
11 Kaçandoll	11 Selac	11 Svinjar
11 Koprivë	11 Shipol	
11 Mitrovicë	11 Stantërg	

Leposaviq - KADASTRA

12 Bare	12 Graniçan	12 Moshnicë
12 Bellobërdë	12 Gërkajë	12 Ostraqë
12 Belluçë	12 Gumnishtë	12 Pllakanicë
12 Berberishtë	12 Postenja e Ibrit	12 Potokomle
12 Bistricë	12 Jellakcë	12 Popoc
12 Borçan	12 Kajkovë	12 Pridvoricë
12 Borovë	12 Kamenicë	12 Rëvatskë
12 Cerajë	12 Kijeviçiq	12 Bistricë e Shalës
12 Çirkoviq	12 Lloznë	12 Seocë
12 Cërnatovë	12 Koporiqë	12 Sllatinë
12 Cërven	12 Koshutovë	12 Soçanicë
12 Dobravë	12 Kutnje	12 Trebiqe
12 Isevë e Ultë	12 Leposaviq	12 Vraçevë
12 Kërnjin i Ultë	12 Leshak	12 Vuçë
12 Dren	12 Majdevë	12 Zemanicë
12 Kërnin i Epërm	12 Miokoviq	

Lipjan - KADASTRA

13 Honroc	13 Lipovicë	13 Shalë
13 Banullë	13 Llugë	13 Shisharkë
13 Baicë	13 Llugagji	13 Skullan
13 Brus	13 Magurë	13 Sllovi
13 Bujan	13 Dobrajë e Vogël	13 Smallushë
13 Bukovicë	13 Hallaq i Vogël	13 Grackë e Vjeter
13 Carabreg[148]	13 Grackë e Vogël	13 Rufc i Vjetër

[148] Bregu i Zi.

13 Qylagë	13 Ribar i Vogël	13 Teqe
13 Divjakë	13 Marec	13 Topliçan
13 Gadime e Ultë	13 Medvec	13 Torinë
13 Gllogoc	13 Mirenë	13 Varigoc
13 Vrellë	13 Babushi i Muh.	13 Dobrajë e Madhe
13 Gadime e Epërme	13 Rufci i Ri	13 Hallaq i Madh
13 Gumnasellë	13 Akllap	13 Ribari i Madh
13 Janjevë	13 Okosnicë	13 Vogaçicë
13 Kleçkë	13 Plitkoviq	13 Vrellë (e Goleshit)
13 Kojskë	13 Poturoc	13 Vërshec
13 Konjuh	13 Rubofc	13 Zllakuçan
13 Krajishtë	13 Resinoc	

Novobërdë - KADASTRA

14 Novobërdë	14 Kllobukar	14 Mozgovë
14 Bostan	14 Koretishtë	14 Parallovë
14 Bolec	14 Kufcë e Epërm	14 Prekoc
14 Bushincë	14 Llabjan	14 Stanishor
14 Carevc	14 Makresh i Poshtëm	14 Strazhë
14 Dragancë	14 Makresh i Epërm	14 Tërniçec
14 Izvor	14 Manishincë	14 Tirincë
14 Jasenovik	14 Miganoc	14 Zebincë

Obiliq - KADASTRA

15 Hade	15 Graboc i Epërm	15 Milloshevë
15 Babimoc	15 Hamidi	15 Obiliq
15 Bakshi	15 Krushec	15 Plemetin
15 Breznicë	15 Llazarevë	15 Raskovë
15 Cërkvenavodicë[149]	15 Leshkoshiq[150]	15 Siboc
15 Dobrosellë	15 Mazgit	15 Shipitullë

Rahovec - KADASTRA

16 Bellacërkë	16 Koznik	16 Retijë
16 Bratotinë	16 Kramovik	16 Nagavc
16 Brestoc	16 Hoçë e Vogël	16 Senoc
16 Bërnjak	16 Mrasor	16 Sapniq

[149] Tani në popull quhet me emrin Palaj.
[150] Tani në popull quhet me emrin Lajthishtë.

16 Celinë	16 Nushpal	16 Hoçë e Madhe
16 Çifllak	16 Apterushë	16 Krushë e Madhe
16 Dejnë	16 Rahovec	16 Vrajak
16 Dobidol	16 Petkoviq	16 Zatriq
16 Patoçan i Poshtëm	16 Polluzhë	16 Zoçishtë
16 Drenoc	16 Pastasellë	16 Xërxë
16 Gexhë	16 Radostë	
16 Patoçan i Epërm	16 Ratkoc	

Pejë - KADASTRA

17 Reka e Allagës	17 Kliçinë	17 Pishtan
17 Babiq	17 Kosuriq	17 Pavlan
17 Baran	17 Koshutan	17 Poçestë
17 Bellopojë	17 Kotradiq	17 Radavc
17 Bllagajë	17 Kërstoc	17 Rashiq
17 Bogë	17 Kryshec	17 Raushiq
17 Brestovik	17 Kuçishtë	17 Romunë
17 Brezhanik	17 Llabjan	17 Rosulë
17 Broliq	17 Lipë	17 Ruhot
17 Buçan	17 Leshan	17 Cigë
17 Çallapek	17 Lubeniq	17 Shkrel
17 Bregu i Zi	17 Lutogllavë	17 Sferkë
17 Qyshk	17 Logjë	17 Treboviq
17 Dobërdol	17 Lozhanë	17 Trestenik
17 Drelaj	17 Jabllanicë e Vogël	17 Turjak
17 Dubovë	17 Shtupeli i Madh	17 Jabllanica e Madhe
17 Dugaivë	17 Malaj	17 Shtupeq i Vogël
17 Gllaviçicë	17 Nabërgjan	17 Vitomiricë
17 Gllogjan	17 Nakëll	17 Vragoc
17 Gorazhdec	17 Novosellë	17 Vranoc
17 Graboc	17 Ozdrim	17 Zagërmë
17 Haxhaj	17 Pejë	17 Zahaq
17 Jabllanicë	17 Pepiq	17 Zllapek
17 Joshanicë		

Podujevë - KADASTRA

18 Halabak	18 Siboc i Epërm	18 Lluzhan
18 Bajqinë	18 Pakashticë e Epërme	18 Majac
18 Ballovc	18 Lupç i Epërm	18 Muhazob
18 Barainë	18 Gërdoc	18 Metergoc
18 Batllavë	18 Hërticë	18 Merdar
18 Bellopojë	18 Kaçybeg	18 Metohi
18 Bllatë	18 Kalaticë	18 Miroc
18 Bradash	18 Sallabajë	18 Murgull
18 Brainë	18 Konushevc	18 Obranxhë
18 Brecë	18 Kërpimeh	18 Orllan
18 Bërvenik	18 Kushevicë	18 Pollatë
18 Buricë	18 Lladoc	18 Penuh
18 Dobërdol	18 Llaushë	18 Peran
18 Dobratin	18 Letanc	18 Podujevë
18 Dumnicë e Poshtme	18 Livadicë	18 Sylevicë
18 Llapashticë e Poshtme	18 Popovë	18 Sllatinë
18 Pakashticë e Poshtme	18 Potok	18 Shtedim
18 Lupç i Poshtëm	18 Përpellac	18 Surdull
18 Siboc i Poshtëm	18 Radujevë	18 Surkish
18 Dumosh	18 Rakinicë	18 Sveçël
18 Dyz	18 Reçicë	18 Tërrnavë
18 Dvorishtë	18 Repë	18 Tërrnavicë
18 Gllamnik	18 Revuç	18 Turuçicë
18 Godishnjak	18 Shajkoc	18 Velikarekë –Katunishtë
18 Dumnicë e Epërme	18 Shakovicë	18 Zakut
18 Llapashticë e Epërm	18 Llugë	18 Zhiti

Prishtinë - KADASTRA

19 Hajkobillë	19 Keçekollë	19 Prapashticë
19 Hajvali	19 Kolovicë	19 Prugoc
19 Ballaban	19 Koliq	19 Radashec
19 Barilevë	19 Kukavicë	19 Rimanishtë
19 Besi	19 Lebanë	19 Sharban

[151] Tani në popull quhet me emrin Bardhosh.

19 Busi	19 Llukar	19 Shashkoc
19 Dabishec	19 Makoc	19 Siçevë
19 Nëntë Jugoviq[151]	19 Marec	19 Slivovë
19 Bërnicë i Poshtme	19 Matiçan	19 Sofali
19 Dragoc	19 Mramor	19 Tenezhdoll
19 Drenoc	19 Nishec	19 Trudë
19 Gllogovicë	19 Novosellë	19 Vranidoll
19 Bërnicë e Epërme	19 Orlloviq	19 Zllatar
19 Grashticë	19 Prishtinë	19 Çagllavicë

Prizren - KADASTRA

20 Atmaxhë	20 Korishë	20 Petrovë
20 Billushë	20 Krajk	20 Piranë
20 Caparc	20 Kushnin	20 Pllanejë
20 Dedaj	20 Kushtendil	20 Pllanjan
20 Gjonaj	20 Landovicë	20 Poslishtë
20 Dojnicë	20 Leskovec	20 Prizren
20 Sërbicë e Poshtme	20 Lez	20 Randobravë
20 Lubinjë e Poshtme	20 Lubiçevë	20 Reçan
20 Drajçiq	20 Lubizhdë	20 Romajë
20 Dushanovë[152]	20 Lubizhdë e Hasit I	20 Skorobishtë
20 Sërbicë e Epërme	20 Lubizh. e Hasit II	20 Smaç
20 Lubinjë e Epërme	20 Lukinaj	20 Shpenadi
20 Gornjasellë	20 Lutogllavë	20 Sredskë
20 Gorozhup	20 Llokvicë	20 Struzhë
20 Grozhdanik	20 Krushë e Vogël	20 Trepetincë
20 Gërnçar	20 Manastiricë	20 Tupec
20 Hoçë e Qytetit	20 Mazrek	20 Velezhë
20 Jabllanicë	20 Medvec	20 Vlashnjë
20 Jeshkovë	20 Milaj	20 Vërbiçan
20 Kabash	20 Mushnikovë	20 Vërmicë
20 Kabash i Hasit	20 Nashec	20 Zhivinjan
20 Karashëngjergj	20 Nebregosht	20 Zym
20 Kobajë	20 Novak	20 Zojz
20 Kojushë	20 Novosellë	20 Zhur

[152] Tani në popull quhet me emrin Arbanë.

Skënderaj - KADASTRA

21 Baks	21 Kozhicë	21 Polac i Vjeter
21 Bajë	21 Kralicë	21 Polac i Ri
21 Burojë	21 Krasaliq	21 Prelloc
21 Çirez	21 Krasmiroc	21 Radishevë
21 Çitak	21 Kryshec	21 Rakinicë
21 Çubrel	21 Kuçicë	21 Rezallë
21 Klinë e Poshtme	21 Llaushë	21 Runik
21 Abri e Poshtme	21 Plluzhinë	21 Skënderaj
21 Prekazi i Poshtëm	21 Leçinë	21 Klinë e Mesme
21 Kopiliq i Poshtëm	21 Likoc	21 Syriganë
21 Dashec	21 Lubavec	21 Ticë
21 Klinë e Epërme	21 Makërmal	21 Tërnavc
21 Prekaz i Epërm	21 Marinë	21 Turiqec
21 Kopiliq i Epërm	21 Mikushnicë	21 Tushilë
21 Izbicë	21 Murgë	21 Vitak
21 Klladërnicë	21 Novosellë	21 Vojnik
21 Kostërc	21 Ovçarevë	
21 Kotorr	21 Pemishtë[153]	

Shtime - KADASTRA

22 Belincë	22 Karaçicë	22 Raçak
22 Carralevë	22 Llanishtë	22 Rancë
22 Davidoc	22 Mollopolc	22 Rashincë
22 Gjurkoc	22 Muzeqinë	22 Shtime
22 Godanc i Poshtëm	22 Pjetershicë	22 Topillë
22 Dugë	22 Petroviq[154]	22 Vojnoc
22 Godonc i Epërm	22 Petrovë	22 Zborc

Shtërpcë - KADASTRA

23 Beroc	23 Biti e Epërme	23 Sevc
23 Beverc I	23 Gotovushë	23 Shtërpcë
23 Brod	23 Izhancë	23 Sushicë
23 Biti e Poshtme	23 Jazhincë	23 Viçë
23 Drejkoc	23 Kashtanjevë	23 Vërbeshticë

[153] Në dokument – Padalishtë.
[154] Në popull quhet me emrin Pajtimi.

Suharekë - KADASTRA

24 Bllacë	24 Grejçec	24 Rashtan
24 Budakovë	24 Grejkoc	24 Reqan
24 Bukosh I	24 Javor	24 Samodrezhë
24 Bukosh II	24 Kastërc	24 Savrovë
24 Çadrak	24 Leshan	24 Sallagrazhdë
24 Delloc	24 Luzhinicë	24 Semetishtë
24 Gjinovc	24 Maçitevë	24 Sllapuzhan
24 Dobërodolan	24 Mohlan	24 Sopijë
24 Krushica e Ultë	24 Mushtishtë	24 Staravuçinë
24 Dubravë	24 Nepërbishtë	24 Studençan
24 Duhël	24 Nishor	24 Suharekë
24 Dvoran	24 Papaz	24 Tërnjë
24 Gelanc	24 Peqan	24 Vraniq
24 Krushicë e Epërme	24 Popolan	24 Vërshec

Ferizaj - KADASTRA

25 Bablak	25 Komogllavë	25 Rahovicë
25 Baliq	25 Koshare	25 Rakaj
25 Bibaj	25 Kosinë	25 Sazli
25 Burrnik	25 Lloshkobare	25 Slivovë
25 Cërnillë	25 Manastirc	25 Softaj
25 Doganaj	25 Mirash	25 Sojevë
25 Nerodimja e Ultë	25 Mirosalë	25 Babush i Serbëve
25 Dramjak	25 Prelez i Muhaxhirëve	25 Staraselë – Fshati i Vjetër
25 Gaçkë	25 Prelez i Jerlive	25 Surçinë
25 Nerodime e Ep.	25 Muhaxher	25 Tankosiq
25 Greme	25 Muhoc	25 Tërn
25 Gërlicë e Ultë	25 Nekodin	25 Ferizaj
25 Talinoc i Muhaxh.	25 Papaz	25 Varosh
25 Talinoc i Jerlive	25 Pleshinë	25 Zaskok
25 Jezerc	25 Pojatë	25 Zllatar

Viti - KADASTRA

26 Ballancë	26 Sllatinë	26 Ramnishtë
26 Beguncë	26 Stubëll e Epërme	26 Remnik
26 Binçë	26 Gërmovë	26 Shashare
26 Buzovik	26 Goshicë	26 Smirë
26 Sadovinë e Çerkezëve	26 Sadovinë e Jerlive	26 Tërpezë
26 Çiflak	26 Kabash	26 Tërstenik
26 Debëllde	26 Letnicë	26 Godenci i Madh
26 Devajë	26 Lubishtë	26 Viti
26 Gjylekar	26 Mjak	26 Vërban
26 Stublla e Poshtme	26 Novosellë	26 Vërboc
26 Ramjan	26 Podgorc	26 Vërnakollë
26 Drobesh	26 Pozharan	26 Vërnez
26 Budrikë e Epërme	26 Radivojcë	26 Zhiti

Vushtrri - KADASTRA

27 Balincë	27 Gracë	27 Pasomë
27 Banjskë	27 Gumnishtë	27 Ropicë
27 Beçiq	27 Hercegovë	27 Shalë
27 Beçuk	27 Liqe	27 Samadrexhë
27 Bivolak	27 Karaçë	27 Skoçnë
27 Boshlan	27 Kollë	27 Skromë
27 Brusnik	27 Kunovik	27 Sllakoc
27 Bukosh	27 Kurillovë	27 Sllatinë
27 Ceceli	27 Dumnicë e Llugës	27 Shlivovicë
27 Dobrëllukë	27 Mihaliq	27 Smrekovnicë
27 Dalak	27 Miraçë	27 Shtitaricë
27 Dumnicë e Posh.	27 Nedakoc	27 Stroc
27 Studime e Posht.	27 Novlan	27 Taraxhë
27 Stanoc i Poshtëm	27 Begaj	27 Tërllobuq
27 Svaraçak i Posht.	27 Maxhunaj	27 Lumadh
27 Druar	27 Akrashticë	27 Vesekoc
27 Duboc	27 Ashlan	27 Vilancë
27 Galicë	27 Pantinë	27 Vërnicë
27 Gllavatin	27 Pestovë	27 Vushtrri
27 Gojbulë	27 Prelluzhë	27 Zagorë
27 Studime e Epërme	27 Reznik	27 Zhilivodë
27 Stanoc i Epërm		

Zubin Potok - KADASTRA

28 Banjë	28 Jasenovikë i Ep,	28 Rujishtë
28 Bërnjak	28 Stërmac i Epërm	28 Tushiqë
28 Bube	28 Jagnenicë	28 Kalludër i Madh
28 Çabër	28 Junakë	28 Breg i Madh
28 Çeçevë	28 Kozarevë	28 Vojmisliq
28 Çeshanoviq	28 Kërligatë	28 Zeçeviq
28 Crepulë	28 Lluçkarekë	28 Zubin Potok
28 Varagë	28 Prroj i Megjës	28 Zupçë
28 Drainoviq	28 Okllac	
28 Dren	28 Rezallë	

Zveçan - KADASTRA

29 Banjskë	29 Korilë	29 Vallaq
29 Banov Do	29 Llovac	29 Rudar i Madh
29 Dolan	29 Maticë	29 Zhazhë
29 Graboc	29 Rudinë	29 Zherovnicë
29 Izvor	29 Sendojë	29 Zhitkoc
29 Potoku i Jankut	29 Sërboc	29 Zveçan

Malishevë - KADASTRA

30 Berishë	30 Llashkadrenoc	30 Mirushë
30 Tërpezë	30 Vërmnicë	30 Marali
30 Banjë	30 Bubël	30 Astrazup
30 Carallukë	30 Carravranë	30 Pagarushë
30 Balincë	30 Damanek	30 Panorc
30 Bubavec	30 Dragobil	30 Turjakë
30 Golluboc	30 Guriq	30 Bellanicë
30 Kijevë	30 Jançishtë	30 Guncat
30 Llazicë	30 Joviq	30 Kërvasari
30 Lubizhdë	30 Llapçevë	30 Lladroc
30 Mleçan	30 Maxharë	30 Lladroviq
30 Pllaçicë	30 Malishevë	30 Senik
30 Skorashnik	30 Millanoviq	30 Temeçinë

7.2 Në komunat e përcaktuara në nenin 6, pika 6.4 përfshihen këto zona kadastrale:

Junik - Kadastra

31 Junik	31 Jasiq-Gjocaj	

Mamushë - Kadastra

32 Mamushë		

Hani i Elezit - Kadastra

33 Hani i Elezit	33 Krivenik	33 Rezhancë
33 Dimcë	33 Necavac	33 Seqishtë
33 Dromjak	33 Paldenicë	33 Vërtollnicë
33 Gorancë	33 Pustenik	

Graçanicë - Kadastra

34 Graçanicë	34 Dobratin	34 Skullan
34 Badoc	34 Gushtericë e Ulët	34 Sushicë
34 Batushë	34 Gushtericë e Epër.	34 Suhadoll
34. Çagllavicë (sipas përcaktimit në hartën e bashkëngjitur III A)/Çagllavica	34 Llapllasellë	34 Radevë
	34 Lepi	34 Uglar
	34 Livaxhë	
	34 Preoc	

Ranillug - Kadastra

35 Ranillug	35 Hodec	35 Ropotovë e Madhe
35 Bozhec	35 Kormnjan i Epërm	35 Ropotovë e Vogël
35 Domoroc	35 Kormnjan i Ulët	35 Tomanc
35 Drenoc	35 Pançellë	
35 Gllogoc	35 Rajanovc	

Partesh - Kadastra

36 Budrikë e Poshtme	36 Pasjan	36 Partesh

Kllokot - Kadastra

37 Kllokot	37 Mogillë	37 Vërboc
37 Gërnçar		

Mitrovicë Veriore - Kadastra

38 Mitrovicë Veriore	38 Suhodoll i Epërm	38 Suhodoll i Poshtëm

SUMMARY

ADMINISTRATIVE AND TERRITORIAL DIVISION OF KOSOVO 1944 - 2010

DOCUMENTS

During the history, the territory of Kosovo and other Albanian inhabited territories have suffered changes as far as its territorial and administrative division is concerned depending on different occupiers. Every ruler on these territories established and organized its power based on the administrative system which prevailed in the countries they came from. The same was dome with the territory of Kosovo.

Treating the administrative and territorial division of Kosovo from the scientific point of view, particularly in the period after the World War II, requires a thorough and comprehensive objective study. So far, no specific studies have been published concerning the administrative and territorial division of Kosovo after the year 1944. As it is known, the territory of Kosovo was put, against the will of the majority population, under the administration of the Federative Peoples Republic of Yugoslavia, respectively Peoples Republic of Serbia after World War II. Thus, all the documents regarding the division and administrative arrangements of the territory of Kosovo were based on the legal acts of the PR of Serbia.

The first administrative division of Kosovo was done in 1945 through the Law on Kosovo. In contrast to other republics, Peoples Republic of Serbia comprised of two autonomous provinces. The laws, which were adopted then, established Serbia as a federal unit comprising of districts and the Autonomous Province of Vojvodina and the Autonomous Province of Kosovo and Metohija. With regard to Kosovo, Serbia adopted the "Law on the establishment and the regulation of the Autonomous Province of Kosovo and Metohija".

This status of Kosovo with some minor changes lasted until 1974, when the new Yugoslav Constitution provided Kosovo with a constitutive element within the Yugoslav federation. The first self-produced legal

provisions on the administrative and territorial arrangement of Kosovo were adopted by the Kosovo's Assembly in 1975. After the war in Kosovo in 1999, legal provisions regarding the administrative and territorial division of Kosovo were made by UNMIK.

After the declaration of Kosovo's independence in 2008, the legal provisions were adopted by the legitimate institutions of the Republic of Kosovo. The last legal provision which regulates the administrative division of Kosovo, based on the Constitution of the Republic of Kosovo was adopted on 15 June 2008 as part of the Law on the Administrative Boundaries of Municipalities.

The book is divided into two parts. The first part of the book presents the theoretical aspect of the administrative division from 1944 until 2010, while the second part of the book provides documentation on this issue.

The book is a modest contribution to shedding light to the issue of administrative and territorial division of Kosovo, which until the end of the war and the liberation of the country in 1999, was mainly done for the interest of the governing bodies. The method of research used for the book, first of all, is based on the written references on the topic, followed by the study of legal provisions (constitutions, laws, decrees, administrative instructions, etc.) which were published in the Official Gazettes or specialized publications. Inclusion of maps on the administrative division of Kosovo during specific periods in history enriches and adds to the value of the book.

Documents were mainly collected from the documents and collections of the Kosovo}s State Archive and the National and University Library. The documents were in most part published in: the Official Gazette of the Federative Peoples Republic of Yugoslavia, Peoples Republic of Serbia and former Socialist Autonomous Province of Kosovo and now the Republic of Kosovo, as well as, from specialized publications. The book is being published as part of publishing activities of Kosovo's State Agency based on the Law on archive material and archives regarding the publication of archive documents with special importance for the historical past of Kosovo.

The issue of administrative and territorial division, as well as, the decentralization process in Kosovo in recent years has raised public interest on the issue making it particularly sensitive, because there are still some unclear issues regarding the territorial and administrative division of Kosovo in different periods of time and the aim of the decentralization.

SHKURTESAT

1. ASHK: Arkivi Shtetëror i Kosovës
2. AQSH: Arkivi Qendror i Shqipërisë
3. KAKM: Krahina Autonome e Kosovës dhe Metohisë
4. KSAK: Krahina Autonome Socialiste e Kosovës
5. RPFJ: Republika Popullore Socialiste e Jugosllavisë
6. RPS: Republika Popullore e Serbisë
7. KJ: Kralevina Jugoslavije
8. KPJ: Komunistička Partija Jugoslavije
9. SHS: Srba, Hrvata i Slovenaca
10. PRO: Public Record Office
11. KPRR – Këshilli Popullor i Rretheve
12. KPK – Këshilli Popullor i Komunave
13. KPV – Këshilli Popullor i Vendeve
14. NBS – Narodna Biblioteka Srbije

BURIMET DHE LITERATURA

Akademia e Shkencave dhe e Arteve e Kosovës. Akte të Kuvendit të Republikës së Kosovës, 2 korrik 1999 – 2 maj 1992. Prishtinë, 2005.

Almanah Kraljevine SHS, 1921, Beograd, 1922, fq. 123-126.

Arhiv Srbije, Ministarstvo Inostranih Poslova, Selanik, k. 18, dok. 307, 14 X 1918.

Arkivi i Institutit Historik Ushtarak në Beograd (AVII), SPM, Shkup, 3/72-74, B2/756-78.

Arkivi i Maqedonisë, Shkup, Fondi i Kërçovës, k.1, d.2, Urdhri i Komandës së Divizionit "Pulje", 3.VIII.1941 dhe akti i Komisariatit të lartë civil, më 5.VIII 1941.

Arkivi Qendror Shtetëror i Shqipërisë në Tiranë, F. 41/A.P. v. 1944.

Arkivi Shtetëror i Kosovës, Koleksioni i hartave.

Dobrica Ćosić, Kosovo, Novosti, Beograd, 2004.

Dr. J. Osmani, Lënda arkivore për reformën agrare dhe kolonizimin e Kosovës 1918-1941, Prishtinë, 1996.

Dr. Jahja Drançolli, Rrënjët e qytetërimit iliro-arbëror në Kosovë, Buletini i Fakultetit Filozofik, XXV/1995, Prishtinë, 1998.

Dr. Liman Rushiti, Lëvizja Kaçake në Kosovë 1918-1928, Prishtinë, 1981.

Dr. Muhamed Tërrnava, Popullsia e Kosovës gjatë shekujve XIV-XVI, Prishtinë, 1995.

Dr. sc. Jusuf Osmani, Arkivistika – teoria dhe praktika, Prishtinë, 2005.

Dr. Seit Lipa, Kosova në periudhën e rindërtimit, Insituti i Historisë i Kosovës, Prishtinë, 1982.

Ferdo Čulinović, Jugoslavija izmedju dva rata I, Zagreb, 1961.

Gazeta Zyrtare e Kosovës

Hadri, dr. Ali, *Lëvizja Nacionalçlirimtare në Kosovë* (*1941-1945*), "Rilindja", Prishtinë, 1971.

Hazim Šabanović, Upravna podjela jugoslovenskih zemalja pod turskom vlašču do Karlovačkog mira 1699, Godišnjak istorijskog društva Bosne i Hercegovine, Sarajevo, 1952.

Histori e gjeografi, klasa IV, Firencë, 1942.

KËSHILLI Populluer i Krahinës Autonome të Kosovë-Metohisë 1943-1953, Prishtinë, 1955.

Koča Jončić, Pravno-politički položaj narodnosti i nacionalnih manjina u SFRJ, Beograd, 1966.

Nosi, Lefter, *Ripushtimi i Kosovë, shtator 1944 – korrik 1945,* "Tirana", Tiranë, 1994.

Raport i FDH Kosovë, Decentralizimi një process sfidues, Prishtinë, 2011.

Rečnik mesta u oslobodjenoj oblasti Stare Srbije, po službenim podacima, Beograd, 1914.

Skender Rizaj, Rudarstvo Kosova i susednih krajeva od XV dhe XVII veka, Priština, 1968.

Službeni glasnik NRS.

Službeni list FNRJ.

Stanovništvo Narodne Republike Srbije od 1834 - 1953, Zavod za Statistiku i Evidenciju N.R. Serbije, Beograd, juna 1953, Serija B, Sveska 1.

Zakon o ustanovljavanju i ustrojstvu Autonomne Kosovsko-Metohijske oblasti, "Službeni glasnik NR Srbije", nr. 28/45.

Jusuf Osmani, Ramë Manaj
NDARJA ADMINISTRATIVO-TERRITORIALE E KOSOVËS 1944-2010
2014

Botues
AKADEMIA E SHKENCAVE DHE E ARTEVE E KOSOVËS

Redaktor teknik:
ASHAK

Realizimi kompjuterik:
ASHAK

Madhësia: 20.37 tabakë shtypi
Tirazhi: 200 copë
Formati: 16x24 cm

Shtypi:
Focus Print
Shkup

Katalogimi në publikim - (CIP)
Biblioteka Kombëtare e Kosovës "Pjetër Bogdani"

342.15(496.51)(093)

Osmani, Jusuf
Ndarja administrativo-territoriale e Kosovës 1944-2010 / Jusuf Osmani, Ramë Manaj. - Prishtinë : Akademia e Shkencave dhe e Arteve e Kosovës, 2013. – 323 f. : ilustr. ; 24 cm. - (ASHAK : Botime të Veçanta ; CXXVIII : Seksioni i Shkencave Shoqërore ; Libri 42)

Titulli dhe teksti paralel në gjuhën shqipe dhe angleze. – Parathënie : f. 11-12. – Summary : f. 319-320. – Shkurtesat : f. 321. – Burimet dhe Literatura : f. 322-323

1.Manaj, Ramë

ISBN 978-9951-615-27-3